

Dit document bevat rekenresultaten van AERIUS Calculator. Het betreft de hoogst berekende stikstofbijdragen per stikstofgevoelig Natura 2000-gebied, op basis van rekenpunten die overlappen met habitattypen en/of leefgebieden die aangewezen zijn in het kader van de Wet natuurbescherming, gekoppeld aan een aangewezen soort, of nog onbekend maar mogelijk wel relevant.

De berekening op basis van stikstofemissies gaat uit van de componenten ammoniak ( $\text{NH}_3$ ) en/of stikstofoxide ( $\text{NO}_x$ ).

Wilt u verder rekenen of gegevens wijzigen? Importeer de pdf dan in Calculator. Voor meer toelichting verwijzen wij u naar de website [www.aerius.nl](http://www.aerius.nl).

## Berekening Situatie 1

- ▶ Kenmerken
- ▶ Samenvatting emissies
- ▶ Depositieresultaten
- ▶ Gedetailleerde emissiegegevens

Verdere toelichting over deze PDF kunt u vinden in een bijbehorende leeswijzer. Deze leeswijzer en overige documentatie is te raadplegen via: [www.aerius.nl](http://www.aerius.nl).

# AERIUS CALCULATOR

## Contact

Rechtspersoon	Inrichtingslocatie
ODZOB	Weerijns 8, 5422 WV Gemert

## Activiteit

Omschrijving	AERIUS kenmerk	
Bouwvlak voor de oprichting van bedrijfsgebouwen	RjaCkmQzPaSp	
Datum berekening	Rekenjaar	Rekenconfiguratie
19 december 2019, 14:47	2019	Berekend voor natuurgebieden

## Totale emissie

Situatie 1	
NOx	14,67 kg/j
NH <sub>3</sub>	< 1 kg/j

## Resultaten

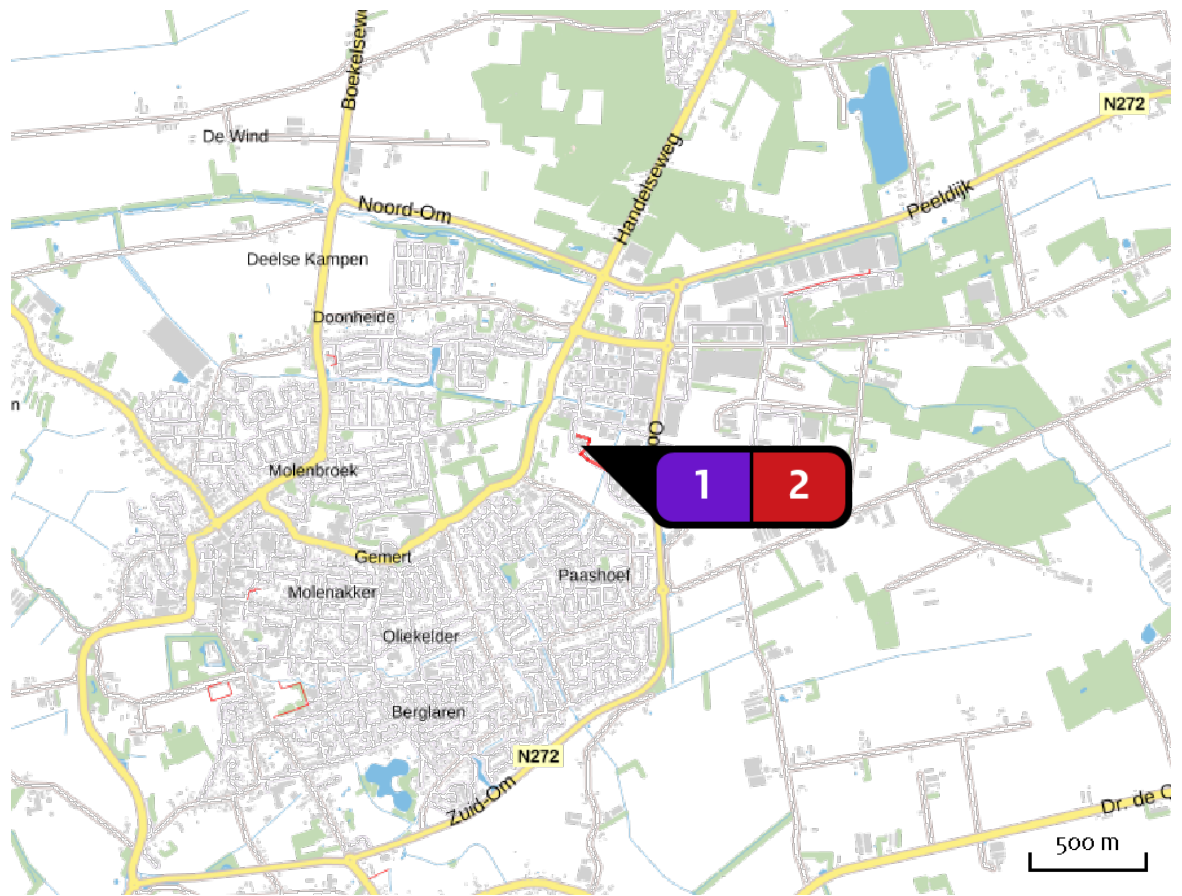
Hectare met  
hoogste bijdrage  
(mol/ha/j)

Natuurgebied
Uw berekening heeft geen depositieresultaten opgeleverd boven 0,00 mol/ha/jr.

## Toelichting

Bestemming: bedrijf

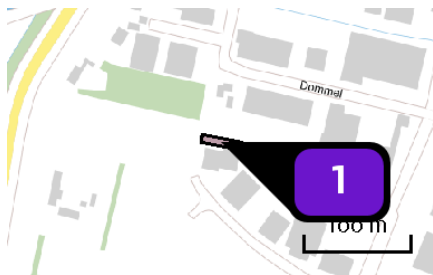
Locatie  
Situatie 1



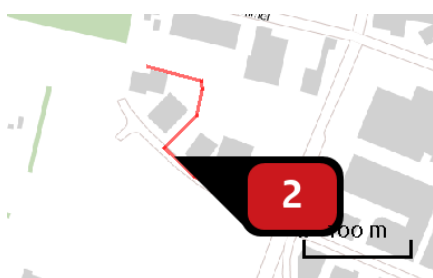
Emissie  
Situatie 1

Bron Sector		Emissie NH <sub>3</sub>	Emissie NO <sub>x</sub>
<b>1</b>	Aanlegfase Industrie   Overig	-	14,00 kg/j
<b>2</b>	Verkeersbewegingen Wegverkeer   Binnen bebouwde kom	< 1 kg/j	< 1 kg/j

Emissie  
(per bron)  
Situatie 1



Naam **Aanlegfase**  
 Locatie (X,Y) **176959, 397112**  
 Uitstoothoogte **22,0 m**  
 Oppervlakte **0,0 ha**  
 Spreiding **11,0 m**  
 Warmteinhoud **0,000 MW**  
 Temporele variatie **Standaard profiel industrie**  
 NOx **14,00 kg/j**



Naam **Verkeersbewegingen**  
 Locatie (X,Y) **176983, 397027**  
 NOx **< 1 kg/j**  
 NH3 **< 1 kg/j**

Soort	Voertuig	Aantal voertuigen	Stof	Emissie
Standaard	Licht verkeer	4.000,0 / jaar	NOx	< 1 kg/j
			NH3	< 1 kg/j
Standaard	Zwaar vrachtverkeer	200,0 / jaar	NOx	< 1 kg/j
			NH3	< 1 kg/j

## Disclaimer

Hoewel verstrekte gegevens kunnen dienen ter onderbouwing van een vergunningaanvraag, kunnen er geen rechten aan worden ontleend. De eigenaar van AERIUS aanvaardt geen aansprakelijkheid voor de inhoud van de door de gebruiker aangeboden informatie. Bovenstaande gegevens zijn enkel bruikbaar tot er een nieuwe versie van AERIUS beschikbaar is. AERIUS is een geregistreerd handelsmerk in Europa. Alle rechten die niet expliciet worden verleend, zijn voorbehouden.

## Rekenbasis

Deze berekening is tot stand gekomen op basis van:

AERIUS versie 2019\_20191018\_c53b8fdaa8

Database versie c53b8fdaa8

Voor meer informatie over de gebruikte methodiek en data zie:

<https://www.aerius.nl/nl/factsheets/uitleg>