

Quickscan flora en fauna

Doonheide - Molenbroekse Loop, herziening Fliere

Gemeente Gemert - Bakel



Quickscan flora en fauna

Doonheide - Molenbroekse Loop, herziening Fliere

Gemeente Gemert - Bakel

Colofon

Datum:

7 juli 2014

Projectgegevens:

Projectnummer 252939

Auteur(s):

M.L. Braad

Projectleider:

C. Stolzenbach-van der Doelen

Inhoud

1	Inleiding	1
1.1	Aanleiding	1
1.2	Doel	2
1.3	Leeswijzer	2
2	Natuurwetgeving en -beleid	3
2.1	Algemeen	3
2.2	Ecologische Hoofdstructuur en Natuurbeschermingswetgebieden	3
2.3	Flora- en faunawet	3
3	Gebiedsbeschrijving	5
3.1	Huidige situatie	5
3.2	Toekomstige situatie	6
3.2.1	Te verwachten werkzaamheden en ingrepen	7
4	Methode	9
4.1	Bureaustudie	9
4.2	Terreinbezoek	10
5	Onderzoeksresultaten	11
5.1	Resultaten bureaustudie	11
5.1.1	Ligging EHS en beschermde gebieden	11
5.1.2	Voorkomen beschermde soorten Flora- en faunawet	11
5.2	Resultaten verkennend terreinbezoek	13
6	Toetsing aan de natuurwetgeving	17
6.1	Toetsing effect op beschermde gebieden	17
6.1.1	EHS	17
6.1.2	Natuurbeschermingswet 1998	17
6.2	Toetsing effect op beschermde soorten Flora- en faunawet	17
6.2.1	Effecten Tabel 2/3 soorten	17
6.2.2	Advies vervolgstappen	19
7	Conclusies en aanbevelingen	21
7.1	Conclusies	21
7.1.1	Beschermde natuurgebieden	21
7.1.2	Beschermde soorten	21
7.2	Kansen voor de natuur	22
7.2.1	Vleermuizen	22
7.2.2	Vogels	22
8	Bronnen	23
8.1	Boeken en rapporten	23
8.2	Websites	23

Bijlagen:

Bijlage 1: Ecologische Hoofdstructuur en Natuurbeschermingswet 1998

Bijlage 2: Flora- en faunawet

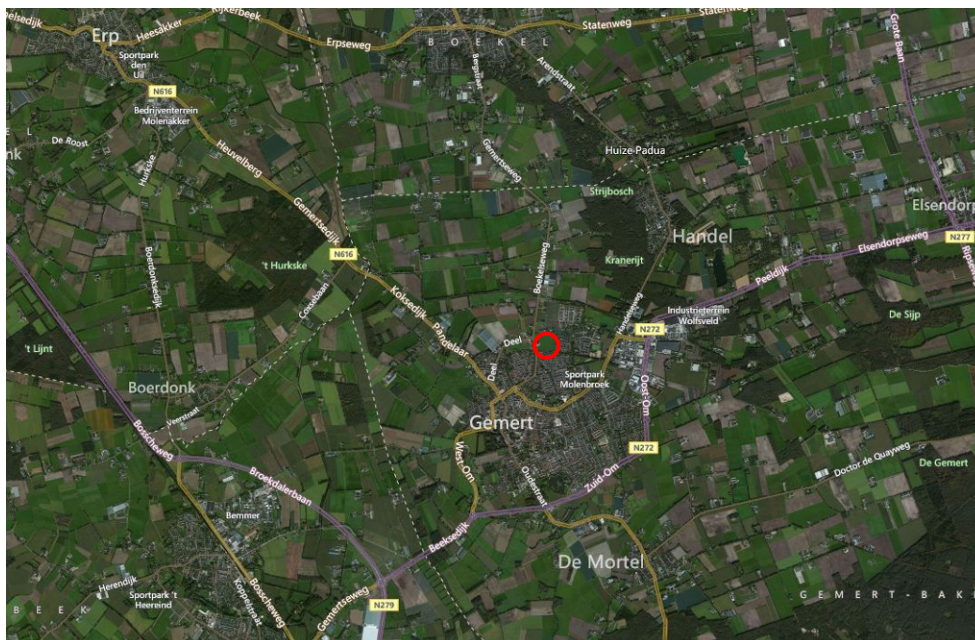
1 Inleiding

1.1 Aanleiding

Aan de noordzijde van de kern Gemert wordt het nieuwe woongebied Doonheide gerealiseerd. Op dit moment is de fase Doonheide - Molenbroekse Loop in ontwikkeling. Een aantal woningen in deze fase is inmiddels gerealiseerd.

Het bestemmingsplan 'Doonheide - Molenbroekse Loop' is in 2011 herzien. Met name in het gedeelte van het plangebied nabij de Boekelseweg sluit het vastgestelde bestemmingsplan niet aan op de huidige woonbehoefte. Er is een verkavelingsstudie verricht die beter aansluit op de huidige en toekomstige woonwensen. De diverse verkavelingsvarianten passen echter niet binnen het vigerende bestemmingsplan. Een herziening van het bestemmingsplan uit 2011 (vastgesteld in 2012) is dan ook noodzakelijk.

Ruimtelijke plannen dienen te worden beoordeeld op de uitvoerbaarheid in relatie tot actuele natuurwetgeving, met name de Flora- en faunawet, EHS en Natuurbeschermingswet 1998. Er mogen geen ontwikkelingen plaatsvinden die op onoverkomelijke bezwaren stuiten door effecten op beschermde natuurgebieden en/of flora en fauna. In dit kader is inzicht gewenst in de aanwezige natuurwaarden en de mogelijk daarmee samenhangende consequenties vanuit de actuele natuurwetgeving. Dit wordt gedaan op basis van een quickscan.



Figuur 1. Globale ligging plangebied (rood omcirkeld). Bron: Google maps.

In 2009 is reeds een quickscan natuurwaarden (Staro, 2009) uitgevoerd voor een groter plangebied. Deze quickscan is inmiddels verouderd. In de voorliggende rapportage

zijn de resultaten van de nieuwe quickscan beschreven voor het plangebied Doornheide, herziening Fliere. In afbeelding 1.1 is de globale ligging van het plangebied weergegeven.

1.2 Doel

In ruimtelijke plannen, zoals bestemmingsplannen, is in het kader van de uitvoerbaarheid inzicht gewenst in de aanwezigheid van beschermde soorten en gebieden. Er dient te worden aangetoond dat het plan uitvoerbaar is. Het doel van voorliggende quickscan is het opsporen van strijdigheden van de voorgenomen ingreep met de Flora- en faunawet, EHS en/of de Natuurbeschermingswet 1998 en het bepalen of de aanvraag van een ontheffing noodzakelijk is.

1.3 Leeswijzer

In de inleiding wordt beschreven waarom deze quickscan is uitgevoerd en met welk doel. Vervolgens wordt in hoofdstuk twee algemene informatie verwoord over de natuurwetgeving, waaronder de Flora- en faunawet, EHS en de Natuurbeschermingswet 1998. In hoofdstuk drie wordt de huidige en toekomstige situatie van het plangebied beschreven en de ligging ten opzichte van de Ecologische hoofdstructuur (EHS) en Natuurbeschermingswetgebieden (Natura 2000, Beschermde Natuurmonumenten en wetlands). In hoofdstuk vier wordt de gebruikte methode voor de uitvoering van deze quickscan omschreven. In hoofdstuk vijf staan de resultaten van deze quickscan flora en fauna. Deze zijn onderverdeeld in de resultaten van de literatuurstudie en het terreinbezoek. In hoofdstuk zes worden de resultaten uit hoofdstuk vijf getoetst aan de Flora- en faunawet, EHS en Natuurbeschermingswet 1998. Hieruit komen conclusies en aanbevelingen voort, die worden omschreven in hoofdstuk zeven. Het laatste hoofdstuk geeft de gebruikte bronnen voor dit onderzoek weer. Achter dit hoofdstuk bevinden zich twee bijlagen, die algemene informatie verschaffen met betrekking tot de Ecologische Hoofdstructuur, de Natuurbeschermingswet 1998 en de Flora- en faunawet.

2 Natuurwetgeving en -beleid

2.1 Algemeen

De natuurwet- en regelgeving kent twee sporen, namelijk een soortgericht spoor (Flora- en faunawet) en een gebiedsgericht spoor (Ecologische Hoofdstructuur (EHS) en Natuurbeschermingswet 1998). De Flora- en faunawet richt zich op de bescherming van soorten en de EHS en Natuurbeschermingswet 1998 op de bescherming van gebieden. Met de Flora- en faunawet en de Natuurbeschermingswet 1998 is de Europese Vogel- en Habitatrichtlijn in nationale wetgeving geïmplementeerd.

2.2 Ecologische Hoofdstructuur en Natuurbeschermingswetgebieden

De Ecologische Hoofdstructuur (EHS) is de kern van het natuurbeleid. De EHS is in provinciale structuurvisies uitgewerkt en vastgelegd in de ruimtelijke verordening. Ruimtelijke plannen moeten hieraan worden getoetst. Natura 2000-gebieden, Beschermd Natuurmonumenten en wetlands zijn beschermd via de Natuurbeschermingswet 1998 en hebben derhalve een wettelijke status. In of in de nabijheid van de EHS en Natuurbeschermingswetgebieden geldt het 'Nee, tenzij'- principe. In principe zijn er geen ontwikkelingen toegestaan als deze ontwikkelingen de wezenlijke kenmerken of waarden van het gebied aantasten.

Voor een uitgebreide algemene beschrijving van de Ecologische Hoofdstructuur en de Natuurbeschermingswet wordt verwezen naar bijlage 1.

2.3 Flora- en faunawet

Het doel van de Flora- en faunawet is het in stand houden van de inheemse flora en fauna. Vanuit deze wet is bij ruimtelijke ingrepen de initiatiefnemer verplicht op de hoogte te zijn van de mogelijk voorkomende beschermde natuurwaarden binnen het projectgebied. De Flora- en faunawet gaat uit van het 'Nee, tenzij'-principe. Bepaalde handelingen, waaronder ruimtelijke ingrepen, waarbij beschermde soorten in het geding zijn, zijn slechts bij uitzondering en onder voorwaarden mogelijk.

Voor een uitgebreide algemene beschrijving van de Flora- en faunawet wordt verwezen naar bijlage 2.

3 Gebiedsbeschrijving

3.1 Huidige situatie

Het plangebied ligt aan de westkant van de wijk Doonheide - Molenbroekse Loop, aan de Boekelseweg in Gemert. De noordelijke en zuidelijke plangrens wordt gevormd door de plangrens van het vigerende bestemmingsplan 'Doonheide - Molenbroekse Loop, herziening 2011'. De Boekelseweg vormt de westelijke plangrens. De oostelijke plangrens wordt gevormd door de perceelsgrenzen van de toekomstige, oostelijk gelegen woonpercelen. Het plangebied bestaat uit een ruige grasvegetatie doorsneden door de Fliere. De ligging van het plangebied is weergegeven in figuur 2.



Figuur 2. Globale begrenzing plangebied. Bron: Bing Maps, 2011.

In figuur 3 zijn enkele impressies gegeven van het plangebied.



Aanzicht vanaf de Fliere in zuidelijk richting.



Aanzicht vanaf de Fliere in noordoostelijke richting.



De Fliere doorsnijdt het plangebied.



De bomenrij op de grens van het plangebied langs de Boekelseweg.

Figuur 3. Impressie plangebied.

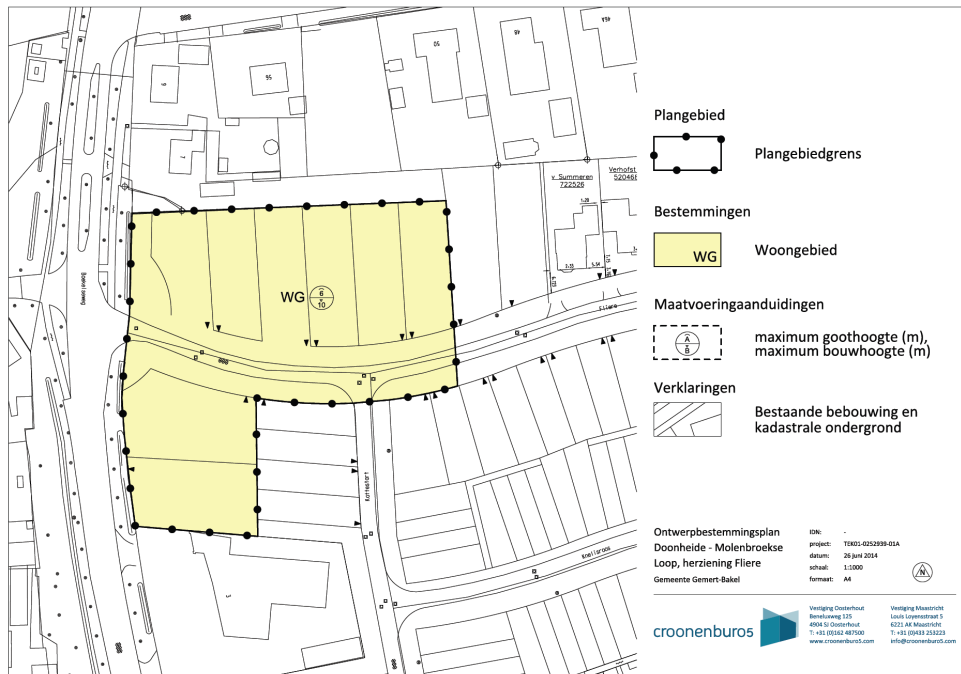
3.2 Toekomstige situatie

Het plangebied van het bestemmingsplan betreft een zichtlocatie: het is direct zichtbaar vanaf de Boekelseweg. Dit is één van de dorpsentrees van Gemert. Het plangebied vormt de entree van één van de drie deelgebieden van de uitbreidingswijk Doonheide; Molenbroekse Loop. Het is gewenst om deze entree te markeren. Dit kan door aan beide zijden van de entree een bebouwingsaccent te realiseren, in combinatie met een groene inrichting van de openbare ruimte. Het beloop van de Fliere en de aansluiting op de Boekelseweg liggen niet vast en zijn afhankelijk van de uiteindelijke invulling van het plangebied met woningen.

De structuur in het plangebied is dermate flexibel dat de invulling met woningen variabel is. Hierdoor zijn diverse verkavelingen mogelijk. De uiteindelijke verkaveling kan op deze manier aansluiten op de woningbehoefte van dat moment. In figuur 4 is de plangebiedgrens weergegeven.

Binnen het plangebied zijn vrijstaande, halfvrijstaande, aaneengebouwde en gestapelde woningen mogelijk. Deze flexibiliteit is gewenst, aangezien de woningbehoefte de

komende jaren nog kan veranderen. Binnen deze bestemming is tevens sprake van een grote mate van flexibiliteit voor wat betreft de situering van de ontsluitingsweg Fliere.



Figuur 4: Plangrensgebied herziening Fliere (Croonen Adviseurs, 2012).

3.2.1 Te verwachten werkzaamheden en ingrepen

De ruige grasvegetatie zal worden verwijderd. Het gebied waar woningen gerealiseerd gaan worden zal bouwrijp worden gemaakt om nieuwbouw mogelijk te maken.

4 Methode

Het onderzoek naar het voorkomen van beschermde soorten en ligging van beschermde gebieden is opgebouwd uit twee onderdelen:

- Bureaustudie naar waarnemingen van beschermde soorten uit het (recente) verleden en ligging van beschermde gebieden in de invloedssfeer van het project;
- Terreinbezoek naar de (mogelijke) aanwezigheid van beschermde soorten.

4.1 Bureaustudie

Bij de toetsing is alleen gekeken naar de streng beschermde (Tabel 3) en overig beschermde (Tabel 2) soorten uit de Flora- en faunawet. Deze soorten zijn in Nederland zeldzaam of hebben een Europese bescherming (Habitatrichtlijn Bijlage IV-soorten) en moeten worden getoetst op voorkomen en effect. Treedt effect op of worden verbodsbepalingen overtreden, dan zijn er mogelijk maatregelen nodig om de effecten te voorkomen, verzachten of te compenseren om te voldoen aan de Flora- en faunawet.

Algemene soorten (Tabel 1) zijn niet meegenomen in de toetsing. Deze soorten zijn zodanig algemeen in Nederland dat de gunstige staat van instandhouding niet in het geding komt door de meeste projecten. Bovendien geldt voor deze soorten een vrijstelling van de verbodsbepalingen uit art. 8 t/m 12 van de Flora- en faunawet. Wel geldt de zorgplicht. Door rekening te houden met de kwetsbare seizoenen van deze soorten, wordt voldoende aan de zorgplicht voldaan en kan de gunstige staat van instandhouding worden gegarandeerd.

Er zijn diverse bronnen geraadpleegd om een beeld te krijgen van de verspreiding en mogelijk voorkomen van beschermde soorten in en rond het plangebied. Aan de hand van deze informatie is een inschatting gemaakt of de betreffende soorten in het plangebied voor zouden kunnen komen, gezien de habitatvoorkeur van de betreffende soorten. De bronnen die zijn geraadpleegd, zijn:

- www.waarneming.nl;
- www.telmee.nl;
- Landelijke verspreidingsatlassen;
- Regionale verspreidingsatlassen;

Naast de bronnen met soortinformatie, is voor het bepalen van de ligging van beschermde gebieden gebruik gemaakt van de gebiedendatabase op de website van het Ministerie van EZ. Gekeken is naar de ligging van Natura 2000-gebieden ten opzichte van het plangebied en naar de instandhoudingsdoelstellingen van deze gebieden. Afhankelijk van de instandhoudingsdoelstellingen kan het effect worden bepaald. Daarnaast is gebruik gemaakt van de kaarten op de website van de provincie Noord-Brabant (interactieve kaart EHS), om te bepalen of het plangebied overlapt of grenst aan EHS. Toetsing vindt plaats aan de hand van de wezenlijke kenmerken en waarden van de EHS (Spelregels EHS).

Met behulp van landelijke verspreidingsatlassen is nagegaan of in het verleden zwaarder beschermde soorten zijn aangetroffen in of nabij het plangebied. Deze atlassen maken veelal gebruik van atlasblokken (5 x 5 kilometer). De soortgegevens hebben daarom betrekking op de regio en niet specifiek op het plangebied. Exacte locaties of datering van de waarnemingen zijn niet bekend.

4.2 Terreinbezoek

Naar aanleiding van de uitkomsten van voornoemd bureaustudie is bepaald in hoeverre de aanwezigheid van beschermde soorten aannemelijk gesteld kan worden op basis van aanwezig geschikt habitat. Op 4 juli 2014 is een verkennend terreinbezoek aan het gebied afgelegd om te bepalen in hoeverre aan de hand van de soorten uit de bureaustudie en aan de hand van het voorkomen van geschikt habitat beschermde soorten kunnen voorkomen. Het gaat hier om een deskundigenoordeel op basis van de fysieke gesteldheid van het terrein (biotopenonderzoek). Daarnaast zijn de aangetroffen belangwekkende soorten opgetekend.

Aan de hand van de resultaten van het verkennend terreinbezoek kan worden bepaald of een nader onderzoek nodig is om beschermde soorten uit te sluiten en om te bepalen wat de effecten zijn. Tevens kan worden geadviseerd over de te volgen procedure inzake de natuurwetgeving.

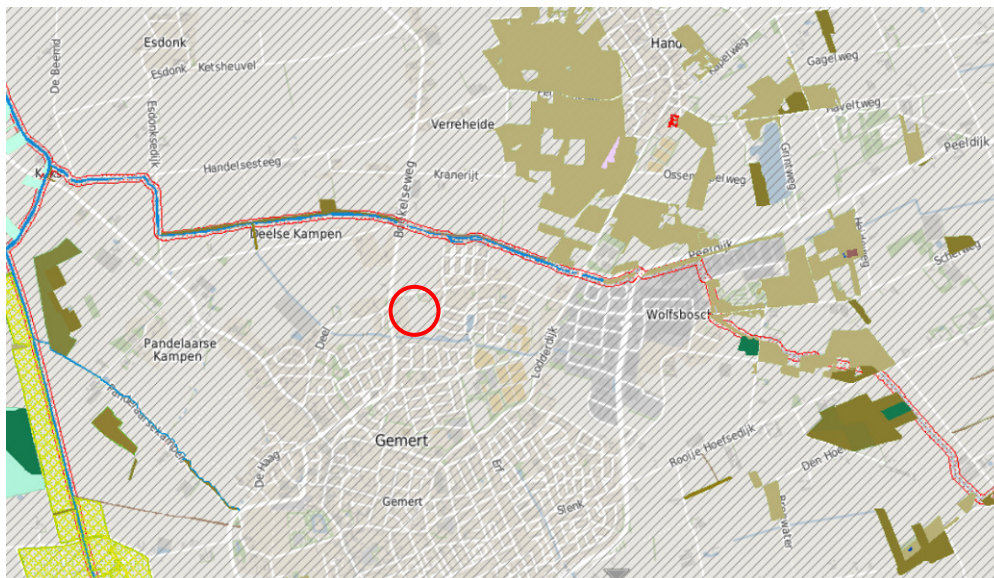
5 Onderzoekresultaten

5.1 Resultaten bureaustudie

5.1.1 Ligging EHS en beschermde gebieden

EHS

Het plangebied ligt niet in de EHS. Ten noorden van het plangebied ligt een ecologische verbindingszone (rode lijn met rode arcering) gekoppeld aan de Peelse Loop (zie figuur 5).



Figuur 5. Ligging plangebied (rood omlijnd) t.o.v. EHS. Bron: ruimtelijkeplannen.brabant.nl.

Natura 2000 gebieden.

Het dichtstbijzijnde Natura 2000-gebied ligt op circa 13 km afstand van het plangebied. Dit is het gebied 'Deursche Peel Mariapeel'. Dit is buiten de invloedssfeer van het project.

5.1.2 Voorkomen beschermde soorten Flora- en faunawet

Om een inschatting te maken van de soortgroepen en specifieke soorten die in en rond het plangebied voorkomen, is de landelijke databank voor natuurwaarnemingen geraadpleegd, waaronder telmee.nl en waarneming.nl. Het invoerportaal waarneming.nl is een website waarop door vrijwilligers natuurwaarnemingen in Nederland worden verzameld. Telmee.nl is het invoerportaal van de landelijke Particuliere Gegevensbeheerders Organisaties (PGO's). Er kan informatie over diverse soortgroepen tot op kilometerhokniveau worden verkregen.

Volgens telmee.nl en waarneming.nl komen in het plangebied en omgeving soorten voor van diverse soortgroepen. Aanvullende gegevens over het mogelijk voorkomen van beschermde soorten is verkregen uit verschillende verspreidingsatlassen. Het betreft hier gegevens van de soortgroepen broedvogels (SOVON, 2002), zoogdieren (Lim-pens *et al.*, 2010), reptielen en amfibieën (www.ravon.nl) en insecten (www.Naturalis.nl).

Uit de landelijke en provinciale verspreidingsinformatie uit atlassen (5 x 5 kilometer-hok) blijkt dat in of nabij het plangebied in het verleden diverse beschermde soorten zijn aangetroffen. Dit betreft onderstaande zwaarder beschermde (Tabel 2 en 3 Flora- en faunawet)soorten. Vogels zijn onderverdeeld in jaarrond beschermde soorten (catego-rie 1-4) en niet jaarrond beschermde soorten (categorie 5). Gekeken is naar de ver-spreiding van categorie 1-4 soorten en soorten van categorie 5 die mogelijk zeldzaam zijn in de omgeving van het plangebied.

Op de site telmee.nl (2009-2014) en in overige bronnen worden de volgende waarne-mingen vermeld voor de directe omgeving van de drie plangebieden (Flora- en fauna-wetsoorten Tabel 2, 3 of soorten met jaarrond beschermde nesten):

Vogels

Categorie 1-4 (nesten jaarrond beschermd): gierzwaluw, havik, huismus, roek en steen-uil.

Zoogdieren

Zwaarder beschermd: das, gewone dwergvleermuis, ruige dwergvleermuis en water-vleermuis.

Reptielen/amfibieën

Zwaarder beschermd: alpenwatersalamander, poelkikker, hazelworm en levendbaren-de hagedis.

Vlinders

Zwaarder beschermd: geen waarnemingen.

Libellen

Zwaarder beschermd: geen waarnemingen.

Vissen

Zwaarder beschermd: kleine modderkruiper.

Kevers

Zwaarder beschermd: geen waarnemingen.

Flora

Zwaarder beschermd: brede orchis, gevlekte orchis, rietorchis, steenbreekvaren, wa-terdriehblad en wilde gagel.

Uit andere soortgroepen zijn geen beschermde soorten zoals genoemd in tabellen 2 en 3 van de Flora- en faunawet aangetroffen.

Op basis van de verspreidingsgegevens van een soort, in combinatie met kennis van de terreingeschiktheid voor deze soorten, is nagegaan of deze soorten mogelijk in het plangebied of de omgeving kunnen voorkomen.

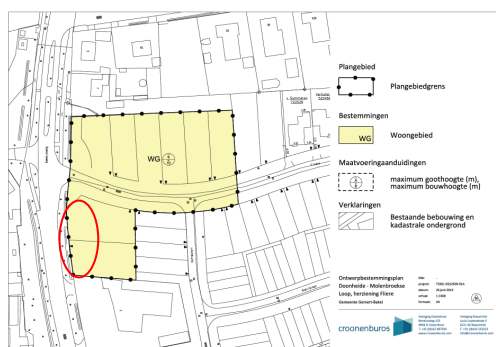
Het voorkomen van wettelijk beschermde soorten in het uurhok of kilometerhok betekent niet dat deze soorten zich in (de omgeving van) het plangebied bevinden. Het plangebied omvat slechts een klein deel van het kilometerhok en daarmee ook een beperkt aantal verschillende biotopen en habitats. Met behulp van het terreinbezoek is nagegaan welke dit zijn. Hierdoor kan meer duidelijkheid gegeven worden over de voorkomende dan wel verwachte soorten in het plangebied.

5.2 Resultaten verkennend terreinbezoek

Op 4 juli 2014 bij 25°C en helder weer (KNMI) is een terreinbezoek aan het plangebied afgelegd door een ecooloog van CroonenBuro5. Naast directe waarnemingen kan aan de hand van de aangetroffen biotopen een beeld worden geschetst van de aanwezige beschermde soorten. Dit is noodzakelijk omdat enkele seizoensgebonden soorten flora en fauna mogelijk niet kunnen worden waargenomen. Aan de hand van het aangetroffen biotoop en habitatvoorkeur(en) kunnen echter wel indicaties worden gegeven van het mogelijk voorkomen van deze soorten in het plangebied.

Het onderzoeksgebied waar onderhavige quickscan betrekking op heeft bestaat uit een ruige grasvegetatie.

De ruige vegetatie in het plangebied is gezien de voedselrijkdom en de verruigde staat floristisch weinig interessant. De vegetatie bestaat voornamelijk uit algemene pioniersoorten als pitrus, ridderzuring, bijvoet, schijfkamille, steenraket, melganzervoet en melkdistel. Aan de westzijde van het plangebied nabij de Boekelseweg zijn vijf exemplaren van de brede wespenorchis aangetroffen. Het gaat hierbij om een Tabel 1-soort (zie figuur 6 en 7).



Figuur 6: Globale locatie van de standplaats brede orchissen.

De andere zwaarder beschermde plantensoorten, uit de bureaustudie (brede orchis, gevlekte orchis, rietorchis, steenbreekvaren, waterdrieblad en wilde gagele) komen niet in het plangebied voor. Het aangetroffen habitat is niet geschikt als standplaats voor deze soorten.

Het terrein is in beperkte mate geschikt voor algemeen voorkomende zoogdieren zoals muizen en spitsmuizen. Ook algemene amfibiesoorten vinden in dit gebied een beperkt geschikt landbiotoop. Met name de afwezigheid van beschutting (o.a. bomen en struiken) zorgt dat dit biotoop in beperkte mate geschikt is voor deze soortgroepen.

Uit de bureaustudie blijkt dat in de omgeving van het plangebied diverse zwaarder beschermde amfibieën en reptielen (alpenwatersalamander, poelkikker, hazelworm en levendbarende hagedis) voorkomen. Deze soorten vinden geen geschikt habitat in het plangebied. Door het ontbreken van (open) water en schuilplekken (o.a. struweel) zijn deze soorten uitgesloten in het plangebied.



Ruige grasvegetatie aan de westzijde van het plangebied, waar de brede wespenorchissen zijn aangetroffen.



Twee brede wespenorchissen in het plangebied.

Figuur 7: Ruige grasvegetatie en brede wespenorchissen.

De uit de bureaustudie vermelde (roof)-vogels (gierzwaluw, havik, huismus, roek en steenuil) worden niet verwacht in het plangebied aangezien het plangebied geen geschikt leefgebied (o.a. afwezigheid van gebouwen) herbergt voor deze soorten. Aanwijzingen (o.a. braakballen) zijn niet aangetroffen. Tevens zijn geen nesten van vogelsoorten aangetroffen die een vermelding kennen op de "Aangepaste lijst met jaarrond beschermde vogelnesten" (categorie 1 t/m 4).

Op basis van de bureaustudie is de kleine modderkuiper in de omgeving van het plangebied waargenomen. Door afwezigheid van open water en dus voortplantingswater

voor deze soort is het voorkomen van de kleine modderkruiper in het plangebied uitgesloten.

6 Toetsing aan de natuurwetgeving

6.1 Toetsing effect op beschermde gebieden

6.1.1 EHS

Voor wat betreft de EHS is er alleen bij directe aantasting sprake van vervolgstappen, waaronder compensatie. Er bevindt zich geen EHS-gebied binnen het plangebied. Er is van directe aantasting van de EHS dan ook geen sprake. Ook kunnen significant negatieve effecten op de wezenlijke kenmerken en waarden van de EHS in de nabijheid van het plangebied worden uitgesloten. Vanuit dit oogpunt zijn er voor EHS geen belemmeringen.

6.1.2 Natuurbeschermingswet 1998

Uit de bureaustudie blijkt dat er binnen drie kilometer afstand van het plangebied geen Natura 2000-gebied ligt. Het dichtstbijzijnde Natura 2000-gebied 'Deursche Peel Mariapeel' ligt op circa 13 km afstand van het plangebied. Vanwege de afstand, de aard en de ligging van de ontwikkeling in het stedelijke gebied worden geen effecten op het Natura 2000-gebied 'Deursche Peel Mariapeel' verwacht. Zoals aangegeven hierboven, heeft de ruimtelijke ontwikkeling beperkte invloed, eventueel op de directe omgeving van het plangebied. Op basis van de afstand zijn geen negatieve effecten op het Natura 2000-gebied. Een nader onderzoek (Voortoets) vanuit de Natuurbeschermingswet 1998 is niet aan de orde.

6.2 Toetsing effect op beschermde soorten Flora- en faunawet

6.2.1 Effecten Tabel 2/3 soorten

Broedvogels

Alle in gebruik zijnde nesten van vogelsoorten in Nederland zijn beschermd onder de Flora- en faunawet. Met de meeste broedvogels kan echter in het algemeen relatief eenvoudig rekening worden gehouden door eventuele kap- en sloopwerkzaamheden niet uit te voeren in de broedtijd (circa maart tot en met juli) en indien concrete broedgevallen aanwezig zijn. Op deze wijze zijn geen belemmeringen vanuit de Flora- en faunawet aan de orde.

Jaarrond beschermde nesten

Er is een aantal vogelsoorten waarvan de broedplaatsen jaarrond beschermd zijn en bij verwijdering van de broedplaats altijd ontheffing moet worden aangevraagd. Dit zijn de zogenoemde categorie 1-4-vogelsoorten (zie Bijlage 2). Tijdens het terreinbezoek zijn geen sporen, nesten/potentiële nestplaatsen of braakballen aangetroffen van categorie 1-4-vogelsoorten. Deze soorten zijn dan ook uitgesloten in het plangebied.

Categorie 5-vogelsoorten

Daarnaast zijn er categorie 5-vogelsoorten, waarvan de nesten alleen jaarrond zijn beschermd als zwaarwegende feiten of ecologische omstandigheden dat rechtvaardigen. Dit laatste is op het plangebied niet van toepassing. Er zijn geen categorie 5 soorten te verwachten die zeldzaam zijn in de omgeving of onvoldoende nestgelegenheden hebben in de omgeving. Derhalve zijn er geen zwaarwegende feiten of ecologische omstandigheden die jaarronde bescherming rechtvaardigen.

Zoogdieren

Vleermuizen

Alle vleermuissoorten zijn beschermd onder de Flora- en faunawet. Bij het slopen van bebouwing en het kappen van vooral oudere bomen dient te allen tijde rekening te worden gehouden met de mogelijke aanwezigheid van vleermuizen. Gebouwbewonende vleermuizen verblijven met name in spouwmuren, onder dakbetimmering, achter boeiborden of op zolders. Boombewonende vleermuizen verblijven in gaten, hopen of scheuren van voornamelijk grote bomen.

In het voorliggende plangebied zijn geen gebouwen en/of bomen aanwezig met daarin gaten, kieren en/of hopen die geschikt zijn voor vleermuizen. Verwacht wordt dat het plangebied beperkt gebruikt wordt als foerageergebied voor vleermuizen - met name de bomenrijen langs de Boekelseweg. Deze bomen blijven behouden en vallen buiten het plangebied. Wel wordt geadviseerd om bij de nieuwe inrichting van het plangebied lichtuitstraling te voorkomen op deze bomenrijen. De voorgenomen herziening heeft geen negatief effect op het foerageergebied van vleermuizen.

In alle redelijkheid kan worden gesteld dat het voorgenomen plannen geen invloed zullen hebben op de vleermuisactiviteiten binnen en rondom het plangebied. Voor wat betreft vleermuizen zijn er geen belemmeringen ten aanzien van de Flora- en faunawet.

Overige zwaarder beschermde zoogdieren

Er zijn geen zwaarder beschermde zoogdieren aangetroffen of verwacht in het plangebied. Het plangebied herbergt geen geschikt biotoop voor deze soorten. Effecten zijn dan ook uitgesloten.

Reptielen en amfibieën

Er zijn geen zwaarder beschermde amfibie- of reptielsoorten aangetroffen in het plangebied. Het plangebied vormt daarnaast geen geschikt biotoop voor deze biotoopkritische soorten. In het plangebied is tevens geen geschikt voortplantingswater aanwezig (voor amfibiesoorten). Effecten op deze soorten zijn dan ook uitgesloten.

Vissen

Binnen de begrenzing van het plangebied zijn, vanwege het ontbreken van water, geen zwaarder beschermde vissoorten aangetroffen. Effecten hierop zijn dan ook uitgesloten.

Planten

In het plangebied zijn vijf exemplaren van de beschermde brede wespenorchis aangetroffen. Het betreft hier echter een Tabel 1-soort, waarvoor de vrijstelling geldt van de verbodsbepalingen uit art. 8 t/m 12 van de Flora- en faunawet. De algemene zorgplicht blijft wel van kracht.

Op basis van de zorgplicht dienen de vijf brede wespenorchissen verplaatst te worden naar een geschikte locatie voorafgaand aan het bouwrijp maken van het plangebied. De planten kunnen worden verplaatst (in 30 x 30 cm plaggen) naar de strook grond tussen de laanbomen langs de Boekelseweg.

Vlinders

Er zijn geen beschermde vlindersoorten aangetroffen in het plangebied. Het plangebied herbergt verder geen geschikt habitat voor de beschermde soorten. Effecten zijn dan ook uitgesloten.

Libellen

Er zijn geen beschermde libelsoorten aangetroffen in het plangebied. Het plangebied herbergt verder geen geschikt habitat voor beschermde soorten. Effecten zijn dan ook uitgesloten.

6.2.2 Advies vervolgstappen

Er hoeven geen vervolgstappen ondernomen te worden in het kader van de Flora- en faunawet. De aanwezige brede wespenorchissen dienen in het kader van de zorgplicht te worden verplaatst voorafgaand aan het bouwrijp maken van het plangebied.

Bij de toekomstige wooninrichting kan aandacht worden geschonken aan natuurvriendelijk bouwen (zie paragraaf 7.2).

7 Conclusies en aanbevelingen

7.1 Conclusies

7.1.1 Beschermde natuurgebieden

Voor wat betreft de EHS is er alleen bij directe aantasting sprake van vervolgstappen in de vorm van compensatie. In het plangebied is geen EHS-gebied aanwezig. Er komt wel EHS voor in de omgeving van het plangebied, echter buiten de invloedssfeer van de herziening. Er is van directe aantasting van de EHS dan ook geen sprake. Er is daarom geen noodzaak voor een compensatieplan (EHS).

Er is geen natuurgebied in het kader van de Natuurbeschermingswet 1998 (Natura 2000-gebied) in de directe omgeving van het plangebied aanwezig. Vanwege de ligging van het plangebied in het stedelijke gebied en de omvang van de ontwikkeling kunnen effecten op Natura 2000-gebieden worden uitgesloten.

7.1.2 Beschermde soorten

Tabel 1 - soort

In het plangebied is de brede wespenorchis aangetroffen. Het betreft hier echter een Tabel 1-soort, waarvoor de vrijstelling geldt van de verbodsbepalingen uit art. 8 t/m 12 van de Flora- en faunawet. De algemene zorgplicht blijft wel van kracht (zie tabel 1).

Tabel 2 en 3 - soorten

In het plangebied zijn geen zwaarder beschermde soorten (Tabel 2 en 3) aangetroffen die de voorgenomen ruimtelijke ontwikkeling wezenlijk kunnen beïnvloeden. In het kader van Flora- en faunawet zijn er vanuit flora en fauna geen belemmeringen voor de bestemmingsplan Doornheide - Molenbroekse Loop herziening Fliere.

Broedvogels

Met broedvogels kan in het algemeen relatief eenvoudig rekening worden gehouden door eventuele kap- of maaiwerkzaamheden niet uit te voeren in de broedtijd (globaal halverwege maart tot en met juli) indien concreet broedgevallen aanwezig zijn. Op deze wijze zijn geen belemmeringen vanuit de Flora- en faunawet aan de orde.

Wanneer de werkzaamheden buiten het broedseizoen worden ingezet, maar doorlopen tot in het broedseizoen dan kan het verstoren van vogels voorkomen worden door continu door te werken en werkzaamheden niet langer dan enkele dagen stil leggen. Op deze manier wordt voorkomen dat vogels tot broeden komen in het gebied waar gewerkt wordt (zie tevens tabel 1).

Tabel 1: Mogelijk voorkomen van en effecten op beschermde soorten in het plangebied en de noodzaak voor ontheffing.

Soortgroep/ soort	Ingrep verstorend	Nader onderzoek	Ontheffing noodzakelijk?	Bijzonderheden/ opmerkingen
Broedvogels algemeen	Mogelijk	Nee	Nee	Werken buiten broedseizoen of locatie ongeschikt maken voor nesten voorafgaand het broedseizoen
Brede wes- penorchis	Nee	Nee	Nee	Zorgplicht. Verplaatsen van de vijf exemplaren brede wespen naar de strook langs de Boekel- seweg.

7.2 Kansen voor de natuur

7.2.1 Vleermuizen

Nagenoeg alle vleermuissoorten zijn gevoelig voor lichtverstoring. Om het terrein geschikt te houden dan wel te maken voor vleermuizen, wordt aangeraden om het aanbrengen van verlichting (en uitstraling hiervan) zoveel mogelijk te beperken (ook tijdens de bouw).

In het toekomstige woonontwerp kan rekening gehouden worden met vleermuizen door verlichting te gebruiken die minder verstorend is voor vleermuizen. Lage armaturen met wit licht die naar beneden uitstralen vormen geen belemmering voor vleermuizen en zouden gebruikt kunnen worden. Hierbij kan gedacht worden aan vleermuisvriendelijke verlichting zoals de speciale BAT lamp (Rijkswaterstaat, 2012).

Daarnaast zijn speciaal voor nieuwbouw onderhoudsvrije vleermuisenkokers in de handel die ingemetseld kunnen worden en zogenaamde vleermuiskwartieren die eenvoudig te bevestigen zijn aan muren (zie onder andere Brochure 'Vleermuisvriendelijk bouwen' (Korsten *et al.*, 2011). Deze positieve maatregelen zijn veelal eenvoudig en met geringe meerkosten in nieuwbouw in te passen.

7.2.2 Vogels

Huismussen zijn kenmerkende stadsvogels. In de nieuwe situatie kunnen daarom speciaal voor deze beschermde en in aantal teruglopende soort nestkasten worden aangeboden. Zo kunnen bijvoorbeeld kasten van Vivara¹ worden aangeboden en verspreid over de te realiseren gebouwen worden opgehangen. Deze verblijfplaatsen moeten niet te heet worden in de middagzon: bij voorkeur hebben de locaties een noord of oost expositie of een ligging in de schaduw van een dakgoot of iets desgelijks.

¹ Vivara.nl 'Nestkast voor de Huismus'

8 Bronnen

8.1 Boeken en rapporten

- Creemers, R.C.M. en Delft, J.J.C.W. van (RAVON) (redactie) (2009). *De Amfibieën en Reptielen van Nederland*. Nederlandse Fauna Deel 9. Nationaal Natuurhistorisch Museum Naturalis, European Invertebrate Survey – Nederland, Leiden.
- EIS-Nederland/De Vlinderstichting/Nederlandse Vereniging voor Libellenstudie (2007). *Waarnemingenverslag Dagvlinders, nachtvlinders en libellen*.
- SOVON, (2002). *Atlas van de Nederlandse broedvogels*. SOVON Vogelonderzoek Nederland, KNNV Uitgeverij/Naturalis/EIS – Nederland.
- Staro, 2009. Quickscan natuurwaarden. Plangebied Doonheide te Gemert. Rapportnummer: P09-0159.

8.2 Websites

- www.vlinderstichting.nl
- www.maps.google.nl
- www.ravon.nl
- www.sovon.nl
- www.waarneming.nl
- www.zoogdieratlas.nl
- www.telmee.nl

Bijlage 1

Ecologische Hoofdstructuur

Natuurbeschermingswet 1998

Ecologische Hoofdstructuur

Hierna volgt een algemene beschrijving van de Ecologische Hoofdstructuur.

Algemeen Ecologische hoofdstructuur

De Nederlandse natuur staat steeds meer onder druk, bijvoorbeeld door huizenbouw, aanleg van wegen en industrie. Toch leeft bij veel Nederlanders de wens om natuurgebieden in de buurt te hebben. Natuur geeft rust en biedt ruimte voor recreatie.

De overheid heeft daarom extra geld uitgetrokken om de Nederlandse natuur te beschermen en verder te ontwikkelen. Door nieuwe natuur te ontwikkelen, kunnen natuurgebieden met elkaar worden verbonden. Zo kunnen planten zich over verschillende natuurgebieden verspreiden en dieren van het ene naar het andere gebied gaan. Het totaal van al deze gebieden en de verbindingen ertussen vormt de Ecologische Hoofdstructuur (EHS) van Nederland.

In de EHS liggen de twintig Nationale Parken die Nederland kent. Ze hebben gezamenlijk een oppervlakte van 123.000 ha. Ongeveer 45% van alle hectares EHS op het land is ook Natura 2000-gebied.

De term EHS werd in 1990 geïntroduceerd in het Natuurbeleidsplan (NBP) van het toenmalige ministerie van Landbouw, Natuur en Voedselkwaliteit (LNV).

Netwerk van gebieden

De EHS is een netwerk van gebieden in Nederland waar de natuur voorrang heeft. Het netwerk helpt voorkomen dat planten en dieren in geïsoleerde gebieden uitsterven en dat natuurgebieden hun waarde verliezen. De EHS kan worden gezien als de ruggengraat van de Nederlandse natuur.

De EHS bestaat uit:

- bestaande natuurgebieden, reservaten, natuurontwikkelingsgebieden en zogenaamde robuuste verbindingen;
- landbouwgebieden met mogelijkheden voor agrarisch natuurbeheer (beheergebieden);
- grote wateren (zoals de kustzone van de Noordzee, het IJsselmeer en de Waddenzee).

De EHS is een plan in uitvoering en moet in 2018 klaar zijn.

Natuurbeschermingswet 1998

Hierna volgt een algemene beschrijving van de Natuurbeschermingswet.

Algemeen Natuurbeschermingswet

Nederland kreeg in 1967 voor het eerst een Natuurbeschermingswet. Deze wet maakte het mogelijk om natuurgebieden en soorten te beschermen.

Op den duur voldeed de wet niet meer aan de eisen die internationale verdragen en Europese verordeningen stellen aan natuurbescherming. Daarom is in 1998 een nieuwe Natuurbeschermingswet gemaakt die alleen gericht is op gebiedsbescherming. De bescherming van soorten is geregeld in de Flora- en faunawet.

De Natuurbeschermingswet 1998 is op 1 oktober 2005 gewijzigd. Sindsdien zijn de bepalingen vanuit de Europese Vogelrichtlijn en Habitatrichtlijn in de Natuurbeschermingswet verwerkt.

Beschermde gebieden

De volgende gebieden worden aangewezen en beschermd op grond van de Natuurbeschermingswet:

- Natura 2000-gebieden (Vogelrichtlijn- en Habitatrichtlijngebieden);
- beschermde natuurmonumenten;
- wetlands.

Voor activiteiten of projecten die schadelijk zijn voor de beschermde natuur, geldt een vergunningplicht.

Hierdoor is in Nederland een zorgvuldige afweging gegarandeerd bij projecten die gevolgen kunnen hebben voor natuurgebieden. Meestal verlenen de provincies de vergunningen, maar soms doet het ministerie van Economische Zaken dit.

Bestaand gebruik

Op 1 februari 2009 is de wet opnieuw gewijzigd. De wijziging heeft betrekking op het zogenoemde 'bestaand gebruik'. Hieronder vallen activiteiten in en om beschermde Natura 2000-gebieden die al plaatshadden voordat een gebied als beschermd gebied is aangewezen. De wijziging is met name van belang voor provincies (als bevoegd gezag) en voor burgers en bedrijven met bestaand gebruik. De wijzigingen zijn gericht op:

- verbetering van de werking van de wet in de praktijk;
- verbetering van de aansluiting van de wet bij de Habitatrichtlijn.

Beschermde Natuurmonumenten

Met de gewijzigde Natuurbeschermingswet 1998 is in 2005 het verschil tussen Beschermde Monumenten en Staatsnatuurmonumenten vervallen: beide zijn nu Beschermde Natuurmonumenten.

Beschermde Natuurmonumenten die overlappen met Natura 2000-gebieden worden opgeheven en niet langer beschermd als beschermd natuurmonument. De natuurwaarden, waarvoor het natuurmonument was aangewezen, worden wel in de Natura 2000-aanwijzing opgenomen.

Bijlage 2

Flora- en faunawet

Flora- en faunawet

Hierna volgt een algemene beschrijving van de Flora- en faunawet.

Algemeen Flora- en faunawet

Het doel van de Flora- en faunawet is het in stand houden van de inheemse flora en fauna. Vanuit deze wet is bij ruimtelijke ingrepen de initiatiefnemer verplicht op de hoogte te zijn van de mogelijk voorkomende beschermde natuurwaarden binnen het projectgebied. Het uitgangspunt van de wet is dat geen schade mag worden gedaan aan beschermde soorten, tenzij dit uitdrukkelijk is toegestaan (het 'nee, tenzij' – principe). Bepaalde handelingen, waaronder ruimtelijke ingrepen, waarbij beschermde soorten in het geding zijn, zijn slechts bij uitzondering en onder voorwaarden mogelijk.

Onder bepaalde voorwaarden geldt een algemene vrijstelling of een ontheffingsplicht van de verbodsbepalingen in de Flora- en faunawet. Welke voorwaarden verbonden zijn aan de vrijstelling of ontheffing hangt af van de dier- of plantensoorten die voorkomen in het onderzoeksgebied. Hiertoe worden verschillende beschermingsregimes onderscheiden:

- Soorten van tabel 1 – algemene soorten – lichtste beschermingsregime;
- Soorten van tabel 2 – overige soorten – middelste beschermingsregime;
- Soorten van tabel 3 – genoemd in bijlage IV van de Habitatrichtlijn en in bijlage 1 van de AMvB – zwaarste beschermingsregime.

Algemene vrijstelling

Voor tabel 1-soorten geldt voor ruimtelijke ontwikkelingen een vrijstelling van de verbodsbepalingen in de wet (art. 8 t/m 12) en is derhalve geen ontheffing nodig.

Vrijstelling onder gedragscode

Voor tabel 2-soorten geldt een vrijstelling van de verbodsbepalingen in de wet (art. 8 t/m 12) als wordt gewerkt volgens een goedgekeurde gedragscode. De goedgekeurde gedragscodes staan vermeld op de website van het Ministerie van EZ (www.drloket.nl). Voor de meeste activiteiten zijn er inmiddels gedragscodes goedgekeurd. De kans is groot dat de voorgenomen activiteit kan worden uitgevoerd onder één van de vele goedgekeurde gedragscodes.

Ontheffing tabel 2 en 3

Als er niet kan worden gewerkt onder een geldige gedragscode, is voor tabel 2-soorten alsnog een ontheffing nodig om toestemming te hebben voor het overtreden van de verbodsbepalingen in de wet. Ook voor tabel 3-soorten geldt een ontheffingsplicht.

Ingrepen waarbij de verbodsbepalingen worden overtreden moeten ter goedkeuring worden voorgelegd aan Dienst Regelingen door middel van een ontheffingsaanvraag, vergezeld van een overzicht van mitigerende of compenserende maatregelen om effecten tegen te gaan. Wanneer mitigerende maatregelen voldoende worden geacht om effect voorafgaand aan de ingreep te voorkomen, krijg u bericht terug in de vorm van een

‘positieve afwijzing’ van uw ontheffingsaanvraag. Dit betekent dat u uw werkzaamheden mag uitvoeren, mits zij precies volgens het mitigatieplan worden uitgevoerd. Op deze manier worden overtredingen van de Flora- en faunawet voorkomen. Als de mitigerende of compenserende maatregelen (tijdelijke) effecten niet kunnen voorkomen en de gunstige staat van instandhouding niet in het geding komt, dan wordt een ontheffing verleend.

Habitatrichtlijn Bijlage IV-soorten

Sinds augustus 2009 is door een uitspraak van de Raad van State bepaald dat er volgens de Europese Habitatrichtlijn geen ontheffing meer verleend mag worden voor het vernietigen van vaste verblijfplaatsen van bijlage IV-soorten met als wettelijk belang ruimtelijke ingrepen. Een ontheffing voor ruimtelijke ingrepen is alleen mogelijk onder de volgende wettelijk belangen:

- Bescherming van flora en fauna;
- Volksgezondheid of openbare veiligheid;
- Dwingende redenen van groot openbaar belang, met inbegrip van redenen van sociale of economische aard, en voor het milieu wezenlijke gunstige effecten.

Voor de meeste ruimtelijke projecten betekent dit dat een ontheffing voor Habitatrichtlijn Bijlage IV-soorten alleen kan worden aangevraagd onder dwingende redenen van groot openbaar belang. Dit belang moet worden onderbouwd om het groot openbaar belang aan te tonen. Een groot openbaar belang is een belang op regionale of nationale schaal. Vaak is de verwijzing naar een regionale structuurvisie voldoende.

Vogels

Vogels zijn niet opgenomen in tabel 1 tot en met 3. Alle vogels zijn in het broedseizoen gelijk beschermd. De bescherming van vogels is hoofdzakelijk gericht op de bescherming van de nesten. Daarbij wordt wel een onderscheid gemaakt in nesten die jaarrond zijn beschermd (Categorie 1 tot en met 4-vogelsoorten), nesten die alleen jaarrond zijn beschermd als zwaarwegende feiten of ecologische omstandigheden dat rechtvaardigen (Categorie 5-vogelsoorten) en nesten die niet jaarrond zijn beschermd (overige vogelsoorten).

Sinds augustus 2009 is door een uitspraak van de Raad van State bepaald dat er volgens de Europese Vogelrichtlijn geen ontheffing meer verleend mag worden voor het vernietigen van vaste verblijfplaatsen van vogels met als wettelijk belang ruimtelijke ingrepen of dwingende redenen van groot openbaar belang. Om ruimtelijke ontwikkelingen toch uit te kunnen voeren, moeten mitigerende maatregelen worden genomen om effecten vooraf te voorkomen. Om zeker te zijn van de juiste maatregelen is het aan te bevelen om de maatregelen voor te leggen aan het Ministerie van EZ door het indienen van een ontheffingsaanvraag. Hoewel een ontheffing voor vogels in de meeste gevallen niet kan worden afgegeven, geeft de Minister in haar besluit aan of de maatregelen voldoende zijn (positieve afwijzing).

Zorgplicht

In de Flora- en faunawet is een zorgplicht opgenomen. Deze zorgplicht houdt in dat planten en dieren niet onnodig vernield/gedood of verstoord mogen worden. Dit bete-

kent dat handelingen (of het nalaten hiervan) waarvan men weet, of redelijkerwijs kan vermoeden, dat ze nadelig zijn voor planten en/of dieren niet mogen worden uitgevoerd. Wanneer dergelijke handelingen toch uitgevoerd moeten worden, moeten maatregelen, voor zover dit in redelijkheid kan, worden genomen om de nadelige gevolgen te voorkomen of zoveel mogelijk te beperken. Er dient bijvoorbeeld zo gewerkt te worden dat dieren kunnen ontsnappen en het kan nodig zijn om soorten te verplaatsen (bijvoorbeeld planten en amfibieën). Deze algemene zorgplicht geldt voor elke soort en elk individu in Nederland.

Procedure ontheffingsaanvraag

Voor soorten van tabel 1 geldt een vrijstelling. U hoeft geen ontheffing van de Flora- en faunawet aan te vragen, maar u moet wel de zorgplicht nakomen.

Voor soorten van tabel 2 geldt dat als u kunt werken volgens een goedgekeurde gedragscode er een vrijstelling geldt. U hoeft geen ontheffing van de Flora- en faunawet aan te vragen, maar u moet uw activiteiten aantoonbaar uitvoeren zoals in de gedragscode staat. Tevens blijft de zorgplicht gelden.

Indien u niet kunt werken volgens een gedragscode, maar u kunt maatregelen nemen om de functionaliteit van de voortplantings- en/of vaste rust- en verblijfplaats te garanderen (zogenoemde mitigerende maatregelen), dan hoeft u ook geen ontheffing van de Flora- en faunawet aan te vragen. Wilt u zeker weten of uw mitigerende maatregelen voldoende zijn, en er inderdaad geen ontheffing nodig is? Vraag dan een ontheffing aan om uw maatregelen goed te keuren.

Indien beschermde soorten van tabel 3 zijn aangetroffen in het plangebied, dan is mogelijk een ontheffingsaanvraag noodzakelijk. Net als voor tabel 2-soorten geldt dat als u maatregelen kunt nemen om de functionaliteit van de voortplantings- en/of vaste rust- en verblijfplaats te garanderen (zogenoemde mitigerende maatregelen), u geen ontheffing van de Flora- en faunawet hoeft aan te vragen. U kunt uw mitigatieplan voorleggen bij Dienst Regelingen voor goedkeuring.

Voor soorten van bijlage IV van de Habitatrichtlijn (die ook onder de tabel 3-soorten van de Flora- en faunawet vallen) is het niet langer mogelijk ontheffing aan te vragen op grond van ruimtelijke ontwikkelingen. Dat zelfde geldt voor vogelsoorten. Zie bijlage 1 Flora- en faunawet voor een beschrijving van de te volgen procedure voor deze soorten.

Indien u geen mitigerende maatregelen kunt nemen, dan dient een ontheffing te worden aangevraagd bij Dienst Regelingen van het ministerie van Economische Zaken, Landbouw & Innovatie. Voor de ontheffingsaanvraag is het noodzakelijk te weten welke soorten aanwezig zijn, zodat gerichte mitigerende maatregelen kunnen worden getroffen. Dienst Regelingen zal, indien het akkoord is met het aangeleverde stappenplan waarin de aanpak voor mitigatie beschreven wordt, een zogenoemde 'verklaring van

geen bedenkingen' (vvgb) afgeven. Daarmee zegt zij in feite dat een ontheffing niet noodzakelijk is wanneer men zich bij de uitvoering houdt aan het opgestelde stappenplan.

Wanneer gesloopt of gekapt wordt zonder vervolgonderzoek te laten plaatsvinden, en er blijken beschermde soorten aanwezig te zijn, dan wordt de Flora- en faunawet overtreden. Dit is een economisch delict waar boetes aan verbonden zijn.

Onderzoek naar vleermuizen duurt ongeveer 6 maanden. Indien het onderzoek over de winterperiode heen getrokken moet worden, kan het langer duren. Onderzoek naar andere soortgroepen kan vaak sneller (met 1 of 2 bezoeken) afgerond worden. De doorlooptijd van een ontheffingsaanvraag bij Dienst Regelingen bedraagt doorgaans 6 weken tot 4 maanden.

Een vleermuisonderzoek is circa drie jaar geldig. Indien de werkzaamheden niet binnen drie jaar hebben plaatsgevonden, dan moet opnieuw onderzoek worden uitgevoerd.

Wabo

Vanaf 1 oktober 2010 is voor ruimtelijke ontwikkelingen de Wabo (Wet algemene bepalingen omgevingsrecht) in werking getreden. Dit houdt in dat de benodigde vergunningen en ontheffingen, dus ook die ten aanzien van de Flora- en faunawet en Natuurbeschermingswet, in de meeste gevallen via een omgevingsvergunning gaan lopen. De aanvraag voor de omgevingsvergunning wordt ingediend bij de betreffende gemeente en vervolgens door de gemeente ter beoordeling voorgelegd aan het Ministerie van Economische Zaken, Landbouw en Innovatie (voormalig Ministerie van LNV). Het Ministerie van EZ geeft bij goedkeuring een vvgb (verklaring van geen bedenkingen) af. Deze vvgb vervangt de huidige ontheffing Flora- en faunawet.

De grootste veranderingen in het nieuwe systeem zijn dat:

- 1 het Ministerie van EZ geen direct contact meer met de aanvrager heeft;
- 2 de gemeente verantwoordelijk is voor toezicht en handhaving van de vvgb in de omgevingsvergunning.

Het doel van deze herstructurering is het versnellen en vergemakkelijken van de procedure.

