

## Railverkeersgegevens HSL, peiljaar 2010-15 (Aswin, versie 2007)

Van belang is km 7.250 tot en met km 11.400

Tabel a: Railverkeersintensiteiten spoor A en B samen.

KmTot	DagDeel	8 IRM/DDM	9 Thalys
42830	1 Dag	40,00	57,60
42830	2 Avond	28,00	55,00
42830	3 Nacht	17,60	11,20

Tabel b: Stopfracties spoor A en B samen.

KmTot	DagDeel	8 IRM/DDM	9 Thalys
42830	1 Dag	0,00	0,00
42830	2 Avond	0,00	0,00
42830	3 Nacht	0,00	0,00

Tabel c: Rijsnelheid doorgaande treinen spoor A.

KmTot	8 IRM/DDM	9 Thalys
7100	160	160
7700	171	171
8600	184	184
9700	198	198
10500	208	208
11400	217	217

Tabel d: Rijsnelheid doorgaande treinen spoor B.

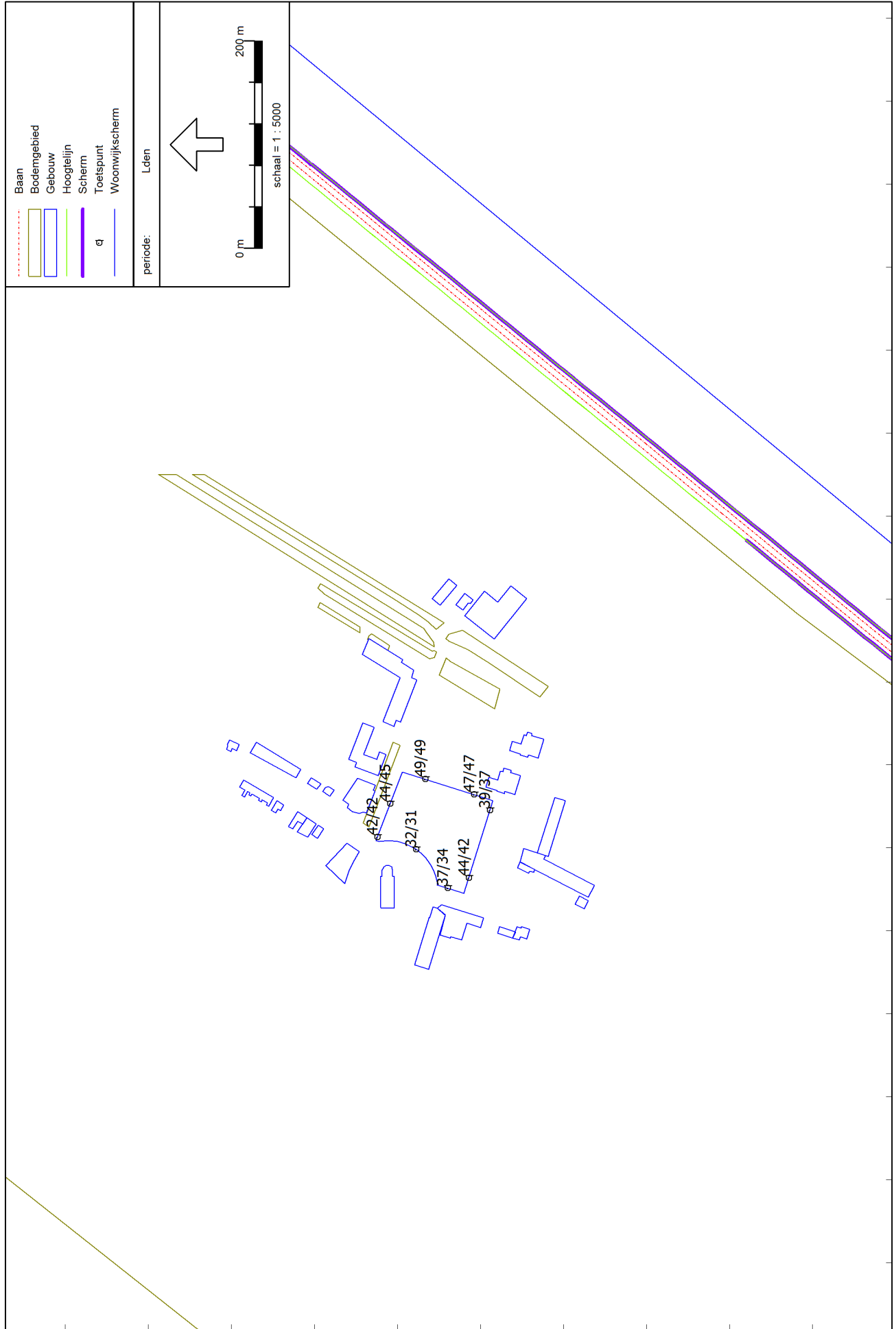
KmTot	8 IRM/DDM	9 Thalys
5700	220	240
7500	220	251
8700	220	269
9100	220	282
9600	220	289
10100	220	295
20000	220	300

Tabel e: Bovenbouwconstructie voor het spoor.

KmTot	Code	Omschrijving
42830	1	voegloos spoor met betonnen dwarsligger (mono/duoblok) en ballastbed

Tabel f: Schermen langs het spoor.

Km_van	Km_tot	Zijde	Afstand	Hoogte	Materiaal	Opmerking
6700	7100	L	4,5	8	A	Project HSL Zuid
7700	8300	L	4,5	3	A	Project HSL Zuid
8300	11075	R	4,5	4	A	Project HSL Zuid
8300	9255	L	4,5	2	A	Project HSL Zuid
9835	10060	L	4,5	3	A	Project HSL Zuid
11440	11690	R	4,5	2	A	Project HSL Zuid

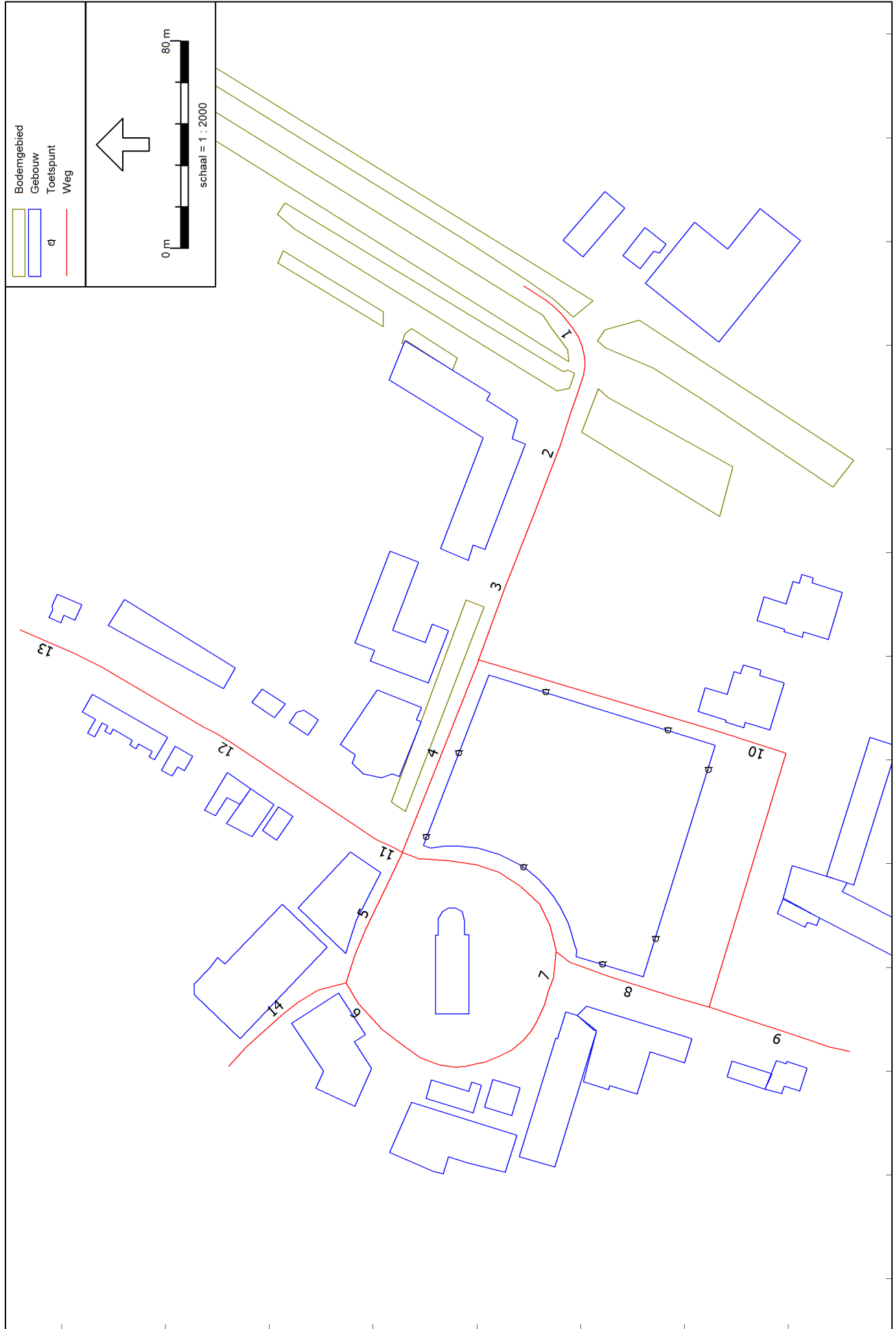


Tabel a. verkeersgegevens prognosejaar 2020.

ID	Wegvak	Etmaal-intensiteiten [mvt/etm]	Rijsnelheid [km/uur]	Wegdektype
1	Ds van Koetsveldstraat	2.806	30	fijn asfalt
2	Ds van Koetsveldstraat	2.806	30	klinkers
3	Ds van Koetsveldstraat	2.952	30	klinkers
4	Ds van Koetsveldstraat	942	30	klinkers
5	Kerksingel	1.241	30	klinkers
6	Kerksingel	857	30	klinkers
7	Kerksingel	942	30	klinkers
8	Kerksingel	942	30	klinkers
9	Raadhuislaan	4.289	30	klinkers
10	Kerksingel	2.868	30	klinkers
11	Wilhelminastraat	2.672	30	klinkers
12	Wilhelminastraat	2.672	30	fijn asfalt
13	Wilhelminastraat	2.256	30	fijn asfalt
14	Nieuwstraat	384	30	klinkers

Tabel b. verkeersgegevens prognosejaar 2020.

ID	Wegvak	Dagperiode				Avondperiode				Nachtperiode			
		Gem. uur [%]	Licht [%]	Middel [%]	Zwaar [%]	Gem. uur [%]	Licht [%]	Middel [%]	Zwaar [%]	Gem. uur [%]	Licht [%]	Middel [%]	Zwaar [%]
1	Ds van Koetsveldstraat	6,41	95,88	3,81	0,31	4,53	97,71	2,12	0,17	0,61	90,51	8,66	0,83
2	Ds van Koetsveldstraat	6,41	95,88	3,81	0,31	4,53	97,71	2,12	0,17	0,61	90,51	8,66	0,83
3	Ds van Koetsveldstraat	6,42	95,77	3,90	0,33	4,53	97,65	2,17	0,18	0,62	90,17	8,96	0,87
4	Ds van Koetsveldstraat	6,41	93,96	5,44	0,60	4,48	96,67	3,00	0,33	0,64	84,52	13,93	1,55
5	Kerksingel	6,41	94,46	4,99	0,55	4,49	96,96	2,74	0,30	0,64	85,70	12,87	1,43
6	Kerksingel	6,41	93,36	5,98	0,66	4,47	96,32	3,31	0,37	0,65	83,16	15,16	1,68
7	Kerksingel	6,41	93,96	5,44	0,60	4,48	96,67	3,00	0,33	0,64	84,52	13,93	1,55
8	Kerksingel	6,41	93,96	5,44	0,60	4,48	96,67	3,00	0,33	0,64	84,52	13,93	1,55
9	Raadhuislaan	6,41	96,69	2,98	0,33	4,54	98,20	1,62	0,18	0,62	91,12	7,99	0,89
10	Kerksingel	6,41	97,61	2,15	0,24	4,56	98,71	1,16	0,13	0,61	93,50	5,85	0,65
11	Wilhelminastraat	6,41	96,88	2,91	0,21	4,55	98,26	1,63	0,11	0,60	93,16	6,28	0,56
12	Wilhelminastraat	6,41	96,88	2,91	0,21	4,55	98,26	1,63	0,11	0,60	93,16	6,28	0,56
13	Wilhelminastraat	6,41	96,77	3,03	0,20	4,55	98,19	1,70	0,11	0,60	93,13	6,33	0,54
14	Nieuwstraat	6,42	96,92	2,77	0,31	4,55	98,33	1,50	0,17	0,61	91,72	7,45	0,83



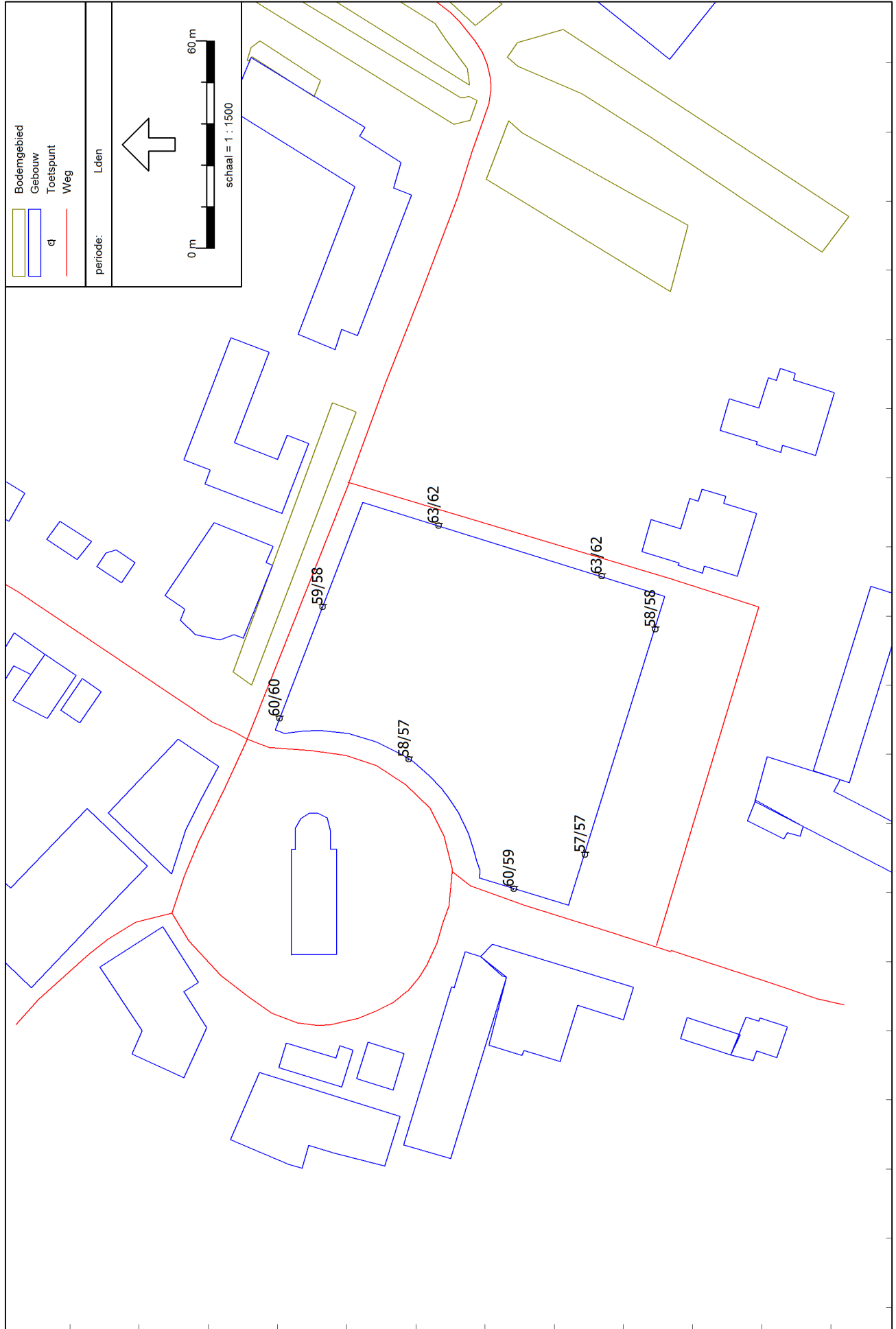
445400

92800

Wegverkeerslawaaï - RMW-2006, [Gemeentehuislocatie - Wegverkeerslawaaï; route Rondje om de kerk verlegd], Geomilieu V1.90

Rekenmodel conform Standaardrekenmethode II; Gemeentehuislocatie





445400

445300

92800

92700

92600

92500

Wegverkeerslawaaï - RMWV-2006, [Gemeentehuislocatie - Wegverkeerslawaaï: route Rondje om de kerk verlegd], Geomilieu V1.90

Berekeningsresultaten op de grens van de bestemming