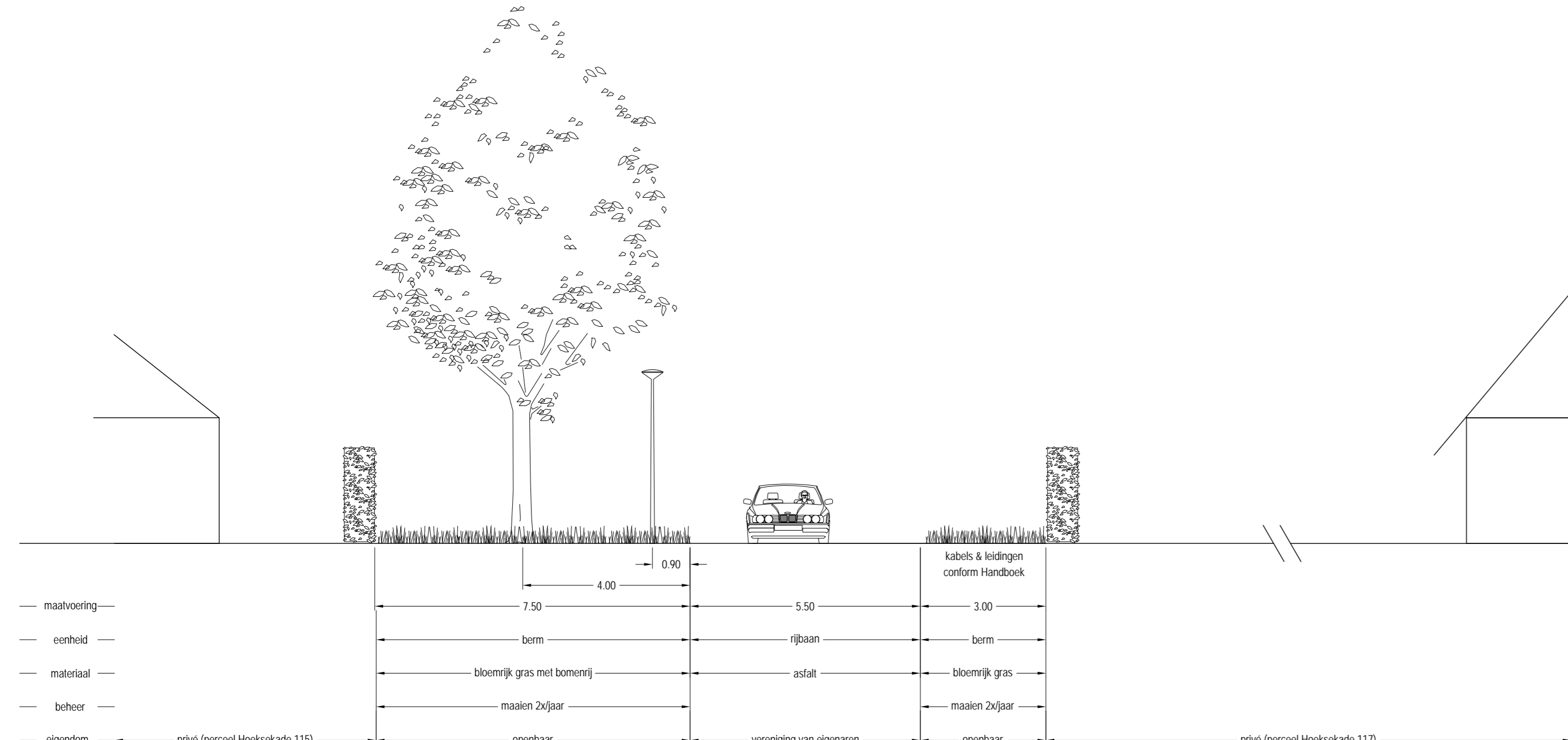



Legenda

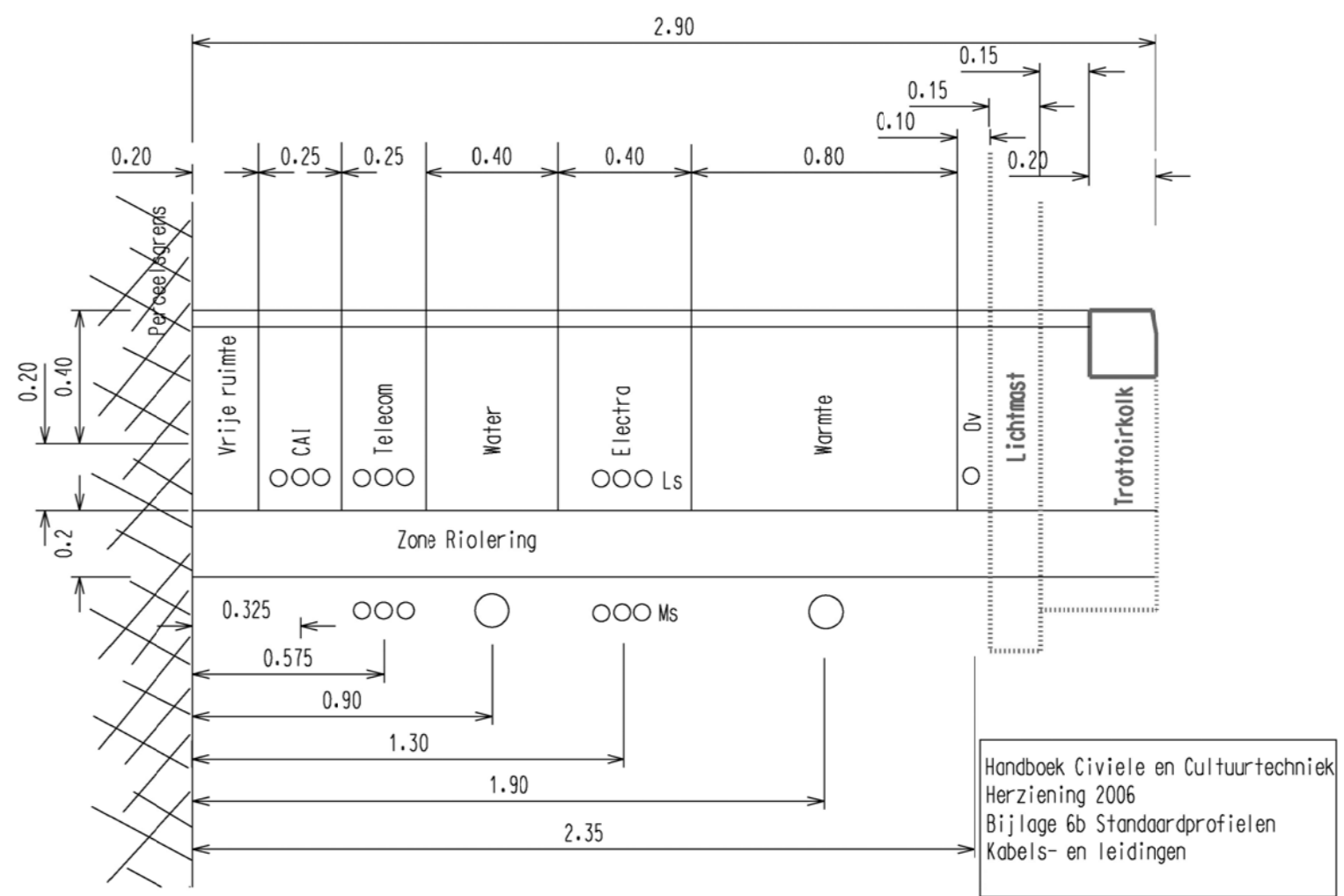
- BEBOUWING**
- Huidge bebouwing Hoeksekade
 - Bouwkavel, aangegeven maatvoering in meters is bindend de maten van de bouwkavels zijn maximale maten en de overige minimale maten.
 - Afkeppeling regiemeter op stoep (RWA)
 - Bouwkavels, oppervlakte in meters aangegeven
- INFRASTRUCTUUR**
- Rijbaan, asfalt, breedte 5.50 meter
 - Oprijt, entree kavel, breedte rijbaan 3.50 meter
 - Schouwpad, breedte 5.00 meter (gemeten uit bovenzijde taald)
- VERLICHTING - KUNSTWERKEN - KABELS EN LEDINGEN**
- Verlichting, lph 4.00 meter, indicatieve situering
 - Dam met duker, lengte duker in meters aangegeven, Ø nb
 - Kabels en leidingen, breedte 3.00 meter, 1.5 v. oprijten 1.50 meter breed (zie voor indeling Handboek Civiele en Cultuurtechniek, Bijlage 6a)
 - Verzameling, vrijvalval DWA
 - Huissansluiting DWA
 - Persleiding + voedingkabel + telemetriekabel
 - Pompeput, dwa
 - Inspectieput, Ø 60 cm
- BEPLANTING**
- toegegeven worden in het ontwerp gebiedsgeen soorten
 - Dit zijn de soortenkeuze wordt t.z. bepaald in overleg met de gemeente.
 - Bomen, nieuw te planten, 1e grootte
 - Houtwaloppaand groen, aanplanten met boom- en struikvormers van gebiedsgeen soorten
 - Haag
 - Greppel
 - Bloemrijk grasland, extensief maai-beheer 2x/jaar
 - Riet, zeer extensief maai-beheer 1x/2jaar
- ALGEMEEN**
- Projectgrens
 - Talud
 - Water
 - Maatvoering, in meters
 - Bichestralen, in meters



Doorsnede 1: entree aan de Hoeksekade (schaal 1:100)



Doorsnede 2: toegangsweg kavels (schaal 1:100)



Principeprofiel indeling kabels en leidingen (schaal 1:100)

Hoeksekade 117 Lansingerland
 Inrichtingsvisie
 model twee buitenplaatsen

Opdrachtgever: Dir. Oosthoek	Tekeningnummer: D00078
Formaat: A0	Schaal: 1:100
Besandsnaam: 100517_architectuurvisie_hoeksekade_117.dwg	Datum: 17.05.2010
Gebruiker: K. Sook	

Peter Verkaede
 LANDSCAPARCHITECT
 2771 JZ Boskoop
 Tel: 0172 231801
 M: 060 2888048
 E: info@pvd.nl