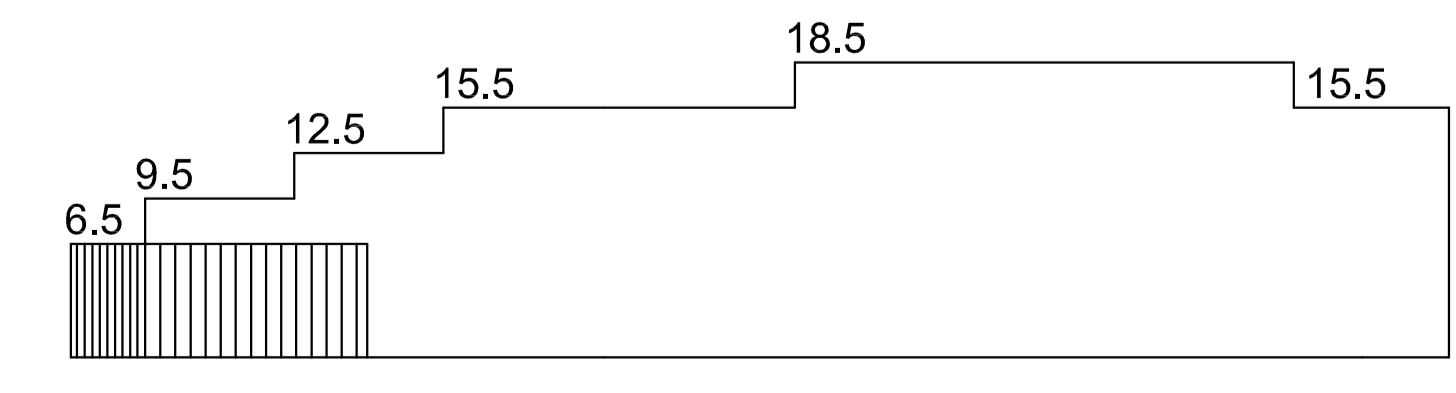
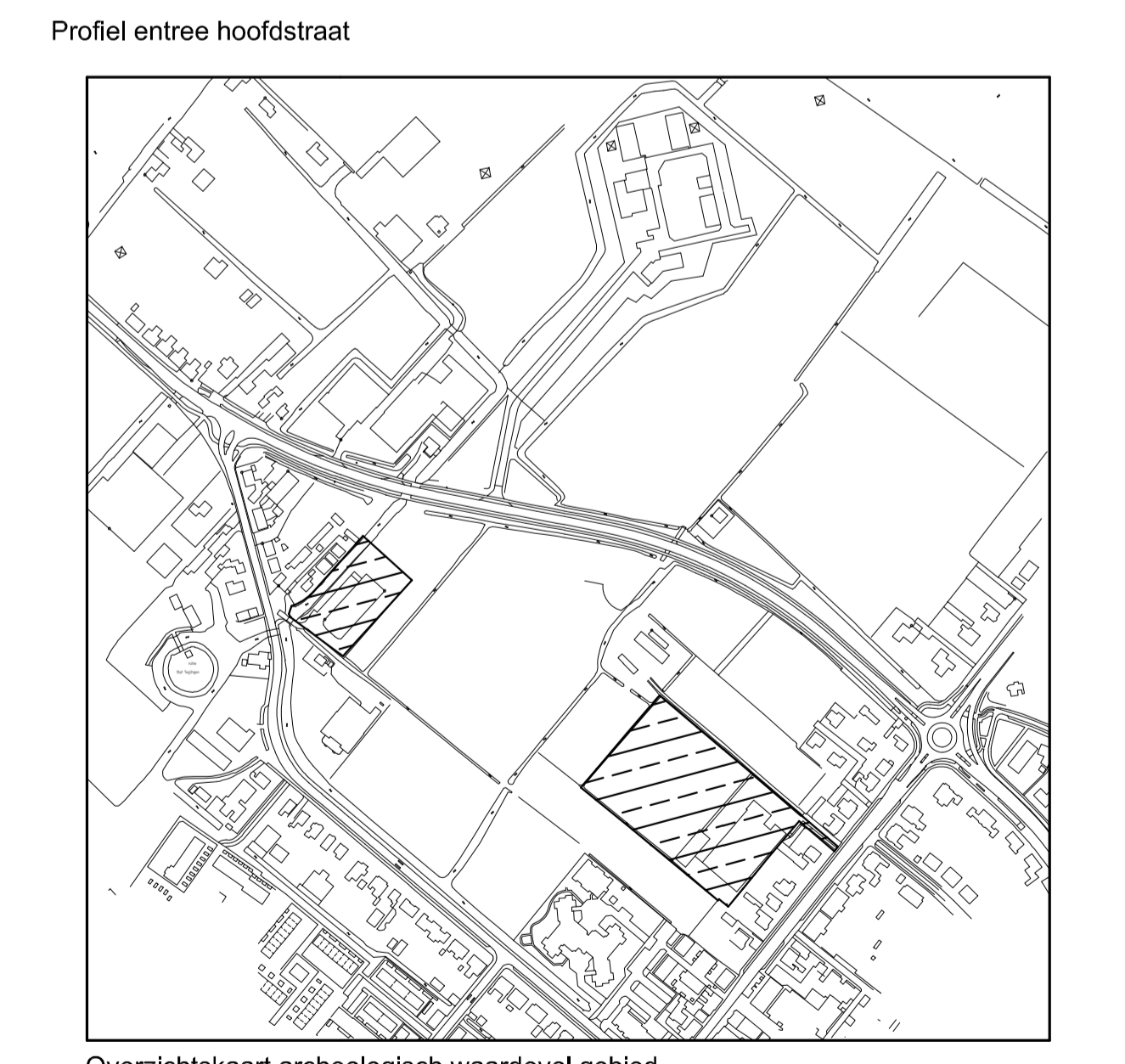
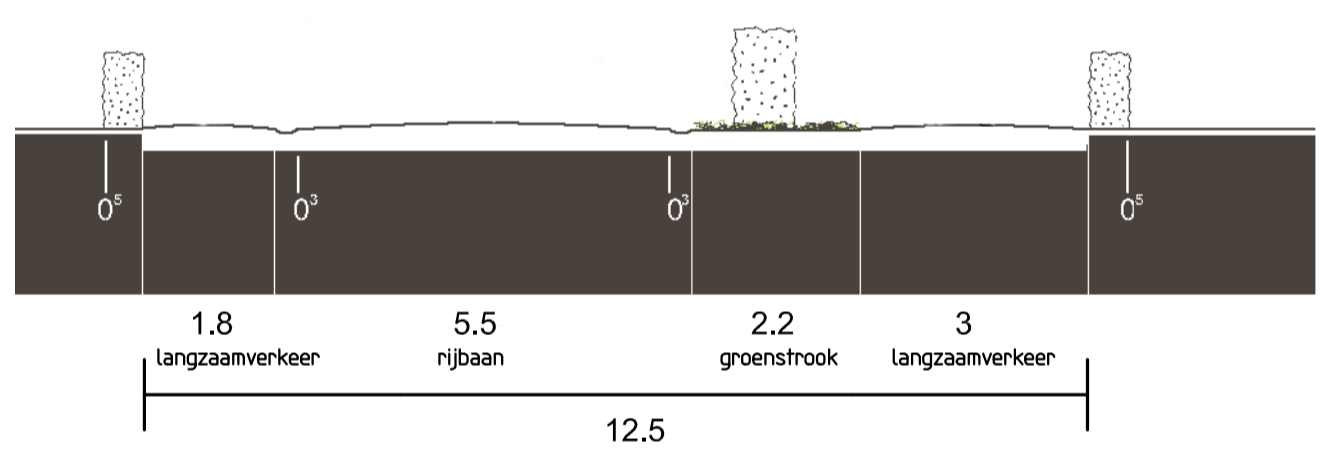




BESTEMMINGEN	Subbestemmingen	Nadere aanduidingen
UW	UIT TE WERKEN WOONGEBIED	
W	WOONDOELEINDEN	(g) - gestapeld (f) - max. twee aaneen (v) - vrijstaand (w) - walwoningen (w1) - zie voorschriften (w2) - zie voorschriften (w3) - zie voorschriften
M	MAATSCHAPPELIJKE DOELEINDEN	(z) - zonder gebouwen
WK	WOON- EN KANTOORDOELEINDEN	
T	TUINEN	(p1) - zie voorschriften (p2) - zie voorschriften
G	GARAGES EN BERGPLAATSEN	
GR	GROENVOORZIENINGEN	
VG	VERBLIJFSGEBIED	
WA	WATER	
	ARCHEOLOGISCH WAARDEVOL GEBIED (zie overzichtskaart)	
	PRIMAIR WATERKERING	

- Overige aanduidingen**
- 6 maximum goothoogte in meters
 - 9 maximum bouwhoogte in meters
 - aansluitpunt primair waterkering
 - rijksmonument
 - gemeentelijk monument
 - dwarsprofiel
 - gestapelde bouw
 - hoofdgebouw toegestaan
 - hoogtescheidingsgrens
 - overbouw
 - langzaamverkeersverbinding
 - ontsluitingspunt
 - brug
 - plangrens
- Verklaringen**
- topografische informatie



zijanzicht oostelijke gevel wooncomplex (Mwx)

gemeente		Teylingen		noordpijl	
bestemmingsplan		Overteylingen		form. 700-900	
code gen.	203	kaartbl. nr.	1	aant. bl.	1
plannummer	10930-00	datum	13-03-2008	schaal	1 : 1000
			gew.vastgesteld	gedeputeerde staten	afid. bestuursrechtspraak raad van state
dwg-file		0N13-Bpl		referentie: p. G.J.S. Bokeman getekend: f.f.	