


**RAPPORT
betreffende een
verkennend
bodemonderzoek
Herenweg (Brede School)
te Warmond**

Datum : 8 mei 2012
Kenmerk : 1202E096/DBI/rap1
Auteur : De heer D.D.C.A. Bijl

Vrijgave : C. Brouwer bba
(projectleider)



.....

Opdrachtgever : Gemeente Teylingen
: De heer R. Rietveld
: Postbus 149
: 2215 ZJ Voorhout

© IDDS bv. Alle rechten voorbehouden.

Niets uit deze uitgave mag worden vermenigvuldigd, opgeslagen in een geautomatiseerd bestand en/of openbaar gemaakt door middel van druk, fotokopie, microfilm, elektronisch of anderszins zonder voorafgaande, schriftelijke toestemming van de uitgever.



BRL SIKB 2000
VKB-protocollen 2001 & 2002

NOORDWIJK (hoofdkantoor)

's-Gravendijkseweg 37
Postbus 126
2200 AC Noordwijk

T 071 - 402 85 86
info@idds.nl
www.idds.nl

VEENENDAAL

T 0318 - 69 00 22

BREDA

T 076 - 548 66 20

HOOGVEEEN

T 0528 - 72 22 29

SEVENUM

T 077 - 467 05 86

INHOUDSOPGAVE

1.	INLEIDING	3
2.	VOORONDERZOEK EN ONDERZOEKSOPZET	4
2.1.	ALGEMEEN	4
2.2.	REGIONALE BODEMOPBOUW EN GEOHYDROLOGIE	4
2.3.	BESCHRIJVING ONDERZOEKSLOCATIE	5
2.4.	HISTORISCHE INFORMATIE	6
2.5.	CONCLUSIES VOORONDERZOEK	7
2.6.	ONDERZOEKSOPZET	7
3.	VELDONDERZOEK.....	8
3.1.	VELDWERKZAAMHEDEN	8
3.2.	RESULTATEN VELDWERK.....	9
4.	CHEMISCH ONDERZOEK	10
4.1.	ANALYSESTRATEGIE.....	10
4.2.	RESULTATEN EN TOETSING CHEMISCHE ANALYSES.....	11
5.	BESPREKING ONDERZOEKSRISULTATEN.....	13
6.	CONCLUSIES EN ADVIES	14
7.	BETROUWBAARHEID.....	16

BIJLAGEN

1. Kaarten en tekeningen
 - 1.1. overzichtskaart
 - 1.2. situatietekening
2. Boorstaten en legenda
3. Analysecertificaten grond en grondwater
 - 3.1. grond
 - 3.2. grondwater
4. Toetsingstabel Wet bodembescherming
5. Toetsingsresultaten grond en grondwater
 - 5.1 grond
 - 5.2 grondwater
6. Fotoreportage
7. Veldverslag
8. Historische informatie

1. INLEIDING

In opdracht van Gemeente Teylingen is een verkennend milieukundig bodemonderzoek verricht op de locatie Herenweg (Brede school) te Warmond.

Aanleiding en doelstelling onderzoek

Het onderzoek is uitgevoerd in verband met het opstellen van een bestemmingsplanwijziging en de daaruit voortvloeiende aanvraag van een omgevingsvergunning (activiteit bouwen). In het kader van de Woningwet/Gemeentelijke Bouwverordening dient een omgevingsvergunningaanvraag (activiteit bouwen) vergezeld te gaan van een rapportage inzake de chemische kwaliteit van de bodem.

Doel van het onderzoek is vast te stellen of het voormalige, dan wel het huidige, gebruik van de onderzoekslocatie heeft geleid tot een verontreiniging van de bodem. Het verkennend bodemonderzoek beoogt het verkrijgen van inzicht in aard, plaats van voorkomen en concentraties van eventueel aanwezige verontreinigende stoffen in de bodem.

Ter bepaling van de chemische bodemkwaliteit binnen de begrenzing van de onderzoekslocatie, is de norm NEN 5740 (onderzoeksstrategie bij verkennend onderzoek, NNI, januari 2009) gehanteerd. Deze norm beschrijft de werkwijze voor het opstellen van de onderzoeksstrategie bij een verkennend bodemonderzoek naar de (mogelijke) aanwezigheid van bodemverontreiniging en de werkwijze voor het bepalen van de chemische kwaliteit van de bodem en eventueel vrijkomende grond.

Leeswijzer

De locatiegegevens, het vooronderzoek en de opzet van het onderzoek zijn beschreven in hoofdstuk 2. De keuze van de opzet van het onderzoek is onder meer afhankelijk van het huidige en het voormalige gebruik van het perceel.

Een beschrijving van het veldonderzoek en het analytisch onderzoek is weergegeven in de hoofdstukken 3 en 4. De verzamelde gegevens zijn getoetst aan het toetsingskader van de Wet bodembescherming, geïnterpreteerd en besproken in hoofdstuk 5.

Op basis van de verzamelde onderzoeksresultaten is de chemische bodemkwaliteit van de onderzoekslocatie beoordeeld. Deze beoordeling is ondergebracht in hoofdstuk 6 (conclusies). Daarnaast worden op basis van de onderzoeksresultaten aanbevelingen gedaan met betrekking tot eventueel te nemen vervolgstappen.

In hoofdstuk 7 zijn de factoren, die van invloed zijn op de betrouwbaarheid van het onderzoek, toegelicht.

2. VOORONDERZOEK EN ONDERZOEKSOPZET

2.1. ALGEMEEN

Bij toepassing van de NEN 5740 moet een hypothese worden opgesteld omtrent de aan- of afwezigheid, de aard en de ruimtelijke verdeling van eventueel te verwachten verontreinigingen. Ten behoeve van het opstellen van de hypothese dient een vooronderzoek uitgevoerd te worden overeenkomstig de NEN 5725 (Leidraad bij het uitvoeren van vooronderzoek bij verkennend, oriënterend en nader onderzoek, NNI, januari 2009).

In het kader van onderhavig onderzoek is het vooronderzoek uitgevoerd op basisniveau. In dit kader is informatie verzameld over de volgende aspecten van de locatie:

- regionale bodemopbouw en geohydrologie (paragraaf 2.2);
- huidig (en toekomstig) gebruik van de onderzoekslocatie (paragraaf 2.3);
- historische informatie (paragraaf 2.4).

De verzamelde informatie is vastgelegd per bron en weergegeven in de genoemde paragrafen van onderhavige rapportage. De conclusies van het vooronderzoek worden weergegeven in paragraaf 2.5. Op basis van deze gegevens is in paragraaf 2.6 de onderzoeksopzet bepaald.

Als afbakening van de onderzoekslocatie, ten behoeve van het vooronderzoek, is gekozen voor het te onderzoeken perceel alsmede de aangrenzende percelen tot maximaal 50 meter gerekend vanaf de grens van het te onderzoeken perceel. Opgemerkt dient te worden dat de genoemde afstand een arbitraire keuze betreft.

2.2. REGIONALE BODEMOPBOUW EN GEOHYDROLOGIE

Teneinde inzicht te kunnen verkrijgen in de samenstelling van de diepere bodemlagen is de Grondwaterkaart van Nederland, kaartbladen 30D, 30 oost, 31 west (Den Haag-Utrecht) geraadpleegd. Deze is uitgegeven door het Instituut van Grondwater en Geo-energie TNO (IGG), 1980. De regionale geohydrologische opbouw kan als volgt worden omschreven:

Deklaag

Over het algemeen wordt de slecht tot matig doorlatende deklaag gevormd door matig fijne tot grove slihboudende zanden, veen en kleien van holocene ouderdom (Westlandformatie). De dikte (D) van de deklaag op de onderzoekslocatie is circa 15 meter. De stijghoogte van het freatisch grondwater bedraagt ongeveer 1,5 m-NAP. De stijghoogte van het grondwater in het eerste watervoerend pakket bedraagt 2,5 m-NAP. Op basis hiervan kan worden aangenomen dat voor de verticale stromingsrichting van het grondwater er sprake is van een neerwaarts gerichte grondwaterstroming. Op regionale schaal is er sprake van een infiltratiesituatie. De verticale hydraulische weerstand (c) van de holocene deklaag wordt geschat tussen de 2.500 en 5.000 dagen.

1^e watervoerende pakket

Het eerste watervoerende pakket wordt globaal gevormd door goed doorlatende pleistocene afzettingen tussen de slecht doorlatende deklaag en de scheidende laag. Het eerste watervoerende pakket bestaat met name uit matig grove tot matig fijne zanden. In de nabijheid van de onderzoekslocatie bevindt dit pakket zich op een diepte van circa 15 meter en bedraagt de dikte van dit pakket circa 35 meter. Het doorlaatvermogen (kD-waarde), zijnde het product van de doorlaatbaarheidscoëfficiënt (k) en de dikte (D), van het eerste watervoerende pakket wordt geschat op 1.500 m²/d. De grondwaterstroming in het eerste watervoerende pakket is oostzuidoostelijk gericht.

1^e scheidende laag

Het eerste en tweede watervoerende pakket worden gescheiden door kleiige en slibhoudende afzettingen. De top van de scheidende laag in de nabijheid van de onderzoekslocatie ligt op een diepte van circa 50 m-NAP. De dikte van deze laag op de onderzoekslocatie bedraagt circa 20 meter. Van de verticale hydraulische weerstand van de slecht doorlatende laag zijn geen gegevens bekend.

2^e watervoerende pakket

Het tweede watervoerende pakket wordt globaal gevormd door goed doorlatende afzettingen (grind- of slibhoudende fijne tot grove zandhoudende afzettingen) onder de scheidende laag. Over het algemeen ligt de top van het tweede watervoerende pakket tussen de 60 en 70 m-NAP. Omtrent de kD-waarde voor het tweede watervoerende pakket zijn geen gegevens bekend.

2.3. BESCHRIJVING ONDERZOEKSLOCATIE

De ligging van de onderzoekslocatie is globaal weergegeven in de overzichtskaart van bijlage 1.1. Enkele locatiespecifieke aspecten zijn opgenomen in tabel 1.

TABEL 1: Locatiespecifieke gegevens

Locatiegegevens	
Adres	Herenweg 80 (gedeeltelijk) Laan van Oostergeest 2 Laan van Oostergeest 4
Postcode en plaats	2361 ET Warmond 2361 GA Warmond
Gemeente	Teylingen
Provincie	Zuid-Holland
Kadastrale gemeente	Warmond
Kadastrale gegevens	sectie D, nummers 4450, 4449 (ged) en 4288 (ged)
Rijksdriehoekcoördinaten	X: 94.632 Y: 468.170
Oppervlakte in m ²	circa 9.000
Huidige gebruik	basisscholen, kerk en volkstuinten
Maaiveldtype	tegels, klinkers, moestuin en braak

Huidig (en toekomstig) gebruik

Op 9 april 2012 heeft een locatie-inspectie plaatsgevonden inzake het (huidige) gebruik. Op de locatie bevinden zich momenteel een tweetal basisscholen (De Oostergeest en De Alleman), een kerk en volkstuinten. Men is voornemens om op de locatie nieuwbouw te realiseren. Het maaiveld is gedeeltelijk verhard met tegels en klinkers en is gedeeltelijk onverhard. Overige aspecten ten aanzien van de locatie staan hieronder:

- tijdens de locatie-inspectie zijn op het maaiveld van de onderzoekslocatie geen asbestverdachte materialen waargenomen;
- op en in de nabijheid van de onderzoekslocatie zijn geen zakkingen, dan wel ophogingen in het maaiveld waargenomen welke kunnen duiden op de aanwezigheid van mogelijke (sloot)dempingen;
- ter plaatse van de onderzoekslocatie zijn geen (bodem)bedreigende activiteiten waargenomen die een mogelijke bodemverontreiniging (hebben) kunnen veroorzaken.

Ter illustratie is in bijlage 6 een fotoreportage opgenomen.

2.4. HISTORISCHE INFORMATIE

Op 27 maart 2012 is de Omgevingsdienst West-Holland geraadpleegd inzake het historische gebruik van de onderzoekslocatie en de omliggende percelen. Voor de volledigheid is de verkregen historische informatie opgenomen in bijlage 8 van onderhavige rapportage. Uit het historisch onderzoek blijkt het volgende:

- voor zover bekend hebben geen tanks gelegen op het onderzoeksterrein;
- in de nabije omgeving (Herenweg 85A) heeft een ondergrondse HBO-tank gelegen;
- de locatie is op basis van de voor ons bekende informatie niet verdacht op het voorkomen van asbest;
- de naastgelegen percelen zijn (of waren) in gebruik ten behoeve van wonen met tuinen, volkstuinen en kerk;
- naar verwachting hebben de activiteiten op de omliggende percelen (wonen met tuinen, volkstuinen en kerk) de chemische bodemkwaliteit ter plaatse van de onderzoekslocatie niet negatief beïnvloed.

Luchtfoto's onderzoekslocatie en omliggende percelen

Van het gebied is één luchtfoto bestudeerd. De foto is gemaakt in 1989. Op de foto is de huidige situatie te zien. Verder zijn geen bijzonderheden waargenomen die mogelijk een (bodem)verontreiniging (hebben) kunnen veroorzaken.

Eerder uitgevoerde bodemonderzoeken

Ter plaatse van de onderzoekslocatie of in de nabije omgeving hiervan zijn in het verleden de volgende milieukundige onderzoeken uitgevoerd:

Herenweg 80

Ter plaatse van de Herenweg 80 is een verkennend bodemonderzoek uitgevoerd door Grontmij (rapport kenmerk: 94/0997/HS, d.d. 1 september 1994). Op basis van de beschikbare informatie is de locatie niet verontreinigd en voldoende onderzocht.

Herenweg 85A en Kaarsenmakersdam 1

Ter plaatse van de Herenweg 85A en Kaarsenmakersdam 1 zijn in het verleden diverse onderzoeken uitgevoerd, te weten:

- Verkennend onderzoek NVN 5740 door Geomet Joustra (rapport kenmerk: MA-04394, d.d. 1 september 1996);
- Nader onderzoek door IDDS (rapport kenmerk: M9610714/MD, d.d. 1 november 1996);
- Saneringsevaluatie door IDDS (rapport kenmerk: 97020816/MB, d.d. 1 juli 1997).

De onderzoeken zijn uitgevoerd naar aanleiding van een ondergrondse HBO-tank. Uit de beschikbare informatie blijkt dat de locatie voldoende is onderzocht en niet verontreinigd is.

Bodemkwaliteitskaart

De gemeente Teylingen beschikt over een goedgekeurde bodemkwaliteitskaart. De onderzoekslocatie is gelegen in een ongezoneerd gebied. Echter, er is een conceptzoning voor het gebied, zijnde zone 24: Oud parklandschap 1900-1945. Uit de gegevens blijkt dat geen verhoogde achtergrondgehalten verwacht kunnen worden, voor een standaardbodem in deze conceptzone.

2.5. CONCLUSIES VOORONDERZOEK

Op basis van het vooronderzoek kan worden afgeleid dat, op en in de nabijheid van het onderzoeksterrein, geen aandachtspunten aanwezig zijn met betrekking tot het veroorzaken van een mogelijke bodemverontreiniging.

2.6. ONDERZOEKSOPZET

In tabel 2 is per onderzoeksaspect de gevolgde onderzoeksstrategie aangegeven.

TABEL 2: Onderzoekstrategie

<i>Onderzoeksaspect</i>	<i>Kritische parameters</i>	<i>Kritische bodemlaag (m-mv)</i>	<i>Hypothese</i>	<i>Strategie</i>	<i>Oppervlakte</i>
algemene bodemkwaliteit	-	-	onverdacht	NEN 5740 : ONV	circa 9.000 m ²

3. VELDONDERZOEK

3.1. VELDWERKZAAMHEDEN

De veldwerkzaamheden zijn op 9 april 2012 uitgevoerd. Op 17 april 2012 heeft bemonstering van het grondwater plaatsgevonden. De uitgevoerde boringen zijn beschreven in tabel 3. De onderzoekslocatie en de posities van de meetpunten zijn weergegeven in de situatietekening van bijlage 1.2.

TABEL 3: Aantal boringen en boordiepte (in m-mv)

Onderzoeksaspect	Aantal x diepte [m-mv]	Boornummers
algemene bodemkwaliteit	1 x 2,7 met peilbuis 1 x 2,3 met peilbuis 7 x 2,0 10 x 0,5/0,6	01 02 03, 04, 09, 10, 11, 16 en 18 05, 06, 07, 08, 12, 13, 14, 15, 17 en 19

Uitvoeringswijze

De veldwerkzaamheden zijn verricht door Brussee Grondboringen onder certificaat BRL SIKB 2000, VKB protocol 2001 en 2002 (meer informatie over ons bedrijf en kwalificaties kunt u vinden op onze website www.idds.nl). Tijdens de veldwerkzaamheden is niet afgeweken van de beoordelingsrichtlijn. Het veldverslag (met daarin de namen van de veldwerkers) is opgenomen in bijlage 7. Het procescertificaat van IDDS en het hierbij behorende keurmerk zijn van toepassing op de activiteiten met betrekking tot de veldwerkzaamheden en de overdracht van de monsters, inclusief de daarbij behorende veldwerkregistratie aan een erkend laboratorium of de opdrachtgever. Uit oogpunt van onafhankelijkheid verklaart IDDS geen eigenaar te zijn van het terrein waarop het bodemonderzoek en de advisering betrekking heeft.

Tijdens het verrichten van de veldwerkzaamheden zijn de grond en het grondwater zintuiglijk beoordeeld op de mogelijke aanwezigheid van verontreinigingen (organoleptisch onderzoek) en is de texturele, minerale en organische samenstelling van de bodemlagen nauwkeurig beschreven (lithologisch onderzoek).

Organoleptisch onderzoek

Het opgeboorde bodemmateriaal is visueel beoordeeld op het voorkomen van antropogene bestanddelen (puin, slakken en dergelijke) en olieproduct (via olie/watertest). Het materiaal is met name beoordeeld op de volgende aspecten: de aard, grootte en gradatie van voorkomen.

Sommige verontreinigingen die in de bodem aanwezig zijn, kunnen aan de geur herkend worden. Benadrukt dient te worden dat, indien tijdens de veldwerkzaamheden passieve geurwaarnemingen worden gedaan, deze gekarakteriseerd worden en per boorpunt worden beschreven.

Asbest

Het veldonderzoek is uitgevoerd door veldwerkers welke zijn opgeleid voor het herkennen van asbestverdachte materialen. Tijdens de uitvoering van het bodemonderzoek is het maaiveld van de onderzoekslocatie, evenals het opgeboorde bodemmateriaal visueel beoordeeld op de aanwezigheid van asbestverdachte materialen.

3.2. RESULTATEN VELDWERK

Lithologisch onderzoek

De bodem van het terrein bestaat vanaf het maaiveld tot de geboorde diepte van 2,7 m-mv uit zand. Een gedetailleerde beschrijving van de ter plaatse van de onderzoekslocatie aangetroffen bodemopbouw (lithologie) is weergegeven in bijlage 2 (boorstaten).

Organoleptisch onderzoek

In tabel 4 zijn de zintuiglijk waargenomen relevante bijzonderheden weergegeven die mogelijk gerelateerd kunnen worden aan een bodemverontreiniging.

Op het maaiveld en in het opgeboorde bodemmateriaal zijn zintuiglijk geen asbestverdachte materialen waargenomen.

TABEL 4: Zintuiglijk waargenomen afwijkingen

<i>Boring</i>	<i>Diepte [m-mv]</i>	<i>Samenstelling</i>	<i>Bijzonderheden</i>
04	0,05 – 1,5	matig fijn zand	sporen baksteen
05	0,07 – 0,57	matig fijn zand	sporen baksteen
07	0 – 0,5	matig fijn zand	sporen baksteen
09	0,05 – 1,2	matig fijn zand	sporen baksteen
10	0,7 – 2,0	matig fijn zand	sporen aardewerk
13	0 – 0,5	matig fijn zand	sporen baksteen
18	0,05 – 0,7	matig fijn zand	sporen baksteen

Grondwatermetingen

In tabel 5 zijn de resultaten van de metingen die aan het grondwater zijn uitgevoerd weergegeven.

TABEL 5: Metingen uitgevoerd aan het grondwater

<i>Peilbuisnummer</i>	<i>Filterstelling [m-mv]</i>	<i>Grondwaterstand [m-mv]</i>	<i>Metingen</i>		<i>Bijzonderheden</i>
			<i>pH</i>	<i>EC [μS/cm]</i>	
01	1,7 – 2,7	1,40	7,31	410	-
02	1,3 – 2,3	1,10	8,08	650	-

De gemeten zuurgraad (pH) en het elektrisch geleidingsvermogen (EC) van het grondwater vertonen geen afwijkende waarden ten opzichte van een natuurlijke situatie. De gemiddelde grondwaterstand bedraagt circa 1,25 m-mv.

4. CHEMISCH ONDERZOEK

Voor de verrichting van het chemisch onderzoek zijn de grond(water)monsters overgebracht naar een geaccrediteerd en AS3000 erkend laboratorium.

4.1. ANALYSESTRATEGIE

Algemene bodemkwaliteit

Ten behoeve van het vaststellen van de algemene chemische kwaliteit van de bodem zijn van de boven- en ondergrond grondmengmonsters samengesteld. Als ondergrond is de bodemlaag vanaf 0,5 m-mv aangemerkt.

Van de zandige bovengrond, waarin bodemvreemd materiaal is aangetoond, is een grondmengmonster (M01) samengesteld. Tevens zijn twee grondmengmonsters (M02 en M03) samengesteld van de zandige bovengrond, welke zintuiglijk "schoon" zijn. Van de zandige ondergrond, waarin bodemvreemd materiaal is aangetoond, is een grondmengmonster (M04) samengesteld en is een grondmengmonster (M05) samengesteld van de zandlagen rond het freatisch vlak.

De grond- en grondwatermonsters zijn geanalyseerd op het standaard NEN-pakket. Voorts zijn ten behoeve van de correctie van de achtergrond- en interventiewaarden van zowel de boven- als de ondergrond de percentages lutum en organische stof vastgelegd.

Analysepakketten

In het standaard NEN-pakket voor grond zijn de volgende analyses opgenomen:

- zware metalen (barium, cadmium, kobalt, koper, kwik, lood, molybdeen, nikkel en zink);
- PAK (polycyclische aromatische koolwaterstoffen);
- minerale olie (GC);
- PCB (PolyChloorBifenylen).

Het standaard NEN-pakket voor grondwater omvat de volgende analyses:

- zware metalen (barium, cadmium, kobalt, koper, kwik, lood, molybdeen, nikkel en zink);
- BTEXNS (benzeen, toluen, ethylbenzeen, xylenen, naftaleen en styreen);
- VOCl (vluchtige organochloorverbindingen);
- minerale olie.

4.2. RESULTATEN EN TOETSING CHEMISCHE ANALYSES

De resultaten van de chemische analyses zijn weergegeven op de analysecertificaten, die in bijlage 3 zijn opgenomen. De resultaten van de chemische analyses zijn vergeleken met de achtergrond- en interventiewaarden uit de toetsingstabel van de Wet bodembescherming (zie bijlage 4).

Voor de interpretatie van de chemische analyses van de grondmonsters zijn de achtergrond- en interventiewaarden gecorrigeerd aan de hand van de gemeten percentages lutum en organische stof. Voor de organische parameters (PAK, PCB en minerale olie) zijn ten behoeve van de correctie percentages organisch stof aangehouden van minimaal 2,0 %, en maximaal 30,0 %. Voor de zware metalen zijn ten behoeve van de correctie minimale percentages lutum en organisch stof van 2% aangehouden. De gecorrigeerde achtergrond- en interventiewaarden, alsmede de resultaten van de uitgevoerde toetsing, zijn weergegeven in bijlage 5.1 (grond) en 5.2 (grondwater).

De overschrijdingen ten opzichte van het toetsingskader van de Wet bodembescherming (Circulaire bodemsanering 2009 en het Besluit bodemkwaliteit) zijn als volgt geclassificeerd:

- het gehalte is lager dan of gelijk aan de achtergrondwaarde (grond) of streefwaarde (grondwater), dan wel de rapportagegrens;
- * het gehalte overschrijdt de achtergrondwaarde (grond) of streefwaarde (grondwater) en is lager dan of gelijk aan de tussenwaarde, zijnde licht verontreinigd;
- ** het gehalte overschrijdt de tussenwaarde en is lager dan of gelijk aan de interventiewaarde, zijnde matig verontreinigd;
- *** het gehalte overschrijdt de interventiewaarde, zijnde sterk verontreinigd.

In tabel 6 zijn de overschrijdingen en de betreffende gemeten waarden ten opzichte van de achtergrond- en interventiewaarden uit de toetsingstabel (Wet bodembescherming) voor grond weergegeven.

TABEL 6: Resultaten chemisch onderzoek grondmonsters (mg/kg.ds)

Monster	Humus [%]	Lutum [%]	Ba	Cd	Co	Cu	Hg	Mb	Ni	Pb	Zn	PAK	PCB	Olie
M01	2	2	-	-	-	-	-	-	-	-	-	-	-	-
M02	2	2	-	-	-	-	-	-	-	-	-	-	-	-
M03	2,13	2	-	-	-	-	-	-	-	37,9*	-	-	-	-
M04	2	2	-	-	-	-	-	-	-	-	-	-	-	-
M05	2	2	-	-	-	-	0,139*	-	-	41,3*	-	-	-	-

M01: 04,05,07,09,13,18 (0-0,57)= zand, sporen baksteen

M02: 01,03,06,08,10,11 (0-0,57)= zand

M03: 02,12,14,15,16,17,19 (0-0,55)= zand

M04: 04,09,10,18 (0,5-1,5)= zand, sporen baksteen en aardewerk

M05: 01,02,03,09,11,16,18 (0,4-1,7)= zand

In tabel 7 zijn de overschrijdingen en de betreffende gemeten waarden ten opzichte van de streef- en interventiewaarden uit de toetsingstabel (Wet bodembescherming) voor grondwater weergegeven.

TABEL 7: Resultaten chemisch onderzoek grondwatermonsters (µg/l)

<i>Peilbuis</i>	<i>Ba</i>	<i>Cd</i>	<i>Co</i>	<i>Cu</i>	<i>Hg</i>	<i>Mb</i>	<i>Ni</i>	<i>Pb</i>	<i>Zn</i>	<i>VOCl</i>	<i>Olie</i>	<i>BTEXNS[#]</i>
01	-	-	-	-	-	-	-	-	-	-	-	xylenen 0,32*
02	-	-	-	-	-	-	-	-	-	-	-	xylenen 0,36*

#: overige parameters < detectiegrens

5. BESPREKING ONDERZOEKSRESULTATEN

Naar aanleiding van de verkregen onderzoeksresultaten blijkt met betrekking tot de chemische bodemkwaliteit ter plaatse van de onderzoekslocatie het volgende:

Bovengrond

De bovengrond ter plaatse van de onderzoekslocatie is opgebouwd uit zand. In de bovengrond zijn zintuiglijk plaatselijk bijmengingen met bodemvreemde materialen (baksteen) waargenomen.

In M03 overschrijdt het gehalte lood de desbetreffende achtergrondwaarde. De gehalten van de overige onderzochte parameters zijn alle lager dan de betreffende achtergrondwaarden. In M01 en M02 zijn de gehalten van alle onderzochte parameters lager dan de betreffende achtergrondwaarden. De herkomst van het licht verhoogd aangetoonde gehalte lood is onbekend.

Ondergrond

De ondergrond ter plaatse van de onderzoekslocatie is opgebouwd uit zand. In de ondergrond zijn zintuiglijk plaatselijk bijmengingen met bodemvreemde materialen (baksteen en aardewerk) waargenomen.

In M05 overschrijden de gehalten kwik en lood de desbetreffende achtergrondwaarden. De gehalten van de overige onderzochte parameters zijn alle lager dan de betreffende achtergrondwaarden. In M04 zijn de gehalten van alle onderzochte parameters lager dan de betreffende achtergrondwaarden. De herkomst van de licht verhoogd aangetoonde gehalten kwik en lood is onbekend.

Grondwater

De gemiddelde grondwaterstand bevindt zich op circa 1,25 m-mv. Tijdens het veldonderzoek zijn zintuiglijk geen afwijkingen waargenomen aan het bemonsterde grondwater.

In het grondwater uit peilbuizen 01 en 02 overschrijden de concentraties xylenen de desbetreffende streefwaarden. De concentraties van de overige onderzochte parameters zijn alle lager dan de betreffende streefwaarden. De herkomst van de licht verhoogd aangetoonde concentraties xylenen is onbekend.

6. CONCLUSIES EN ADVIES

In opdracht van Gemeente Teylingen is een verkennend milieukundig bodemonderzoek verricht op de locatie Herenweg (Brede school) te Warmond.

Aanleiding en doelstelling onderzoek

Het onderzoek is uitgevoerd in verband met het opstellen van een bestemmingsplanwijziging en de daaruit voortvloeiende aanvraag van een omgevingsvergunning (activiteit bouwen). In het kader van de Woningwet/Gemeentelijke Bouwverordening dient een omgevingsvergunningaanvraag (activiteit bouwen) vergezeld te gaan van een rapportage inzake de chemische kwaliteit van de bodem.

Doel van het onderzoek is vast te stellen of het voormalige, dan wel het huidige, gebruik van de onderzoekslocatie heeft geleid tot een verontreiniging van de bodem. Het verkennend bodemonderzoek beoogt het verkrijgen van inzicht in aard, plaats van voorkomen en concentraties van eventueel aanwezige verontreinigende stoffen in de bodem.

Ter bepaling van de chemische bodemkwaliteit binnen de begrenzing van de onderzoekslocatie, is de norm NEN 5740 (onderzoeksstrategie bij verkennend onderzoek, NNI, januari 2009) gehanteerd. Deze norm beschrijft de werkwijze voor het opstellen van de onderzoeksstrategie bij een verkennend bodemonderzoek naar de (mogelijke) aanwezigheid van bodemverontreiniging en de werkwijze voor het bepalen van de chemische kwaliteit van de bodem en eventueel vrijkomende grond.

Conclusies

Aan de hand van de resultaten van het onderzoek kan het volgende worden geconcludeerd:

Bovengrond

- in de bovengrond zijn plaatselijk bijmengingen met bodemvreemde materialen (baksteen) waargenomen. Op het maaiveld en in het opgeboorde bodemmateriaal zijn zintuiglijk geen asbestverdachte materialen waargenomen;
- de bovengrond is plaatselijk licht verontreinigd met lood en is niet verontreinigd met de overige onderzochte zware metalen, PCB's, PAK en minerale olie.

Ondergrond

- in de ondergrond zijn plaatselijk bijmengingen met bodemvreemde materialen (baksteen en aardewerk) waargenomen. In het opgeboorde bodemmateriaal zijn zintuiglijk geen asbestverdachte materialen waargenomen;
- de ondergrond is plaatselijk licht verontreinigd met kwik en lood en is niet verontreinigd met de overige onderzochte zware metalen, PCB's, PAK en minerale olie.

Grondwater

- het grondwater is licht verontreinigd met xylenen en is niet verontreinigd met de onderzochte zware metalen, overige vluchtige aromaten, VOCl en minerale olie.

Gelet op de onderzoeksresultaten, te weten de aangetoonde overschrijdingen van de betreffende achtergrondwaarden (grond) en de aangetoonde overschrijdingen van de betreffende streefwaarden (grondwater) dient de hypothese onverdacht voor de onderzoekslocatie formeel te worden verworpen. Echter, de gemeten waarden zijn dermate gering dat aanvullend onderzoek naar het voorkomen van deze stoffen in de bodem op het perceel ingevolge de Wet bodembescherming, niet noodzakelijk is.

Beperkingen inzake het verlenen van een omgevingsvergunning (activiteit bouwen), alsmede de voortzetting van het huidige bodemgebruik, worden op basis van de onderzoeksresultaten uit milieuhygiënisch oogpunt niet voorzien.

Aanbevelingen

Wij adviseren om de onderzoeksresultaten voor te leggen aan het bevoegd gezag, zijnde Gemeente Teylingen, om na te gaan of zij kunnen instemmen met de onderzoeksresultaten en bovengenoemde conclusies ten behoeve van het verkrijgen van een omgevingsvergunning (activiteit bouwen).

Indien op de onderzoekslocatie ten gevolge van graafwerkzaamheden grond vrijkomt en buiten de locatie wordt hergebruikt, vindt hergebruik veelal plaats binnen het kader van het Besluit bodemkwaliteit. In dat geval dient de chemische kwaliteit van de grond te worden getoetst aan de kwaliteitsnormen die door het Besluit bodemkwaliteit aan de betreffende toepassing worden verbonden.

IDDS bv
Noordwijk (ZH)

7. BETROUWBAARHEID

Het onderhavige onderzoek is op zorgvuldige wijze verricht volgens de algemeen gebruikelijke inzichten en methoden. Echter, een bodemonderzoek is gebaseerd op het nemen van een beperkt aantal monsters en chemische analyses.

IDDS streeft naar een zo groot mogelijke representativiteit van het onderzoek. Toch blijft het mogelijk dat lokale afwijkingen in het bodemmateriaal voorkomen. IDDS acht zich niet aansprakelijk voor de schade die hier mogelijk uit voortvloeit. Hierbij dient tevens te worden gewezen op het feit dat het uitgevoerde onderzoek een momentopname is. Beïnvloeding van de grond- en grondwaterkwaliteit zal ook plaats kunnen vinden na uitvoering van dit onderzoek, bijvoorbeeld door het bouwrijp maken van de locatie, aanvoer van grond van elders of verspreiding van verontreinigingen van verder gelegen terreinen via het grondwater.

Naarmate de periode tussen de uitvoering van het onderzoek en het gebruik van de resultaten langer wordt, zal meer voorzichtigheid betracht moeten worden bij het gebruik van dit rapport. In veel gevallen hanteren de beoordelende instanties een termijn (meestal maximaal 5 jaar) waarbinnen de onderzoeksresultaten representatief zijn.

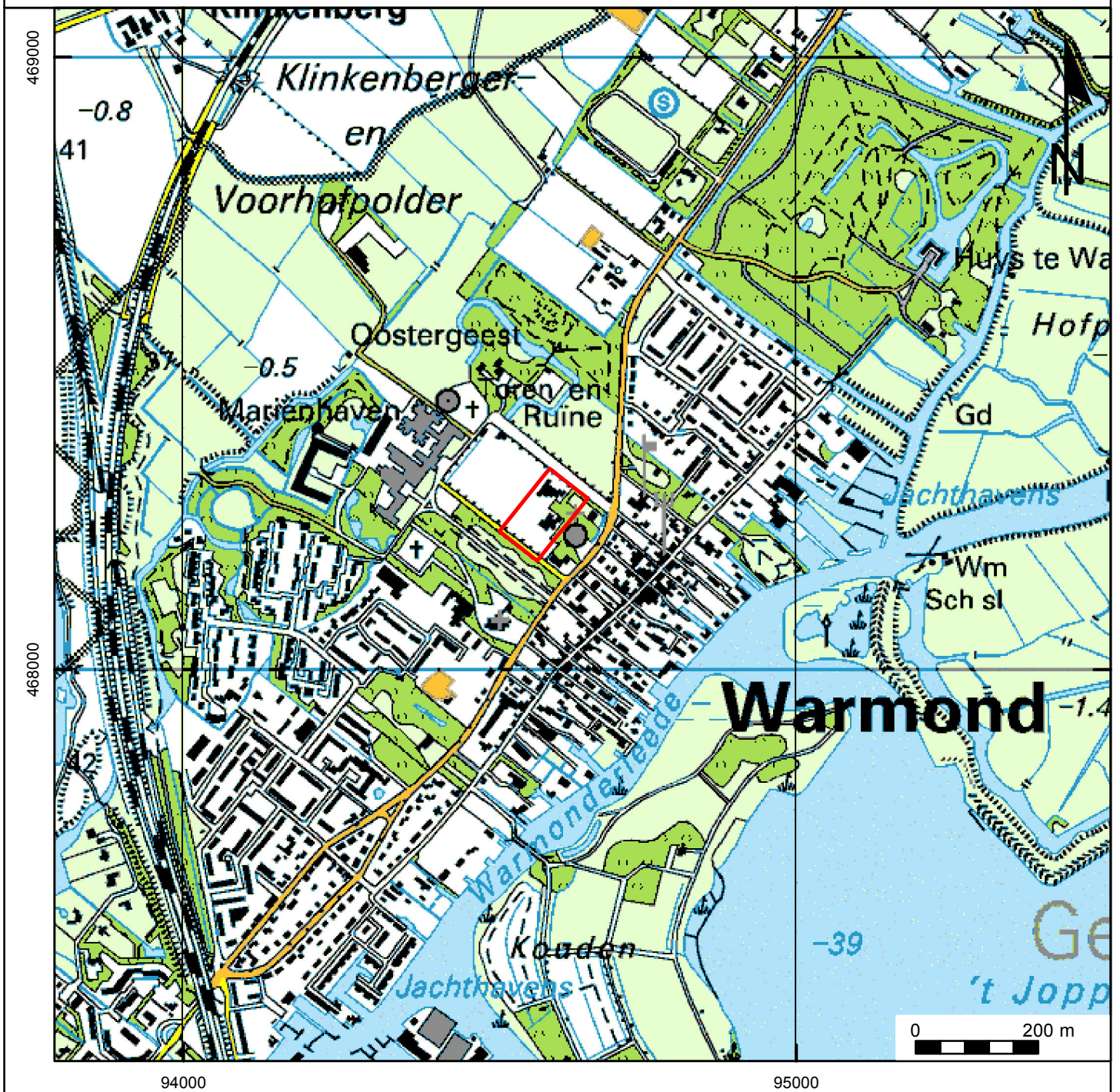
Bij het gebruik van de resultaten van dit onderzoek dient het doel van het onderzoek goed in ogenschouw te worden genomen. Zo zullen de resultaten van een onderzoek naar het voorkomen en/of verspreiding van één specifieke verontreinigende stof geen uitsluitend bieden omtrent de aanwezigheid aan verhoogde concentraties van overige, niet onderzochte verontreinigende stoffen.

BIJLAGE 1

1.1 OVERZICHTSKAART

1.2 SITUATIEKENING

Bijlage 1: Topografische kaart





Projectnummer: 1203E096
Projectnaam: Warmond, Herenweg (Brede School)

Legenda

 Plangebied



BIJLAGE 1.2

LOCATIE

LEGENDA

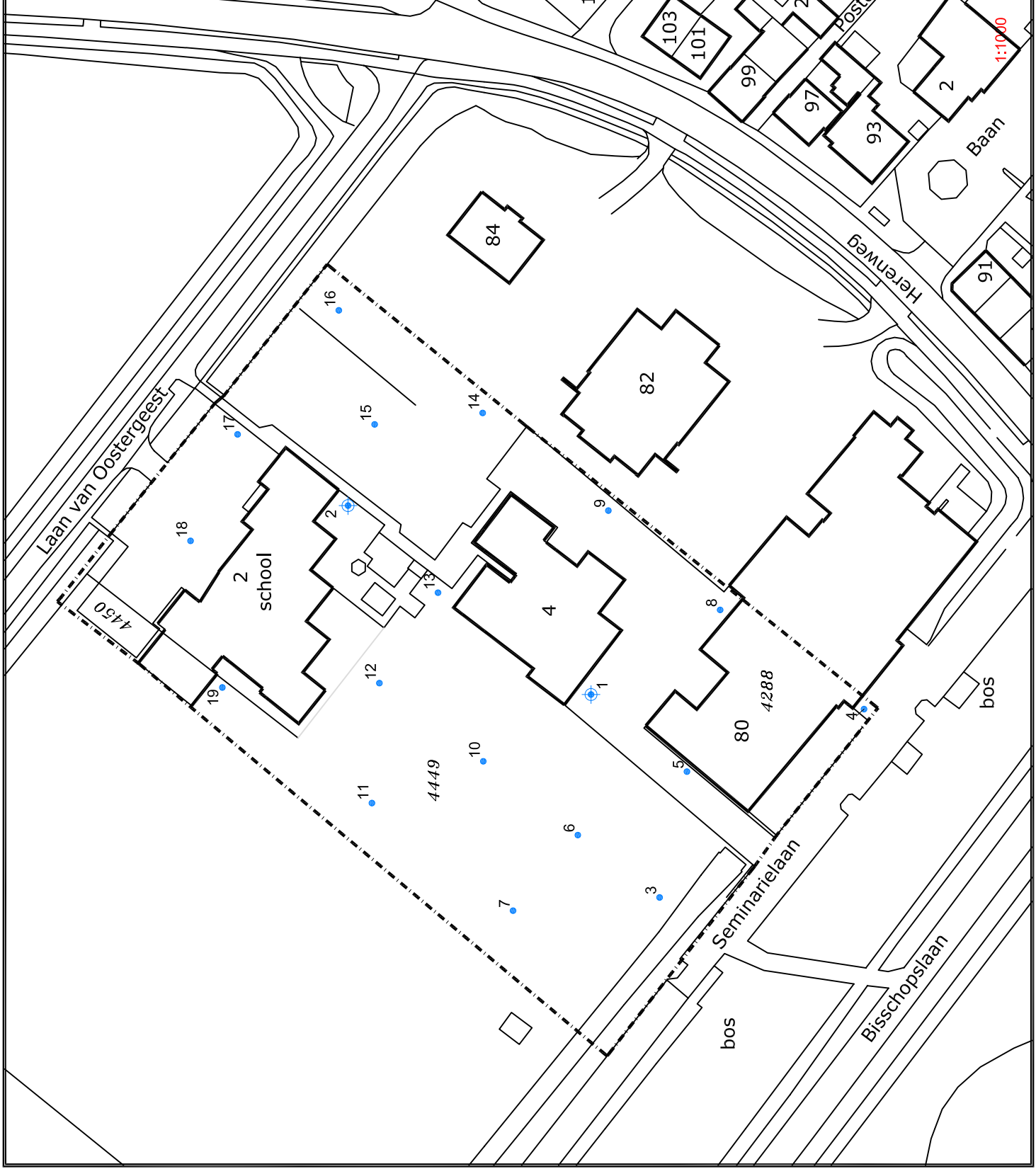
boring
 boring met peilbuis
 bebouwing
 begrenzing onderzoekslocatie
 huisnummer
 kadastrale nummers

X X X
 —
 - - - -
 2
 D4449

REV.	DATUM	NAAM	OMSCHRIJVING
0	03.05.12	HMA	SITUATIE TEKENING

NOORDWIJK (Hoofdkantoor) Begraafweg 37 2200 AC Noordwijk TEL: 071 - 402 85 86 FAX: 071 - 4035524 EMAIL: INFO@IDDS.NL www.idds.nl		SCHAAL: 1:1000 1:10000 FORMAAT: A4
--	--	---

OMSCHRIJVING
 HERENWEG 80 TE WARMOND
 PROJECT NR.
 1203E096/DBI



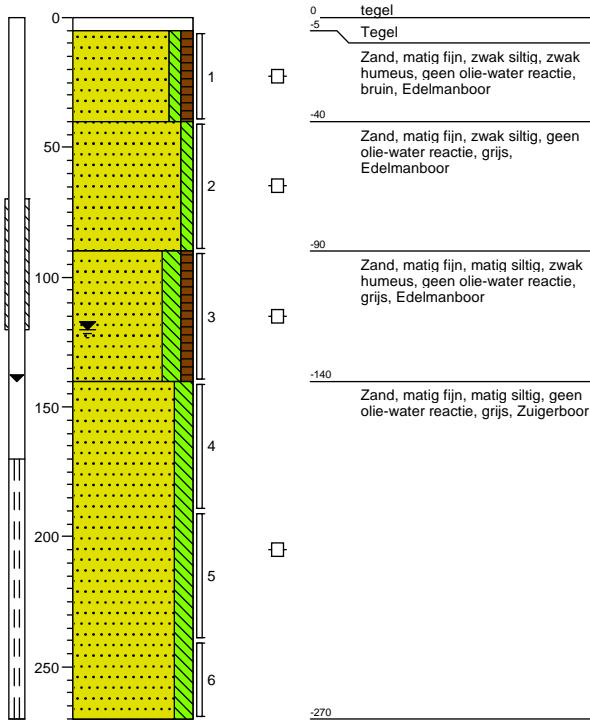
BIJLAGE 2
BOORSTATEN EN LEGENDA

Boring:

01

Datum:

10-4-2012

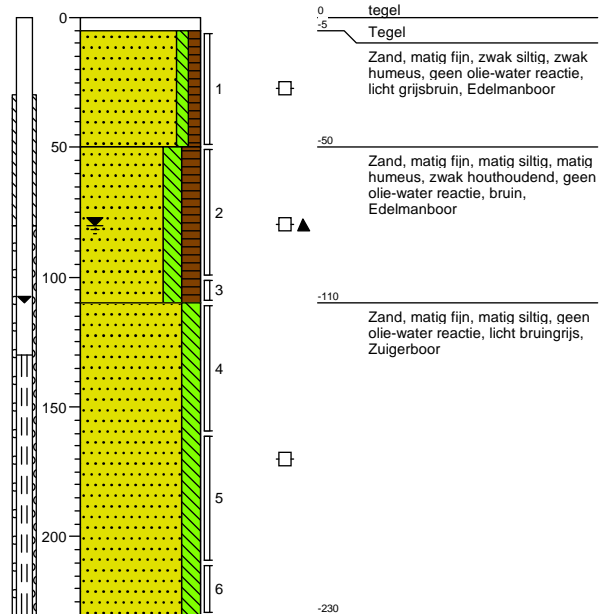


Boring:

02

Datum:

9-4-2012

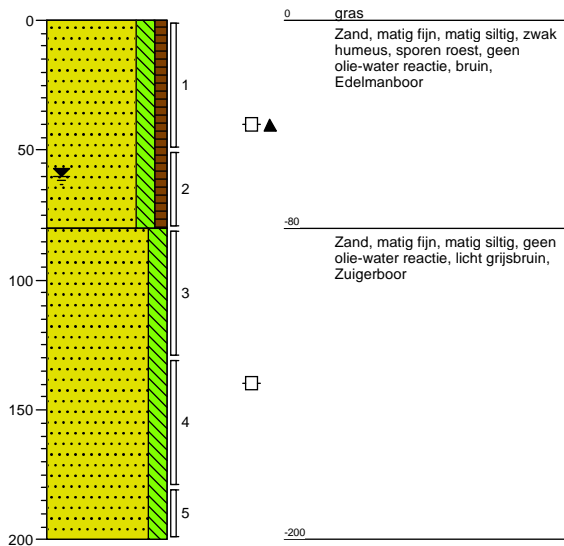


Boring:

03

Datum:

10-4-2012

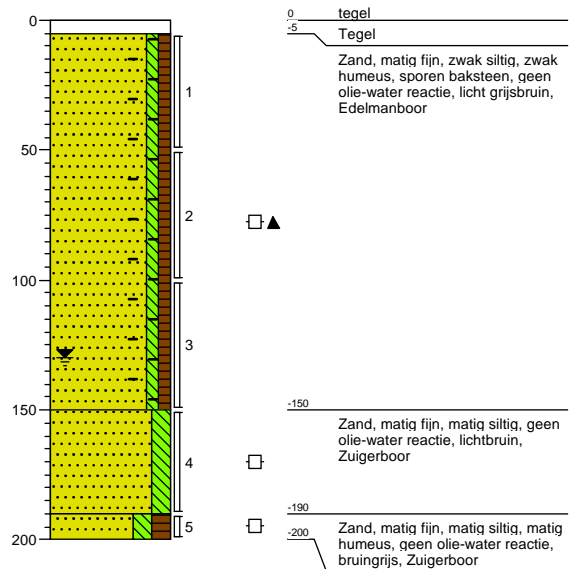


Boring:

04

Datum:

10-4-2012

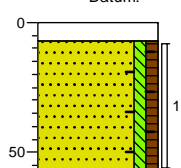


Boring:

05

Datum:

10-4-2012



0 klinker

-7 Klinker

Zand, matig fijn, zwak siltig, zwak humeus, sporen baksteen, geen olie-water reactie, lichtbruin, Edelmanboor

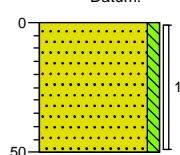
-57

Boring:

06

Datum:

10-4-2012



0 moestuïn

Zand, matig fijn, zwak siltig, geen olie-water reactie, lichtbruin, Edelmanboor

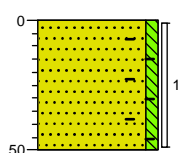
-50

Boring:

07

Datum:

10-4-2012



0 moestuïn

Zand, matig fijn, zwak siltig, sporen baksteen, geen olie-water reactie, lichtbruin, Edelmanboor

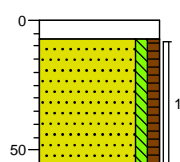
-50

Boring:

08

Datum:

10-4-2012



0 klinker

-7 Klinker

Zand, matig fijn, zwak siltig, zwak humeus, geen olie-water reactie, lichtbruin, Edelmanboor

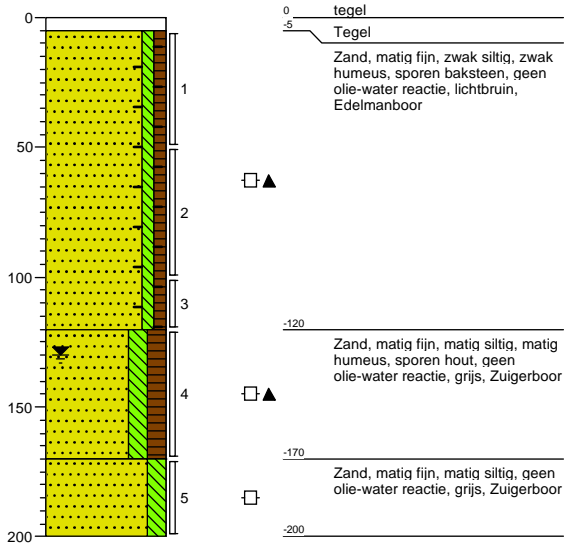
-57

Boring:

09

Datum:

9-4-2012

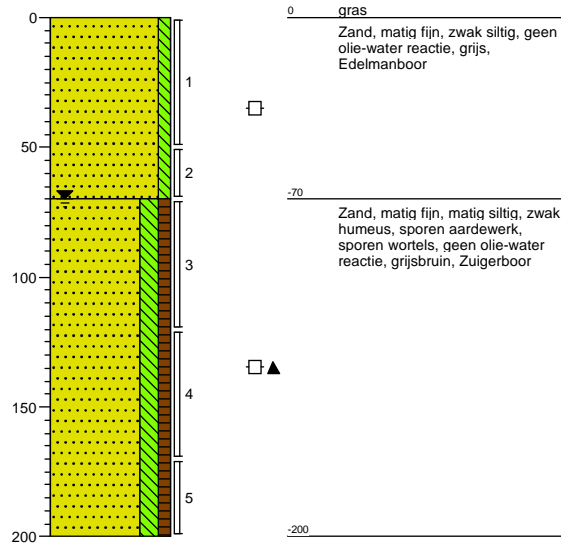


Boring:

10

Datum:

10-4-2012

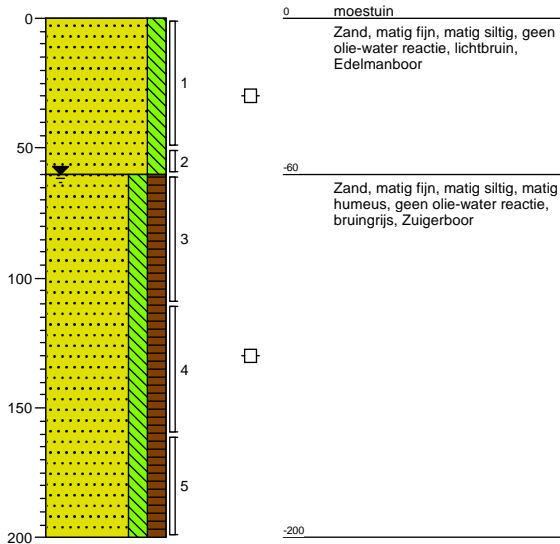


Boring:

11

Datum:

10-4-2012

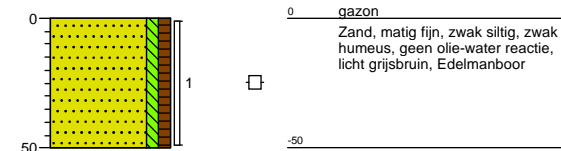


Boring:

12

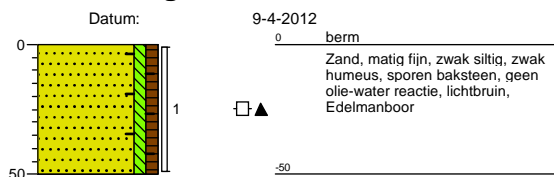
Datum:

9-4-2012



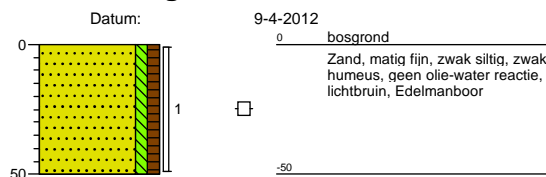
Boring: 13

Datum: 9-4-2012



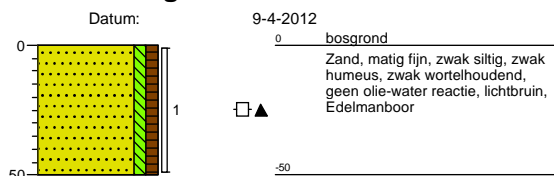
Boring: 14

Datum: 9-4-2012



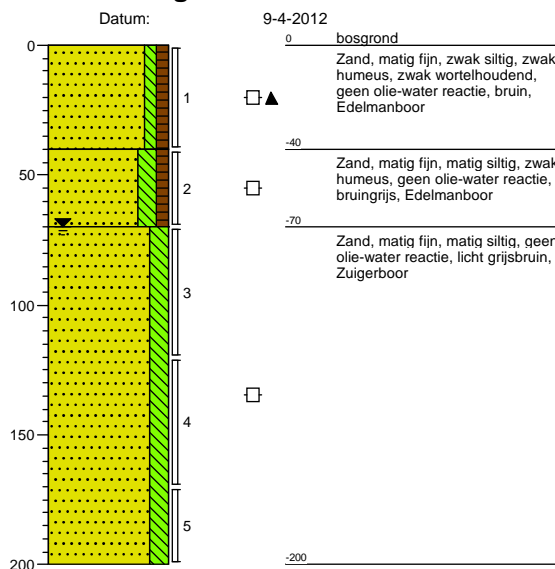
Boring: 15

Datum: 9-4-2012



Boring: 16

Datum: 9-4-2012

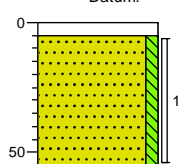


Boring:

17

Datum:

9-4-2012



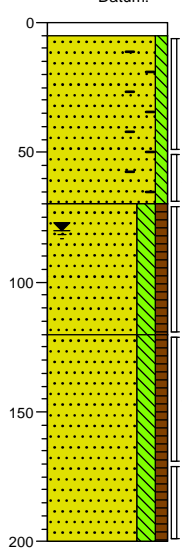
0 tegel
-5 Tegel
Zand, matig fijn, zwak siltig, geen olie-water reactie, licht grijsbruin, Edelmanboor
-55

Boring:

18

Datum:

9-4-2012



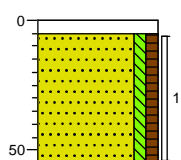
0 tegel
-5 Tegel
Zand, matig fijn, zwak siltig, sporen baksteen, geen olie-water reactie, lichtbruin, Edelmanboor
-70
Zand, matig fijn, matig siltig, zwak humeus, brokken veen, sporen roest, geen olie-water reactie, licht grijsbruin, Edelmanboor
-120
Zand, matig fijn, matig siltig, zwak humeus, geen olie-water reactie, grijs, Zuigerboor
-200

Boring:

19

Datum:

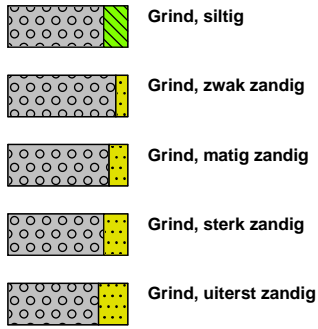
10-4-2012



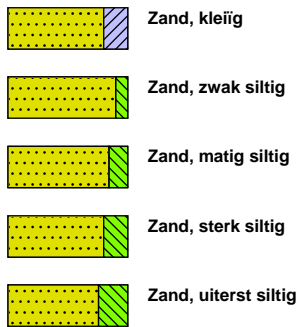
0 tegel
-5 Tegel
Zand, matig fijn, zwak siltig, zwak humeus, zwak wortelhoudend, geen olie-water reactie, licht grijsbruin, Edelmanboor
-55

Legenda (conform NEN 5104)

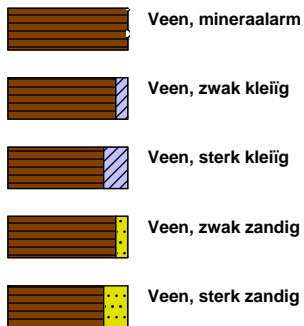
grind



zand



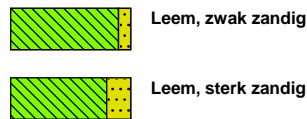
veen



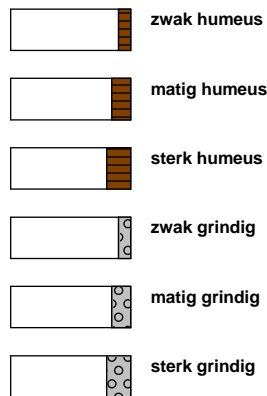
klei



leem



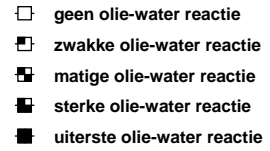
overige toevoegingen



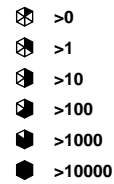
geur



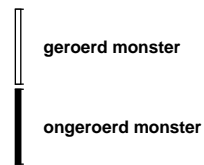
olie



p.i.d.-waarde



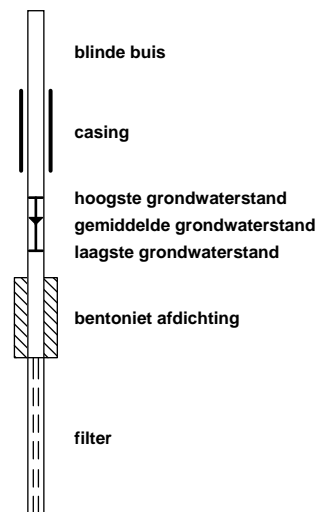
monsters



overig



peilbuis



BIJLAGE 3.1
ANALYSECERTIFICATEN GROND

IDDS Milieu BV
D. Bijl
Postbus 126
Noordwijk
2200 AC Nederland



RAPPORTAGE AS-3000

rapportnummer	A110710
datum opdracht	12/04/2012
datum rapportage	19/04/2012
datum reprint	
pagina	1 van 3

Project 1202E096 Herenweg (Bredeschool) te Warmond

Geachte,

Hierbij zenden wij u de analyse resultaten van het door Envirocontrol uitgevoerde laboratoriumonderzoek. De gerapporteerde analyseresultaten hebben enkel betrekking op de door u aangeleverde monsters en voorzien van uw referenties.

Het analyserapport mag niet anders dan in zijn geheel worden gereproduceerd tenzij met uitdrukkelijke schriftelijke toestemming van Envirocontrol.

De analyses zijn uitgevoerd conform de methode zoals omschreven op het analyserapport waarbij geldt:

Q behorende tot de IEC-ISO 17025 accreditatie
AS3xxx behorende tot de AS-3000 erkenning gevolgd door referentie methode

Op aanvraag zenden wij u een overzicht van de analysemethodieken met een beschrijving van de meetonzekerheid. Er wordt standaard een blancocorrectie uitgevoerd voor de volgende bepalingen in het AS3000-bodempakket: minerale olie, PAK, PCB, OCB en EOX.

Verificatieprocedure bevoegd gezag

Ter verificatie van de authenticiteit van het door Envirocontrol afgeleverde analyserapport is er de mogelijkheid voor het bevoegd gezag om via www.envirocontrol.be en envirocontrol@analyse toegang te krijgen tot een verificatiemodule. Hiertoe kunt u de algemene accountgegevens aanvragen via +32 51 656297.

De te gebruiken verificatiecode voor dit rapport is: 09A1107101202E09602


Voor eventuele vragen en/of opmerkingen omtrent het uitgevoerde onderzoek, kunt u ons altijd contacteren.

In vertrouwen u hiermede te hebben geïnformeerd, verblijven wij

hoogachtend,

namens Envirocontrol BVBA

J.J.J.H. van Kammen
directeur



P. Ghyssaert
hoofd laboratorium



IDDS Milieu BV

D. Bijl pagina 2 van 3
 Rapportnummer A110710 datum opdracht 12/04/2012
 Project 1202E096 Herenweg (Bredeschool) te Warmond datum rapportage 19/04/2012
 datum reprint

L12041528 grond 09/04/2012 M01 M01 04 (5-50) 05 (7-57) 07 (0-50) 09 (5-50) 13 (0-50) 18 (5-50)
 L12041529 grond 10/04/2012 M02 M02 01 (5-40) 03 (0-50) 06 (0-50) 08 (7-57) 10 (0-50) 11 (0-50)
 L12041530 grond 09/04/2012 M03 M03 02 (5-50) 12 (0-50) 14 (0-50) 15 (0-50) 16 (0-40) 17 (5-55) 19 (5-55)

					L12041528	L12041529	L12041530
drogestof (veldnat)	Q AS-3010	2 NEN-ISO 11465 NEN 6499	%		89.7	88.1	86.6
Organische stof (humus)	Q AS-3010	3 NEN 5754	% op DS		<2.00		
		4 NEN 5753/C1	% op DS			<2.00	2.13
Lutum	Q AS-3010	4 NEN 5753/C1	% op DS		<2.0	<2.0	<2.0
Barium [Ba]	Q AS-3010	5 NEN 6961 / NEN 6966:C1	mg/kgds		<20.0	<20.0	<20.0
Cadmium [Cd]	Q AS-3010	5 NEN 6961 / NEN 6966:C1	mg/kgds		<0.20	<0.20	<0.20
Cobalt [Co]	Q AS-3010	5 NEN 6961 / NEN 6966:C1	mg/kgds		2.5	1.8	2.4
Koper [Cu]	Q AS-3010	5 NEN 6961 / NEN 6966:C1	mg/kgds		<5.0	5.2	7.8
Kwik niet-vluchtig (Hg)	Q AS-3010	5 NEN 6961 / NEN-ISO 16772	mg/kgds		0.0514	<0.0500	0.0765
Lood [Pb]	Q AS-3010	5 NEN 6961 / NEN 6966:C1	mg/kgds		26.5	16.5	37.9
Molybdeen [Mo]	Q AS-3010	5 NEN 6961 / NEN 6966:C1	mg/kgds		<1.5	<1.5	<1.5
Nikkel [Ni]	Q AS-3010	5 NEN 6961 / NEN 6966:C1	mg/kgds		5.8	4.8	5.1
Zink [Zn]	Q AS-3010	5 NEN 6961 / NEN 6966:C1	mg/kgds		41.6	22.3	27.8
Naftaleen	Q AS-3010	6 NEN 6972 NEN 6974 NEN-ISO 18287	mg/kgds		0.034	<0.010	<0.010
Fenantheen	Q AS-3010	6 NEN 6972 NEN 6974 NEN-ISO 18287	mg/kgds		0.06	<0.010	0.037
Anthraceen	Q AS-3010	6 NEN 6972 NEN 6974 NEN-ISO 18287	mg/kgds		0.023	<0.010	0.01
Benzo(a)anthraceen	Q AS-3010	6 NEN 6972 NEN 6974 NEN-ISO 18287	mg/kgds		0.095	<0.010	0.03
Chryseen	Q AS-3010	6 NEN 6972 NEN 6974 NEN-ISO 18287	mg/kgds		0.105	<0.010	0.049
Fluorantheen	Q AS-3010	6 NEN 6972 NEN 6974 NEN-ISO 18287	mg/kgds		0.166	0.01	0.069
Benzo(k)fluorantheen	Q AS-3010	6 NEN 6972 NEN 6974 NEN-ISO 18287	mg/kgds		0.042	<0.010	0.018
Benzo(a)pyreen	Q AS-3010	6 NEN 6972 NEN 6974 NEN-ISO 18287	mg/kgds		0.06	<0.010	0.022
Benzo(g,h,i)peryleen	Q AS-3010	6 NEN 6972 NEN 6974 NEN-ISO 18287	mg/kgds		0.022	<0.010	0.013
Indeno-(1,2,3-c,d)pyreen	Q AS-3010	6 NEN 6972 NEN 6974 NEN-ISO 18287	mg/kgds		0.021	<0.010	0.011
PAK 10 VROM som 0,7	Q AS-3010	6 NEN 6972 NEN 6974 NEN-ISO 18287	mg/kgds		0.627	0.07	0.267
Minerale olie C10-C40	Q AS-3010	7 NEN 6978 / NEN 6972 / NEN 6975	mg/kgds		<20.0	<20.0	<20.0
PCB28	Q AS-3010	8 NEN 6980 / NEN 6972 / NEN 6974	mg/kgds		<0.0008	<0.0008	<0.0008
PCB52	Q AS-3010	8 NEN 6980 / NEN 6972 / NEN 6974	mg/kgds		<0.0008	<0.0008	<0.0008
PCB101	Q AS-3010	8 NEN 6980 / NEN 6972 / NEN 6974	mg/kgds		<0.0008	<0.0008	<0.0008
PCB118	Q AS-3010	8 NEN 6980 / NEN 6972 / NEN 6974	mg/kgds		<0.0008	<0.0008	<0.0008
PCB138	Q AS-3010	8 NEN 6980 / NEN 6972 / NEN 6974	mg/kgds		<0.0008	<0.0008	<0.0008
PCB153	Q AS-3010	8 NEN 6980 / NEN 6972 / NEN 6974	mg/kgds		<0.0008	<0.0008	<0.0008
PCB180	Q AS-3010	8 NEN 6980 / NEN 6972 / NEN 6974	mg/kgds		<0.0008	<0.0008	<0.0008
PCB som 7 factor 0.7	Q AS-3010	8 NEN 6980 / NEN 6972 / NEN 6974	mg/kgds		0.0039	0.0039	0.0039

IDDS Milieu BV

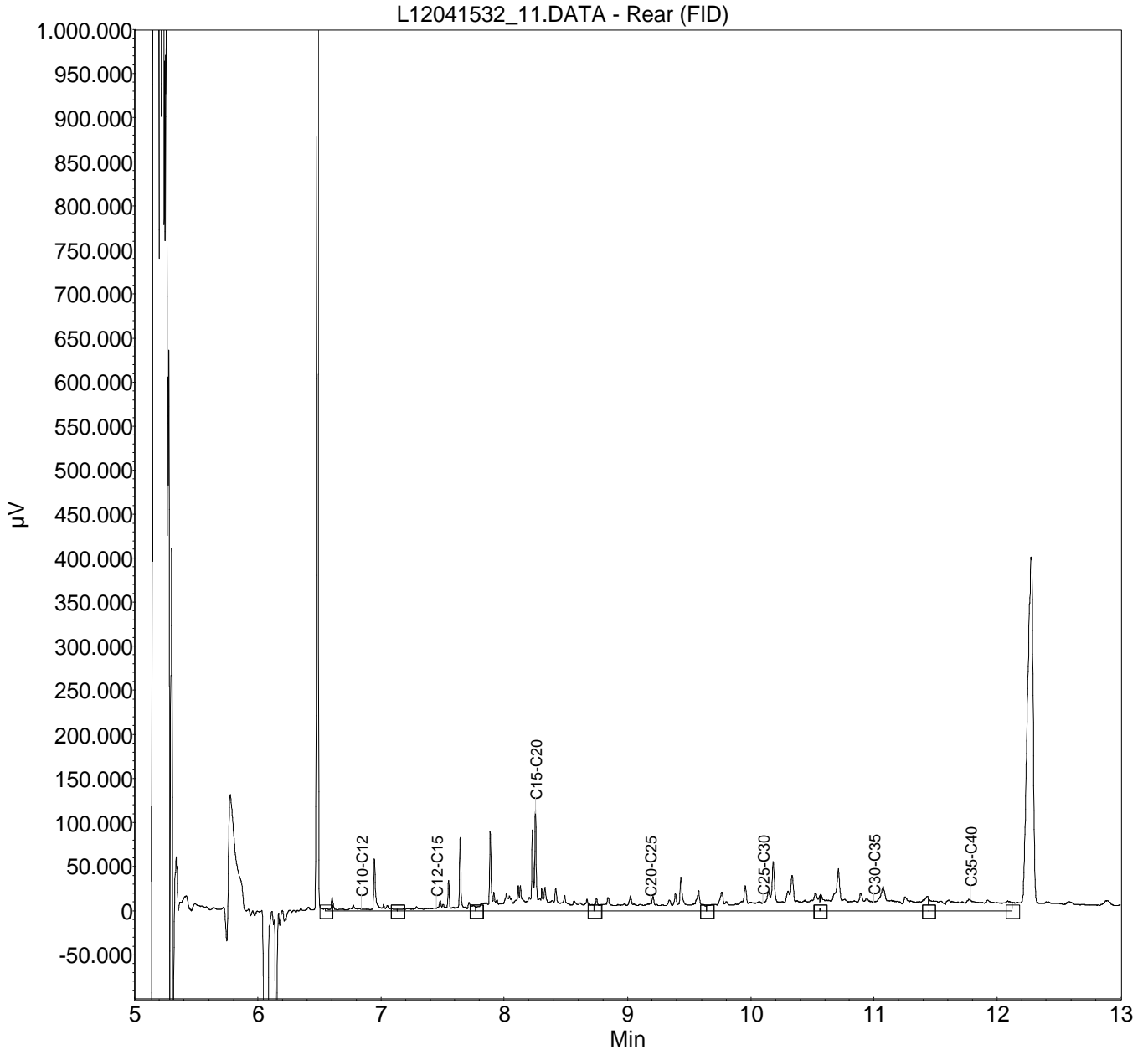
D. Bijl pagina 3 van 3
 Rapportnummer A110710 datum opdracht 12/04/2012
 Project 1202E096 Herenweg (Bredeschool) te Warmond datum rapportage 19/04/2012
 datum reprint

L12041531 grond 09/04/2012 M04 M04 04 (100-150) 09 (50-100) 10 (70-120) 18 (50-70)
 L12041532 grond 09/04/2012 M05 M05 01 (90-140) 02 (50-100) 03 (50-80) 09 (120-170) 11 (60-110) 16 (40-70) 18 (70-120)

					L12041531	L12041532
drogestof (veldnat)	Q AS-3010	2 NEN-ISO 11465 NEN 6499	%		89.1	82.1
Organische stof (humus)	Q AS-3010	4 NEN 5753/C1	% op DS		<2.00	<2.00
Lutum	Q AS-3010	4 NEN 5753/C1	% op DS		<2.0	<2.0
Barium [Ba]	Q AS-3010	5 NEN 6961 / NEN 6966:C1	mg/kgds		<20.0	<20.0
Cadmium [Cd]	Q AS-3010	5 NEN 6961 / NEN 6966:C1	mg/kgds		<0.20	<0.20
Cobalt [Co]	Q AS-3010	5 NEN 6961 / NEN 6966:C1	mg/kgds		2.1	1.6
Koper [Cu]	Q AS-3010	5 NEN 6961 / NEN 6966:C1	mg/kgds		5.7	9.9
Kwik niet-vluchtig (Hg)	Q AS-3010	5 NEN 6961 / NEN-ISO 16772	mg/kgds		0.0539	0.139
Lood [Pb]	Q AS-3010	5 NEN 6961 / NEN 6966:C1	mg/kgds		21.6	41.3
Molybdeen [Mo]	Q AS-3010	5 NEN 6961 / NEN 6966:C1	mg/kgds		<1.5	<1.5
Nikkel [Ni]	Q AS-3010	5 NEN 6961 / NEN 6966:C1	mg/kgds		5.3	<4.0
Zink [Zn]	Q AS-3010	5 NEN 6961 / NEN 6966:C1	mg/kgds		28.7	32.4
Naftaleen	Q AS-3010	6 NEN 6972 NEN 6974 NEN-ISO 18287	mg/kgds		<0.010	<0.010
Fenantheen	Q AS-3010	6 NEN 6972 NEN 6974 NEN-ISO 18287	mg/kgds		0.014	0.046
Anthraceen	Q AS-3010	6 NEN 6972 NEN 6974 NEN-ISO 18287	mg/kgds		<0.010	0.018
Benzo(a)anthraceen	Q AS-3010	6 NEN 6972 NEN 6974 NEN-ISO 18287	mg/kgds		0.015	0.036
Chryseen	Q AS-3010	6 NEN 6972 NEN 6974 NEN-ISO 18287	mg/kgds		0.027	0.048
Fluorantheen	Q AS-3010	6 NEN 6972 NEN 6974 NEN-ISO 18287	mg/kgds		0.032	0.078
Benzo(k)fluorantheen	Q AS-3010	6 NEN 6972 NEN 6974 NEN-ISO 18287	mg/kgds		<0.010	0.017
Benzo(a)pyreen	Q AS-3010	6 NEN 6972 NEN 6974 NEN-ISO 18287	mg/kgds		0.011	0.024
Benzo(g,h,i)peryleen	Q AS-3010	6 NEN 6972 NEN 6974 NEN-ISO 18287	mg/kgds		<0.010	0.01
Indeno-(1,2,3-c,d)pyreen	Q AS-3010	6 NEN 6972 NEN 6974 NEN-ISO 18287	mg/kgds		<0.010	0.01
PAK 10 VROM som 0,7	Q AS-3010	6 NEN 6972 NEN 6974 NEN-ISO 18287	mg/kgds		0.134	0.294
Minerale olie C10-C40	Q AS-3010	7 NEN 6978 / NEN 6972 / NEN 6975	mg/kgds		<20.0	<20.0
PCB28	Q AS-3010	8 NEN 6980 / NEN 6972 / NEN 6974	mg/kgds		<0.0008	<0.0008
PCB52	Q AS-3010	8 NEN 6980 / NEN 6972 / NEN 6974	mg/kgds		<0.0008	<0.0008
PCB101	Q AS-3010	8 NEN 6980 / NEN 6972 / NEN 6974	mg/kgds		<0.0008	<0.0008
PCB118	Q AS-3010	8 NEN 6980 / NEN 6972 / NEN 6974	mg/kgds		<0.0008	<0.0008
PCB138	Q AS-3010	8 NEN 6980 / NEN 6972 / NEN 6974	mg/kgds		<0.0008	<0.0008
PCB153	Q AS-3010	8 NEN 6980 / NEN 6972 / NEN 6974	mg/kgds		<0.0008	<0.0008
PCB180	Q AS-3010	8 NEN 6980 / NEN 6972 / NEN 6974	mg/kgds		<0.0008	<0.0008
PCB som 7 factor 0.7	Q AS-3010	8 NEN 6980 / NEN 6972 / NEN 6974	mg/kgds		0.0039	0.0039

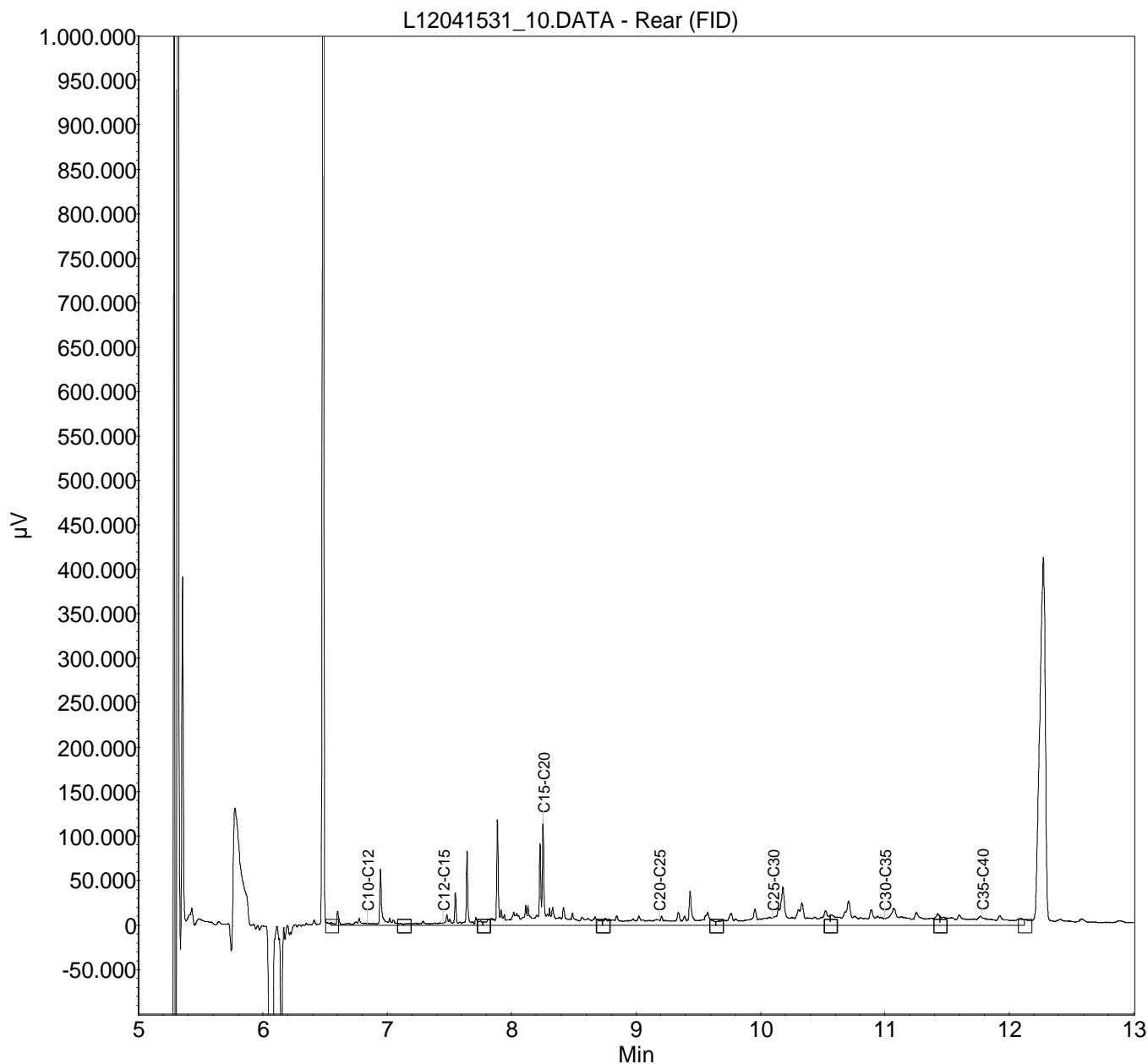
Monster: L12041532_11
 Verdunning : /

Index	Name	Time [Min]	Quantity [mg/l]	Area % [%]	Area [μ V.Min]	Height [μ V]
1	C10-C12	6.84	0.20	3.992	2255.4	58852.4
2	C12-C15	7.45	0.30	6.025	3404.1	82977.4
3	C15-C20	8.25	1.19	24.035	13579.2	114667.4
4	C20-C25	9.19	0.68	13.660	7717.6	38110.4
5	C25-C30	10.10	1.00	20.134	11375.6	55567.4
6	C30-C35	11.00	1.01	20.377	11512.8	47809.4
7	C35-C40	11.78	0.58	11.777	6653.9	13894.4
Total			4.96	100.000	56498.6	411878.5



Monster: L12041531_10
 Verdunning : /

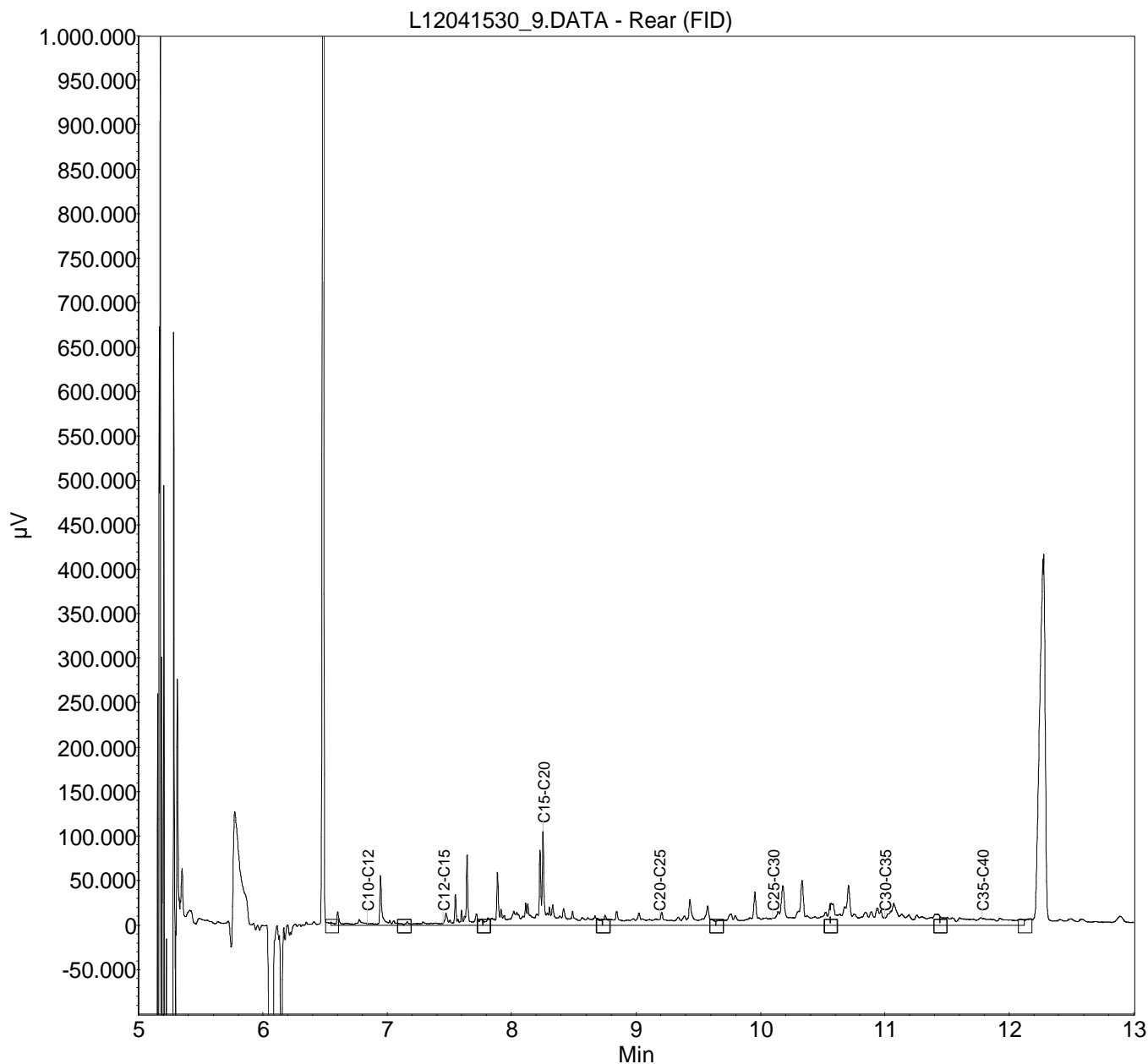
Index	Name	Time [Min]	Quantity [mg/l]	Area % [%]	Area [μ V.Min]	Height [μ V]
1	C10-C12	6.84	0.21	5.212	2343.9	62743.9
2	C12-C15	7.45	0.27	6.830	3071.2	83233.9
3	C15-C20	8.25	1.02	25.786	11595.3	118483.9
4	C20-C25	9.19	0.52	13.209	5939.8	38090.9
5	C25-C30	10.10	0.77	19.450	8746.0	42788.9
6	C30-C35	11.00	0.75	18.954	8523.0	26972.9
7	C35-C40	11.78	0.42	10.558	4747.7	11041.9
Total			3.95	100.000	44966.8	383356.2



Monster: L12041530_9

Verduunning : /

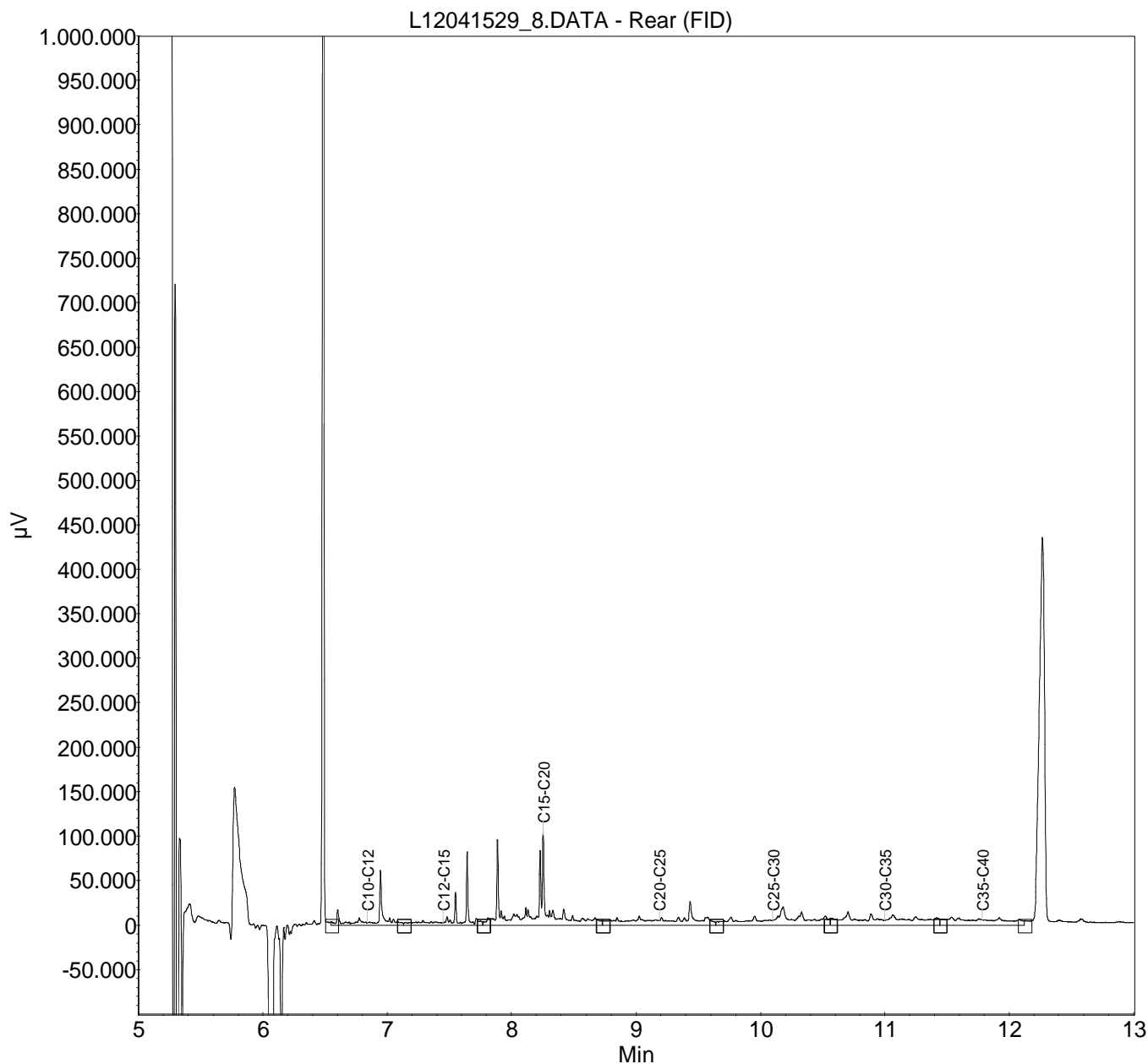
Index	Name	Time [Min]	Quantity [mg/l]	Area % [%]	Area [μ V.Min]	Height [μ V]
1	C10-C12	6.84	0.19	4.372	2161.8	55800.6
2	C12-C15	7.45	0.31	7.244	3582.0	78996.6
3	C15-C20	8.25	1.02	23.437	11589.1	106316.6
4	C20-C25	9.19	0.59	13.510	6680.3	28710.6
5	C25-C30	10.10	0.89	20.368	10071.5	50324.6
6	C30-C35	11.00	0.96	22.178	10966.7	44414.6
7	C35-C40	11.78	0.39	8.892	4396.8	9658.6
Total			4.35	100.000	49448.2	374222.4



Monster: L12041529_8

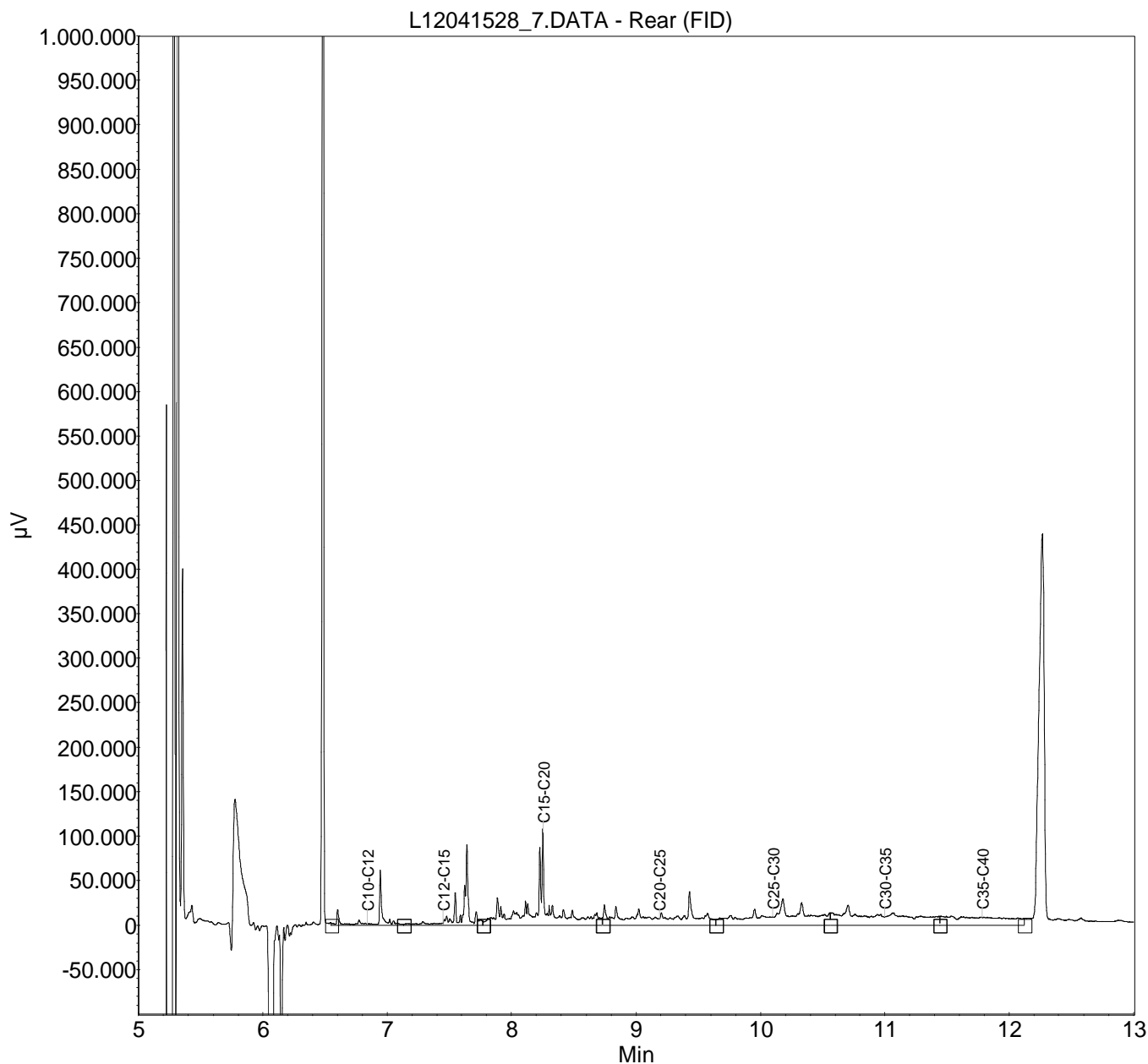
Verdunning : /

Index	Name	Time [Min]	Quantity [mg/l]	Area % [%]	Area [μ V.Min]	Height [μ V]
1	C10-C12	6.84	0.26	7.769	2921.7	61708.9
2	C12-C15	7.45	0.29	8.910	3351.0	82321.9
3	C15-C20	8.25	0.93	28.197	10604.5	105368.9
4	C20-C25	9.19	0.45	13.729	5163.2	26654.9
5	C25-C30	10.10	0.51	15.435	5805.0	20320.9
6	C30-C35	11.00	0.52	15.776	5933.1	14677.9
7	C35-C40	11.78	0.34	10.183	3829.8	8874.9
Total			3.30	100.000	37608.3	319928.1



Monster: L12041528_7
 Verdunning : /

Index	Name	Time [Min]	Quantity [mg/l]	Area % [%]	Area [μ V.Min]	Height [μ V]
1	C10-C12	6.84	0.18	4.121	2100.0	61467.5
2	C12-C15	7.45	0.38	8.448	4304.7	90212.5
3	C15-C20	8.25	1.05	23.425	11935.9	108182.5
4	C20-C25	9.19	0.74	16.475	8394.8	37632.5
5	C25-C30	10.10	0.84	18.750	9554.0	29657.5
6	C30-C35	11.00	0.81	18.024	9183.9	22486.5
7	C35-C40	11.78	0.48	10.756	5480.6	10211.5
Total			4.48	100.000	50953.9	359850.8



BIJLAGE 3.2
ANALYSECERTIFICATEN GRONDWATER

IDDS Milieu BV
D. Bijl
Postbus 126
Noordwijk
2200 AC Nederland



RAPPORTAGE AS-3000

rapportnummer	B110857
datum opdracht	17/04/2012
datum rapportage	23/04/2012
datum reprint	
pagina	1 van 2

Project 1202E096 Herenweg (Bredeschool) te Warmond

Geachte,

Hierbij zenden wij u de analyse resultaten van het door Envirocontrol uitgevoerde laboratoriumonderzoek. De gerapporteerde analyseresultaten hebben enkel betrekking op de door u aangeleverde monsters en voorzien van uw referenties.

Het analyserapport mag niet anders dan in zijn geheel worden gereproduceerd tenzij met uitdrukkelijke schriftelijke toestemming van Envirocontrol.

De analyses zijn uitgevoerd conform de methode zoals omschreven op het analyserapport waarbij geldt:

Q behorende tot de IEC-ISO 17025 accreditatie
AS3xxx behorende tot de AS-3000 erkenning gevolgd door referentie methode

Op aanvraag zenden wij u een overzicht van de analysemethodieken met een beschrijving van de meetonzekerheid. Er wordt standaard een blancocorrectie uitgevoerd voor de volgende bepalingen in het AS3000-bodempakket: minerale olie, PAK, PCB, OCB en EOX.

Verificatieprocedure bevoegd gezag

Ter verificatie van de authenticiteit van het door Envirocontrol afgeleverde analyserapport is er de mogelijkheid voor het bevoegd gezag om via www.envirocontrol.be en envirocontrol@analyse toegang te krijgen tot een verificatiemodule. Hiertoe kunt u de algemene accountgegevens aanvragen via +32 51 656297.

De te gebruiken verificatiecode voor dit rapport is: 09B1108571202E09602


Voor eventuele vragen en/of opmerkingen omtrent het uitgevoerde onderzoek, kunt u ons altijd contacteren.

In vertrouwen u hiermede te hebben geïnformeerd, verblijven wij

hoogachtend,

namens Envirocontrol BVBA

J.J.J.H. van Kammen
directeur



P. Ghyssaert
hoofd laboratorium



IDDS Milieu BV

D. Bijl pagina 2 van 2
 Rapportnummer B110857 datum opdracht 17/04/2012
 Project 1202E096 Herenweg (Bredeschool) te Warmond datum rapportage 23/04/2012
 datum reprint

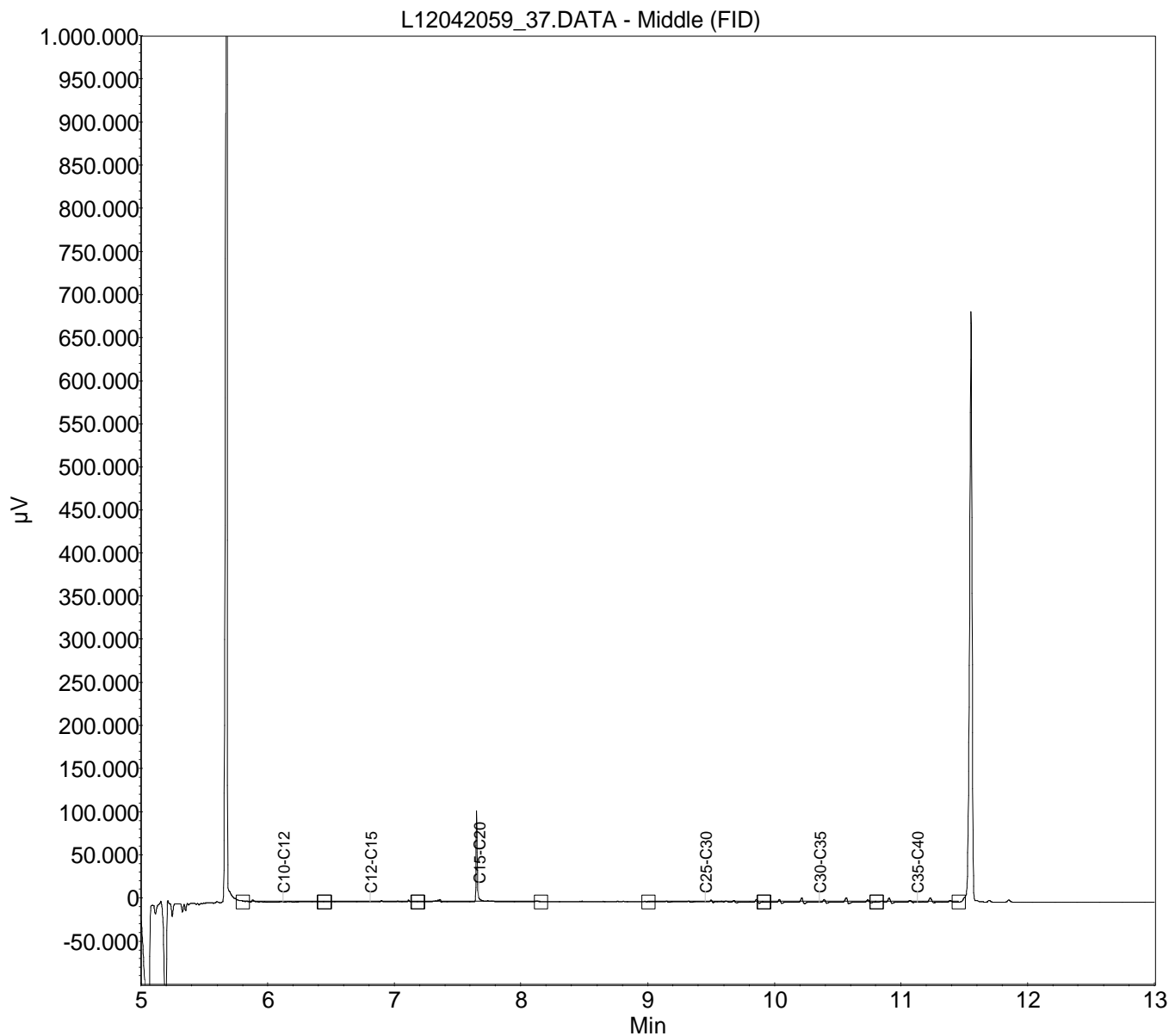
L12042058 grondwater 17/04/2012 01-1-1 01-1-1 01 (170-270)
 L12042059 grondwater 17/04/2012 02-1-1 02-1-1 02 (130-230)

					L12042058	L12042059
Barium [Ba]	Q AS-3110	3 NEN 6966/C1		µg/l	<50.0	<50.0
Cadmium [Cd]	Q AS-3110	3 NEN 6966/C1		µg/l	<0.4	<0.4
Cobalt [Co]	Q AS-3110	3 NEN 6966/C1		µg/l	<20.0	<20.0
Koper [Cu]	Q AS-3110	3 NEN 6966/C1		µg/l	<15.0	<15.0
Kwik niet-vluchtig (Hg)	Q AS-3110	3 NEN-EN-ISO 17852		µg/l	<0.050	<0.050
Lood [Pb]	Q AS-3110	3 NEN 6966/C1		µg/l	<15.0	<15.0
Molybdeen [Mo]	Q AS-3110	3 NEN 6966/C1		µg/l	<5.0	<5.0
Nikkel [Ni]	Q AS-3110	3 NEN 6966/C1		µg/l	<15.0	<15.0
Zink [Zn]	Q AS-3110	3 NEN 6966/C1		µg/l	<65.0	<65.0
Minerale olie C10-C40	Q AS-3110	5 NEN-EN-ISO 9377-2		µg/l	<50.0	<50.0
Benzeen	Q AS-3130	1 NEN-EN-ISO 15680		µg/l	<0.20	<0.20
Tolueen	Q AS-3130	1 NEN-EN-ISO 15680		µg/l	<0.30	0.34
Ethylbenzeen	Q AS-3130	1 NEN-EN-ISO 15680		µg/l	<0.30	<0.30
2-Xyleen (ortho-Xyleen)	Q AS-3130	1 NEN-EN-ISO 15680		µg/l	<0.08	<0.08
Xyleen (som meta + para)	Q AS-3130	1 NEN-EN-ISO 15680		µg/l	0.26	0.3
Xyleen (som)	Q AS-3130	1 NEN-EN-ISO 15680		µg/l	0.32	0.36
Styreen	Q AS-3130	1 NEN-EN-ISO 15680		µg/l	<0.30	<0.30
Naftaleen	Q AS-3130	1 NEN-EN-ISO 15680		µg/l	<0.05	<0.05
Dichloormethaan	Q AS-3130	1 NEN-EN-ISO 15680		µg/l	<0.20	<0.20
Trichloormethaan (Chloroform)	Q AS-3130	1 NEN-EN-ISO 15680		µg/l	<0.60	<0.60
Tetrachloormethaan (Tetra)	Q AS-3130	1 NEN-EN-ISO 15680		µg/l	<0.10	<0.10
1,1-Dichloorethaan	Q AS-3130	1 NEN-EN-ISO 15680		µg/l	<0.60	<0.60
1,2-Dichloorethaan	Q AS-3130	1 NEN-EN-ISO 15680		µg/l	<0.60	<0.60
1,1,1-Trichloorethaan	Q AS-3130	1 NEN-EN-ISO 15680		µg/l	<0.10	<0.10
1,1,2-Trichloorethaan	Q AS-3130	1 NEN-EN-ISO 15680		µg/l	<0.10	<0.10
1,1-Dichlooretheen	Q AS-3130	1 NEN-EN-ISO 15680		µg/l	<0.10	<0.10
cis-1,2-Dichlooretheen	Q AS-3130	1 NEN-EN-ISO 15680		µg/l	<0.10	<0.10
trans-1,2-Dichlooretheen	Q AS-3130	1 NEN-EN-ISO 15680		µg/l	<0.10	<0.10
Dichloorethenen (som)	Q AS-3130	1 NEN-EN-ISO 15680		µg/l	0.21	0.21
Trichlooretheen (Tri)	Q AS-3130	1 NEN-EN-ISO 15680		µg/l	<0.60	<0.60
Tetrachlooretheen (Per)	Q AS-3130	1 NEN-EN-ISO 15680		µg/l	<0.10	<0.10
1,1-Dichloorpropaan	Q AS-3130	1 NEN-EN-ISO 15680		µg/l	<0.25	<0.25
1,2-Dichloorpropaan	Q AS-3130	1 NEN-EN-ISO 15680		µg/l	<0.25	<0.25
1,3-Dichloorpropaan	Q AS-3130	1 NEN-EN-ISO 15680		µg/l	<0.25	<0.25
Dichloorpropaan (som)	Q AS-3130	1 NEN-EN-ISO 15680		µg/l	0.53	0.53
Monochloorbenzeen	Q AS-3130	1 NEN-EN-ISO 15680		µg/l	<0.60	<0.60
1,2-Dichloorbenzeen	Q AS-3130	1 NEN-EN-ISO 15680		µg/l	<0.60	<0.60
1,3-Dichloorbenzeen	Q AS-3130	1 NEN-EN-ISO 15680		µg/l	<0.60	<0.60
1,4-Dichloorbenzeen	Q AS-3130	1 NEN-EN-ISO 15680		µg/l	<0.60	<0.60
Dichloorbenzenen (som)	Q AS-3130	1 NEN-EN-ISO 15680		µg/l	1.26	1.26
Vinylchloride	Q AS-3130	1 NEN-EN-ISO 15680		µg/l	<0.10	<0.10
Tribroommethaan (bromoform)	Q AS-3130	1 NEN-EN-ISO 15680		µg/l	<0.60	<0.60
1,2-Dichlooretheen (som cis + trans)	Q AS-3130	1 NEN-EN-ISO 15680		µg/l	0.14	0.14

Monster: L12042059_37

Verdunning : /

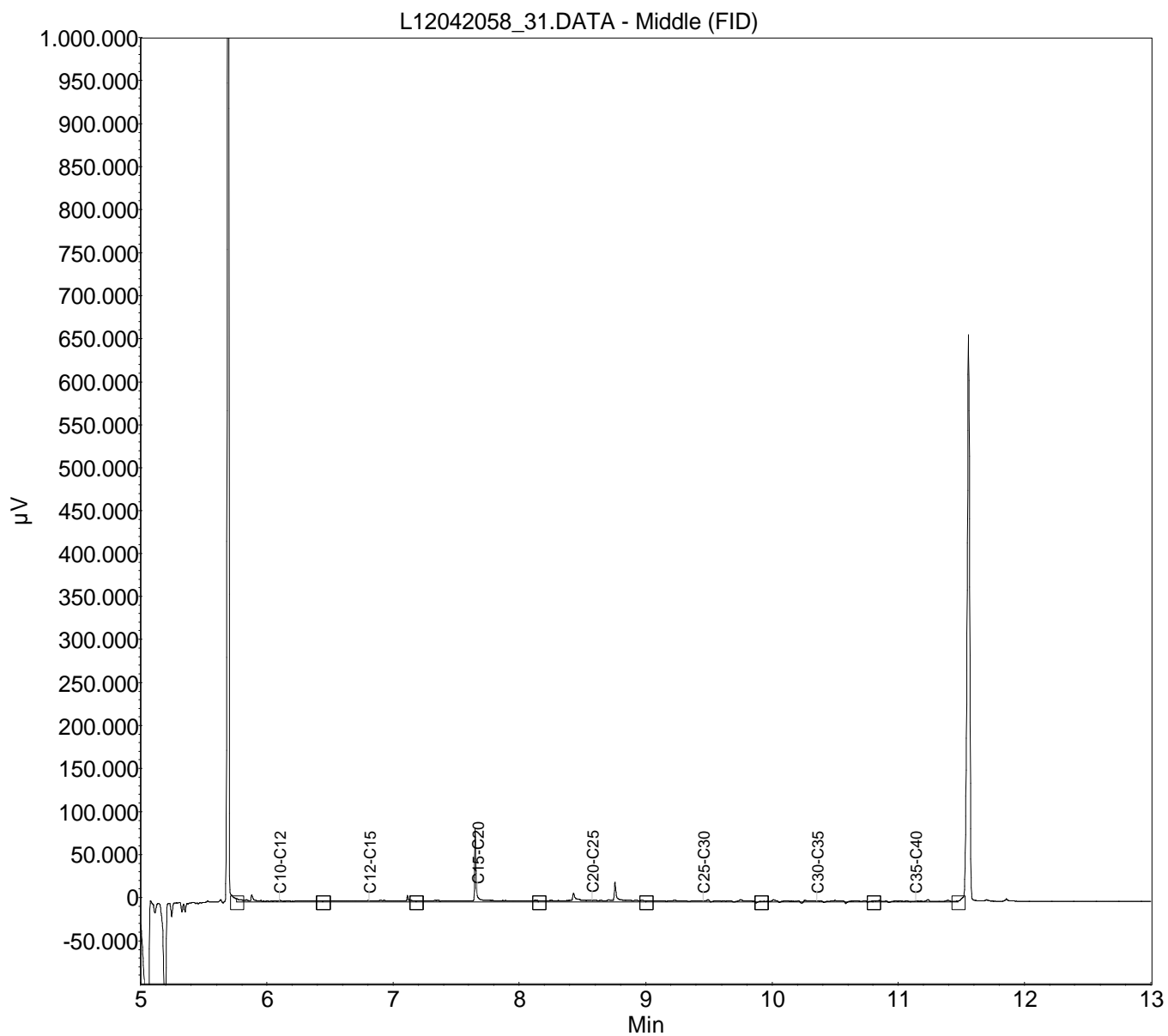
Index	Name	Time [Min]	Quantity [mg/l]	Area % [%]	Area [μ V.Min]	Height [μ V]
1	C10-C12	6.12	0.00	0.984	14.9	1489.7
2	C12-C15	6.81	0.00	0.765	11.6	1503.7
3	C15-C20	7.67	0.00	77.056	1164.7	104580.7
4	C25-C30	9.46	0.00	2.507	37.9	2460.3
5	C30-C35	10.36	0.00	10.508	158.8	4044.7
6	C35-C40	11.13	0.00	8.179	123.6	3656.7
Total			0.00	100.000	1511.5	117735.8



Monster: L12042058_31

Verdunning : /

Index	Name	Time [Min]	Quantity [mg/l]	Area % [%]	Area [μ V.Min]	Height [μ V]
1	C10-C12	6.10	0.06	11.034	1126.0	8422.6
2	C12-C15	6.81	0.07	12.575	1283.3	7563.6
3	C15-C20	7.67	0.15	26.121	2665.6	86499.6
4	C20-C25	8.58	0.12	20.882	2131.0	23114.6
5	C25-C30	9.46	0.07	12.042	1228.9	2670.6
6	C30-C35	10.36	0.05	9.681	988.0	2679.6
7	C35-C40	11.14	0.04	7.665	782.2	2949.6
Total			0.56	100.000	10205.0	133900.3



BIJLAGE 4
TOETSINGSTABEL WET BODEMBESCHERMING

Circulaire bodemsanering 2009

Tabel 1 Streefwaarden grondwater en interventiewaarden grond en grondwater 9

Gehalten in grond zijn weergegeven voor standaardbodem (10% organische stof en 25% lutum)

Stofnaam	Streefwaarde grondwater ⁷ ondiep (< 10 m –mv) (µg/l)	Landelijke achtergrond concentratie grondwater (AC) diep (> 10 m –mv) (µg/l)	Streefwaarde grondwater ⁷ (incl. AC) diep (> 10 m –mv) (µg/l)	Interventiewaarden	
				grond (mg/kg d.s.)	grondwater (µg/l)
1 Metalen					
Antimoon	-	0,09	0,15	22	20
Arseen	10	7	7,2	76	60
Barium	50	200	200	- ⁸	625
Cadmium	0,4	0,06	0,06	13	6
Chroom	1	2,4	2,5	-	30
Chroom III	-	-	-	180	-
Chroom VI	-	-	-	78	-
Kobalt	20	0,6	0,7	190	100
Koper	15	1,3	1,3	190	75
Kwik	0,05	-	0,01	-	0,3
Kwik (anorganisch)	-	-	-	36	-
Kwik (organisch)	-	-	-	4	-
Lood	15	1,6	1,7	530	75
Molybdeen	5	0,7	3,6	190	300
Nikkel	15	2,1	2,1	100	75
Zink	65	24	24	720	800

Gehalten in grond zijn weergegeven voor standaardbodem (10% organische stof en 25% lutum)

Stofnaam	Streefwaarde grondwater ⁷ (µg/l)	Interventiewaarden grond (mg/kg d.s.)	grondwater (µg/l)
2. Overige anorganische stoffen			
Chloride (mg Cl/l)	100 mg/l	-	-
Cyanide (vrij)	5	20	1.500
Cyanide (complex)	10	50	1.500
Thiocyanaat	-	20	1.500
3. Aromatische verbindingen			
Benzeen	0,2	1,1	30
Ethylbenzeen	4	110	150
Tolueen	7	32	1.000
Xylenen (som) ¹	0,2	17	70
Styreen (vinylbenzeen)	6	86	300
Fenol	0,2	14	2.000
Cresolen (som) ¹	0,2	13	200

Circulaire bodemsanering 2009

Tabel 1 (vervolg) Streefwaarden grondwater en interventiewaarden grond en grondwater

Gehalten in grond zijn weergegeven voor standaardbodem (10% organische stof en 25% lutum)

Stofnaam	Streefwaarde grondwater ⁷ (µg/l)	Interventiewaarden grond (mg/kg d.s.)	grondwater (µg/l)
4. Polycyclische Aromatische Koolwaterstoffen (PAK's)⁵			
Naftaleen	0,01	-	70
Fenantreen	0,003*	-	5
Antraceen	0,0007*	-	5
Fluorantheen	0,003	-	1
Chryseen	0,003*	-	0,2
Benzo(a)antraceen	0,0001*	-	0,5
Benzo(a)pyreen	0,0005*	-	0,05
Benzo(k)fluorantheen	0,0004*	-	0,05
Indeno(1,2,3cd)pyreen	0,0004*	-	0,05
Benzo(ghi)peryleen	0,0003	-	0,05
PAK's (totaal) (som 10) ¹	-	40	-
5. Gechloreerde koolwaterstoffen			
a. (vluchtige) koolwaterstoffen			
Monochlooretheen (Vinylchloride) ²	0,01	0,1	5
Dichloormethaan	0,01	3,9	1.000
1,1-dichloorethaan	7	15	900
1,2-dichloorethaan	7	6,4	400
1,1-dichlooretheen ²	0,01	0,3	10
1,2-dichlooretheen (som) ¹	0,01	1	20
Dichloorpropanen (som) ¹	0,8	2	80
Trichloormethaan (chloroform)	6	5,6	400
1,1,1-trichloorethaan	0,01	15	300
1,1,2-trichloorethaan	0,01	10	130
Trichlooretheen (Tri)	24	2,5	500
Tetrachloormethaan (Tetra)	0,01	0,7	10
Tetrachlooretheen (Per)	0,01	8,8	40
b. chloorbenzenen⁵			
Monochloorbenzeen	7	15	180
Dichloorbenzenen (som) ¹	3	19	50
Trichloorbenzenen (som) ¹	0,01	11	10
Tetrachloorbenzenen (som) ¹	0,01	2,2	2,5
Pentachloorbenzenen	0,003	6,7	1
Hexachloorbenzeen	0,00009*	2,0	0,5
c. chloorfenolen⁵			
Monochloorfenolen(som) ¹	0,3	5,4	100
Dichloorfenolen(som) ¹	0,2	22	30
Trichloorfenolen(som) ¹	0,03*	22	10
Tetrachloorfenolen(som) ¹	0,01*	21	10
Pentachloorfenol	0,04*	12	3
d. polychloorbifenylen (PCB's)			
PCB's (som 7) ¹	0,01*	1	0,01

Circulaire bodemsanering 2009

Tabel 1 (vervolg) Streefwaarden grondwater en interventiewaarden grond en grondwater

Gehalten in grond zijn weergegeven voor standaardbodem (10% organische stof en 25% lutum)

Stofnaam	Streefwaarde grondwater ⁷ (µg/l)	Interventiewaarden grond (mg/kg d.s.)	grondwater (µg/l)
e. Overige gechlorideerde koolwaterstoffen			
Monochlooranilinen (som) ₁	-	50	30
Dioxine (som I-TEQ) ₁	-	0,00018	nvt ₆
Chlooraftaleen (som) ₁	-	23	6
6. Bestrijdingsmiddelen			
a. organochloorbestrijdingsmiddelen			
Chlooraan (som) ₁	0,02 ng/l*	4	0,2
DDT (som) ₁	-	1,7	-
DDE (som) ₁	-	2,3	-
DDD (som) ₁	-	34	-
DDT/DDE/DDD (som) ₁	0,004 ng/l*	-	0,01
Aldrin	0,009 ng/l*	0,32	-
Dieldrin	0,1 ng/l*	-	-
Endrin	0,04 ng/l*	-	-
Drins (som) ₁	-	4	0,1
α-endosulfan	0,2 ng/l*	4	5
α-HCH	33 ng/l	17	-
β-HCH	8 ng/l	1,6	-
γ-HCH (lindaan)	9 ng/l	1,2	-
HCH-verbindingen (som) ₁	0,05	-	1
Heptachloor	0,005 ng/l*	4	0,3
Heptachloorepoxide (som) ₁	0,005 ng/l*	4	3
b. organofosforpesticiden			
-			
c. organotin bestrijdingsmiddelen			
Organotinverbindingen (som) ₁	0,05* – 16 ng/l	2,5	0,7
d. chloorfenoxo-azijnzuur herbiciden			
MCPA	0,02	4	50
e. overige bestrijdingsmiddelen			
Atrazine	29 ng/l	0,71	150
Carbaryl	2 ng/l*	0,45	50
Carbofuran ₂	9 ng/l	0,017	100

Circulaire bodemsanering 2009

Tabel 1 (vervolg) Streefwaarden grondwater en interventiewaarden grond en grondwater

Gehalten in grond zijn weergegeven voor standaardbodem (10% organische stof en 25% lutum)

Stofnaam	Streefwaarde	Interventiewaarden	
	grondwater ⁷ (µg/l)	grond (mg/kg d.s.)	grondwater (µg/l)
7. Overige stoffen			
Asbest ³	-	100	-
Cyclohexanon	0,5	150	15.000
Dimethyl ftalaat	-	82	-
Diethyl ftalaat	-	53	-
Di-isobutyl ftalaat	-	17	-
Dibutyl ftalaat	-	36	-
Butyl benzylftalaat	-	48	-
Dihexyl ftalaat	-	220	-
Di(2-ethylhexyl)ftalaat	-	60	-
Ftalaten (som) ¹	0,5	-	5
Minerale olie ⁴	50	5.000	600
Pyridine	0,5	11	30
Tetrahydrofuran	0,5	7	300
Tetrahydrothiofeen	0,5	8,8	5.000
Tribroommethaan (bromoform)	-	75	630

- * Getalswaarde beneden de detectielimiet/bepalingsondergrens of meetmethode ontbreekt
- 1 Voor de samenstelling van de somparameters wordt verwezen naar bijlage N van de Regeling bodemkwaliteit (VROM, 2007). Bij het berekenen van een somwaarde worden voor de individuele componenten de resultaten < vereiste rapportagegrens AS3000 vermenigvuldigd met 0,7. Indien alle individuele waarden als onderdeel van de berekende waarde het resultaat < vereiste rapportagegrens AS3000 hebben, mag de beoordelaar ervan uit gaan dat de kwaliteit van de grond of het grondwater voldoet aan de van toepassing zijnde normwaarde. Indien er voor een of meer individuele componenten een of meer gemeten gehalten (zonder < teken) zijn, dan dient de berekende waarde te worden getoetst aan de van toepassing zijnde normwaarde. Deze regel geldt ook als gemeten gehalten lager zijn dan de vereiste rapportagegrens. Het verkregen toetsingsresultaat, op basis van een berekende somwaarde waarin voor een of meer individuele componenten is gerekend met een waarde van 0,7 maal de rapportagegrens, heeft geen verplichtend karakter. De onderzoeker heeft de vrijheid onderbouwd te concluderen dat het betreffende monster niet in die mate is verontreinigd als het toetsingsresultaat aangeeft. Dit geldt bijvoorbeeld als bij een meting van PAK in het grondwater alleen naftaleen in een licht verhoogde concentratie is aangetoond en de overige PAK een waarde '< vereiste rapportagegrens AS3000' hebben. Voor die overige PAK worden dan relatief hoge gehalten berekend (door de vermenigvuldiging met 0,7), waarvan kan worden onderbouwd dat die gehalten niet in het grondwater aanwezig zullen zijn gezien de immobiliteit van de betreffende stoffen.
- 2 De Interventiewaarde voor grond voor deze stoffen is gelijk of kleiner dan de bepalingsgrens (intralaboratorium reproduceerbaarheid). Indien de stof wordt aangetoond moeten de risico's nader worden onderzocht. Bij het aantreffen van vinylchloride of 1,1-dichlooretheen in grond moet tevens het grondwater worden onderzocht.
- 3 Gewogen norm (concentratie serpentijn asbest + 10 x concentratie amfibool asbest)

Circulaire bodemsanering 2009

- 4 De definitie van minerale olie wordt beschreven bij de analysenorm. Indien er sprake is van verontreiniging met mengsels (bijvoorbeeld benzine of huisbrandolie) dan dient naast het alkaangehalte ook het gehalte aan aromatische en/of polycyclische aromatische koolwaterstoffen te worden bepaald. Met deze somparameter is om praktische redenen volstaan. Nadere toxicologische en chemische differentiatie wordt bestudeerd.
- 5 Voor grondwater zijn effecten van PAK's, chloorbenzenen en chloorfenolen indirect, als fractie van de individuele interventiewaarde, optelbaar (dat wil zeggen 0,5 x interventiewaarde stof A heeft evenveel effect als 0,5 x interventiewaarde stof B). Dit betekent dat een somformule gebruikt moet worden om te beoordelen of van overschrijding van de interventiewaarde sprake is. Er is sprake van overschrijding van de interventiewaarde voor de som van een groep stoffen indien $\Sigma(C_i/l_i) > 1$, waarbij C_i = gemeten concentratie van een stof uit een betreffende groep en l_i = interventiewaarde voor de betreffende stof uit de betreffende groep.
- 6 Voor grondwater is er een indicatief niveau voor ernstige verontreiniging
- 7 De Streefwaarden grondwater voor een aantal stoffen zijn lager dan de vereiste rapportagegrens in AS3000. Dit betekent dat deze Streefwaarden strenger zijn dan het niveau waarop betrouwbaar (routinematig) kan worden gemeten. De laboratoria moeten minimaal voldoen aan de vereiste rapportagegrens in AS3000. Het hanteren van een strengere rapportagegrens mag ook, mits de gehanteerde analysemethode voldoet aan AS3000. Bij het beoordelen van het meetresultaat '< rapportagegrens AS3000' mag de beoordelaar ervan uitgaan dat de kwaliteit van het grondwater voldoet aan de Streefwaarde. Indien het laboratorium een gemeten gehalte rapporteert (zonder < teken), moet dit gehalte aan de Streefwaarde worden getoetst, ook als dit gehalte lager is dan de vereiste rapportagegrens AS3000
- 8 De norm voor barium is tijdelijk ingetrokken. Gebleken is dat de interventiewaarde voor barium lager was dan het gehalte dat van nature in de bodem voorkomt. Indien er sprake is van verhoogde bariumgehalten ten opzichte van de natuurlijke achtergrond als gevolg van een antropogene bron, kan dit gehalte worden beoordeeld op basis van de voormalige interventiewaarde voor barium van 920 mg/kg d.s. Deze voormalige interventiewaarde is op dezelfde manier onderbouwd als de interventiewaarden voor de meeste andere metalen en is voor barium inclusief een natuurlijk achtergrondgehalte van 190 mg/kg d.s.
- 9 Indien het laboratorium een waarde '< dan een verhoogde rapportagegrens' aangeeft (hoger dan de rapportagegrens AS3000), dan dient de betreffende verhoogde rapportagegrens te worden vermenigvuldigd met 0,7. De zo verkregen waarde (of hiermee berekende somwaarde) wordt getoetst aan de van toepassing zijnde normwaarde. Een dergelijke verhoogde rapportagegrens kan optreden bij de analyse van een zeer sterk verontreinigd monster of een monster met afwijkende samenstelling. Het zo verkregen toetsingsresultaat heeft geen verplichtend karakter. De onderzoeker heeft de vrijheid onderbouwd te concluderen dat het betreffende monster niet goed kan worden beoordeeld.

Indicatieve niveaus voor ernstige verontreiniging (INEV'S)

Voor de stoffen in tabel 2 zijn indicatieve niveaus voor ernstige verontreiniging opgenomen. Het betreffen stoffen van de tweede, derde en vierde tranche afleiding interventiewaarden. Op basis van twee redenen is een indicatief niveau voor ernstige verontreiniging aangegeven en geen interventiewaarde:

- 1 er zijn geen gestandaardiseerde meet- en analysevoorschriften beschikbaar of binnenkort te verwachten;
- 2 de ecotoxicologische onderbouwing van de interventiewaarde is niet aanwezig of minimaal en in het laatste geval lijkt het erop dat de ecotoxicologische effecten kritischer zijn dan de humaan toxicologische effecten.
De ecotoxicologische onderbouwing dient te voldoen aan de volgende criteria:
 - a. er dienen minimaal 4 toxiciteitsgegevens beschikbaar te zijn voor minimaal twee taxonomische groepen;
 - b. voor metalen dienen alle gegevens betrekking te hebben op het compartiment bodem;
 - c. voor organische stoffen mogen maximaal twee gegevens via evenwichtspartitie uit gegevens voor het compartiment water zijn afgeleid;
 - d. er dienen minimaal twee gegevens voor individuele soorten beschikbaar te zijn. Indien aan een of meerdere van deze criteria niet is voldaan en indien ecotoxicologische effecten kritischer zijn dan humaan toxicologische effecten, wordt volstaan met het vaststellen van een indicatief niveau voor ernstige verontreiniging.

De indicatieve niveaus hebben een grotere mate van onzekerheid dan de interventiewaarden. De status van de indicatieve niveaus is daarom niet gelijk aan de status van de interventiewaarde. Over- of onderschrijding van de indicatieve niveaus heeft derhalve niet direct consequenties voor wat betreft het nemen van een beslissing over de ernst van de verontreiniging door het bevoegd gezag. Het bevoegd gezag dient daarom naast de indicatieve niveaus ook andere overwegingen te betrekken bij de beslissing of er sprake is van ernstige verontreiniging. Hierbij kan gedacht worden aan:

- nagaan of er op basis van andere stoffen sprake is van ernstige verontreiniging en spoed tot saneren. Op verontreinigde locaties komen vaak meerdere stoffen tegelijk voor. Indien voor andere stoffen wel interventiewaarden zijn vastgesteld kan op basis van deze stoffen nagegaan worden of er sprake is van ernstige verontreiniging en spoed tot saneren. In zo'n geval is een risicoschatting voor de stoffen waarvoor slechts een indicatief niveau is aangegeven minder relevant. Indien op basis van andere stoffen geen sprake blijkt te zijn van ernstige verontreiniging en spoed tot saneren, is een risicoschatting voor de stoffen waarvoor slechts een indicatief niveau is aangegeven wel belangrijk;
- een ad hoc bepaling van de actuele risico's. Bij de bepaling van actuele risico's ten behoeve van het vaststellen van de spoed tot saneren spelen naast toxicologische criteria ook andere locatiegebonden factoren een rol. Het gaat hierbij bijvoorbeeld om de blootstellingsmogelijkheden, het gebruik van de locatie of de oppervlaktes van de verontreiniging. Dergelijke factoren kunnen vaak goed bepaald worden waardoor het ondanks de onzekerheid met betrekking tot de indicatieve niveaus toch mogelijk is een redelijke schatting van de actuele risico's uit te voeren. Het verdient aanbeveling hierbij gebruik te maken van bioassays, omdat hiermee niet alleen de onzekerheden in de ecotoxicologische onderbouwing maar ook de onzekerheden ten gevolge van het gestandaardiseerde meet- en analysevoorschriften ontweken worden.
- aanvullend onderzoek naar de risico's van de stof. Er kunnen aanvullende toxiciteitsexperimenten uitgevoerd worden om een betere schatting van de risico's van de stof te kunnen maken.

De INEV's zijn niet geëvalueerd en blijven gelijk aan de INEV's zoals opgenomen in de Circulaire streefwaarden en interventiewaarden bodemsanering (2000). Enkele voormalige interventiewaarden zijn omgezet in INEV's. Dit wordt toegelicht in het NOBO-rapport: VROM,

Circulaire bodemsanering 2009

2008, in druk: NOBO: Normstelling en bodemkwaliteitsbeoordeling. Onderbouwing en beleidsmatige keuzes voor de bodemnormen in 2005, 2006 en 2007. Alleen voor MTBE is het INEV voor grondwater aangepast naar de waarde die is genoemd in de Circulaire zorgplicht Wbb bij MTBE- en ETBE-verontreinigingen (Staatscourant 18 december 2008, nr. 2139).

Tabel 2 Streefwaarden grondwater en indicatieve niveaus voor ernstige verontreinigings

Gehalten in grond zijn weergegeven voor standaardbodem (10% organische stof en 25% lutum)

Stofnaam	Streefwaarde		Indicatief niveau voor ernstige verontreiniging	
	grondwater ondiep ⁴ (< 10m -mv) (µg/l)	diep ⁴ (>10 m -mv) (µg/l)	grond (mg/kg d.s.)	grondwater (µg/l)
1 Metalen				
Beryllium	-	0,05*	30	15
Seleen	-	0,07	100	160
Tellurium	-	-	600	70
Thallium	-	2*	15	7
Tin	-	2,2*	900	50
Vanadium	-	1,2	250	70
Zilver	-	-	15	40

Tabel 2 Streefwaarden grondwater en indicatieve niveaus voor ernstige verontreinigings

Gehalten in grond zijn weergegeven voor standaardbodem (10% organische stof en 25% lutum)

Stofnaam	Streefwaarde		Indicatief niveau voor ernstige verontreiniging	
	grondwater ⁴ (µg/l)		grond (mg/kg d.s.)	grondwater (µg/l)
3. Aromatische verbindingen				
Dodecylbenzeen	-		1.000	0,02
Aromatische oplosmiddelen ¹	-		200	150
Dihydroxybenzenen (som) ³	-		8	-
Catechol (o-dihydroxybenzeen)	0,2		-	1.250
Resorcinol (m-dihydroxybenzeen)	0,2		-	600
Hydrochinon (p-dihydroxybenzeen)	0,2		-	800
5. Gechlloreerde koolwaterstoffen				
Dichlooranilinen	-		50	100
Trichlooranilinen	-		10	10
Tetrachlooranilinen	-		30	10
Pentachlooranilinen	-		10	1
4-chloormethylfenolen	-		15	350
Dioxine (som I-TEQ) ²	-		nvt ⁵	0,001 ng/l
6. Bestrijdingsmiddelen				
Azinfosmethyl	0,1 ng/l *		2	2
Maneb	0,05 ng/l*		22	0,1

Circulaire bodemsanering 2009

Tabel 2 (vervolg) Streefwaarden grondwater en indicatieve niveaus voor ernstige verontreiniging

Gehalten in grond zijn weergegeven voor standaardbodem (10% organische stof en 25% lutum)

Stofnaam	Streefwaarde		Indicatief niveau voor ernstige verontreiniging	
	grondwater ⁴ (µg/l)		grond (mg/kg d.s.)	grondwater (µg/l)
7. Overige verbindingen				
Acrylonitril	0,08		0,1	5
Butanol	-		30	5.600
1,2 butylacetaat	-		200	6.300
Ethylacetaat	-		75	15.000
Diethyleen glycol	-		270	13.000
Ethyleen glycol	-		100	5.500
Formaldehyde	-		0,1	50
Isopropanol	-		220	31.000
Methanol	-		30	24.000
Methylethylketon	-		35	6.000
Methyl-tert-buthyl ether (MTBE)	-		100	9.400

- * Getalswaarde beneden de detectielimiet/bepalingsondergrens of meetmethode ontbreekt
- 1 Onder aromatische oplosmiddelen wordt een standaardmengsel van stoffen, aangeduid als 'C9-aromatic naphta' verstaan zoals gedefinieerd door de International Research and Development Corporation: o-xyleen 3,2%, i-isopropylbenzeen 2,74%, n-propylbenzeen 3,97%, 1-methyl-4-ethylbenzeen 7,05%, 1-methyl-3-ethylbenzeen 15,1%, 1-methyl-2-ethylbenzeen 5,44%, 1,3,5-trimethylbenzeen 8,37%, 1,2,4-trimethylbenzeen 40,5%, 1,2,3-trimethylbenzeen 6,18% en > alkylbenzenen 6,19%.
- 2 Voor de samenstelling van de somparameters wordt verwezen naar bijlage N van de Regeling bodemkwaliteit (VROM, 2007). Bij het berekenen van een somwaarde worden voor de individuele componenten de resultaten < vereiste rapportagegrens AS3000 vermenigvuldigd met 0,7. Indien alle individuele waarden als onderdeel van de berekende waarde het resultaat < vereiste rapportagegrens AS3000 hebben, mag de beoordelaar ervan uit gaan dat de kwaliteit van de grond of het grondwater voldoet aan de van toepassing zijnde normwaarde. Indien er voor een of meer individuele componenten een of meer gemeten gehalten (zonder < teken) zijn, dan dient de berekende waarde te worden getoetst aan de van toepassing zijnde normwaarde. Deze regel geldt ook als gemeten gehalten lager zijn dan de vereiste rapportagegrens. Het verkregen toetsingsresultaat, op basis van een berekende somwaarde waarin voor een of meer individuele componenten is gerekend met een waarde van 0,7 maal de rapportagegrens, heeft geen verplichtend karakter. De onderzoeker heeft de vrijheid onderbouwd te concluderen dat het betreffende monster niet in die mate is verontreinigd als het toetsingsresultaat aangeeft.
- 3 Onder dihydroxybenzenen (som) wordt verstaan: de som van catechol, resorcinol en hydrochinon.

Circulaire bodemsanering 2009

- 4 De Streefwaarden grondwater voor een aantal stoffen zijn lager dan de vereiste rapportagegrens in AS3000. Dit betekent dat deze Streefwaarden strenger zijn dan het niveau waarop betrouwbaar (routinematig) kan worden gemeten. De laboratoria moeten minimaal voldoen aan de vereiste rapportagegrens in AS3000. Het hanteren van een strengere rapportagegrens mag ook, mits de gehanteerde analysemethode voldoet aan AS3000. Bij het beoordelen van het meetresultaat '< rapportagegrens AS3000' mag de beoordelaar ervan uitgaan dat de kwaliteit van het grondwater voldoet aan de Streefwaarde. Indien het laboratorium een gemeten gehalte rapporteert (zonder < teken), moet dit gehalte aan de Streefwaarde worden getoetst, ook als dit gehalte lager is dan de vereiste rapportagegrens AS3000.
- 5 Voor grond is er een interventiewaarde.
- 6 Indien het laboratorium een waarde '< dan een verhoogde rapportagegrens' aangeeft (hoger dan de rapportagegrens AS3000), dan dient de betreffende verhoogde rapportagegrens te worden vermenigvuldigd met 0,7. De zo verkregen waarde (of hiermee berekende somwaarde) wordt getoetst aan de van toepassing zijnde normwaarde. Een dergelijke verhoogde rapportagegrens kan optreden bij de analyse van een zeer sterk verontreinigd monster of een monster met afwijkende samenstelling. Het zo verkregen toetsingsresultaat heeft geen verplichtend karakter. De onderzoeker heeft de vrijheid onderbouwd te concluderen dat het betreffende monster niet goed kan worden beoordeeld.

Toetsingscriteria vanuit het Besluit bodemkwaliteit en de Regeling bodemkwaliteit

Het beleid met betrekking tot het op een milieuhygiënisch verantwoorde wijze toepassen van grond in of op de bodem of in het oppervlaktewater is vastgelegd in het Besluit bodemkwaliteit.

Generiek beleid

Wanneer geen gebiedsspecifiek beleid is vastgesteld, geldt automatisch het generieke beleid. Hiervoor zijn landelijke generieke waarden in de Regeling Bodemkwaliteit vastgelegd. Het toetsingskader is gebaseerd op een klassenindeling voor chemische kwaliteit én bodemfunctie. Uitgangspunt hierbij is dat de bodemkwaliteit moet aansluiten op het gebruik van de bodem en dat de bodemkwaliteit niet verslechterd.

Figuur 5.2 Bodemfuncties en bodemfunctieklassen

BODEMFUNCTIES (GEBIEDSSPECIFIEK BELEID)	BODEMFUNCTIEKLASSEN (GENERIEK BELEID)
1. Wonen met tuin 2. Plaatsen waar kinderen spelen 3. Groen met natuurwaarden	Wonen
4. Ander groen, bebouwing, infrastructuur en industrie	Industrie
5. Moestuinen en volkstuinten 6. Natuur 7. Landbouw	(Kwaliteit toe te passen grond en baggerspecie moet voldoen aan Achtergrondwaarden)

Gebiedsspecifiek beleid

Naast het landelijk geldende, generieke beleid, kan een gemeente ervoor kiezen om gebiedsspecifiek beleid toe te passen. Hierbij kan een gemeente bijvoorbeeld voor een bepaald gebied verhoogde achtergrondwaarden vaststellen voor enkele parameters. Hiertoe maakt de gemeente gebruik van een bodemkwaliteitskaart. Aangezien het voornoemde beleid per gemeente verschilt en afhankelijk is van diverse factoren, is hier verder niet op ingegaan.

Bijlage B, behorende bij hoofdstuk 4 van de Regeling bodemkwaliteit Achtergrondwaarden en maximale waarden voor grond en baggerspecie

Tabel 1. Normwaarden voor toepassen van grond of baggerspecie op of in de bodem, voor de bodem waarop grond of bagger wordt toegepast en voor verspreiden van baggerspecie over het aangrenzende perceel (voor standaardbodem in mg/kg/ds).

Stof (1)	Achter grond waarden	Maximale waarden voor verspreiden van baggerspecie over aangrenzende perceel ²	Maximale waarden bodemfunctie klasse wonen	Maximale waarden bodemfunctie klasse industrie	Maximale waarden grootschalige toepassing op of in de bodem	
	mg/kg ds	mg/kg ds	Maximale waarden kwaliteitsklasse wonen	Maximale waarden kwaliteitsklasse industrie	mg/kg L/S 10	Emissie-toetswaarden
1. Metalen						
antimoon (Sb)	4,0*		15	22	0,070	9
arseen (As)	20	X	27	76	0,61	42
barium (Ba)	190	395	550	920	4,1	413
cadmium (Cd)	0,60	X en 7,5	1,2	4,3	0,051	4,3
chrom (Cr)	55	X	62	180	0,17	180
kobalt (Co)	15	25	35	190	0,24	130
koper (Cu)	40	X	54	190	1,0	113
kwik (Hg)	0,15	X	0,83	4,8	0,49	4,8
lood (Pb)	50	X	210	530	15	308
molybdeen (Mo)	1,5 *	5	88	190	0,48	105
nikkel (Ni)	35	X	39	100	0,21	100
tin (Sn)	6,5		190	900	0,093	450
vanadium (V)	80		97	250	1,9	146
zink (Zn)	140	X	200	720	2,1	430
2. Overige anorganische stoffen						
chloride ³					-	
cyanide (vrij) ⁴	3,0		3,0	20	n.v.t.	n.v.t.
cyanide (complex) ⁵	5,5		5,5	50	n.v.t.	n.v.t.
thiocyanaten (som)	6,0		6,0	20	n.v.t.	n.v.t.
3. Aromatische stoffen						
benzeen	0,20 *		0,20	1	n.v.t.	n.v.t.
ethylbenzeen	0,20 *		0,20	1,25	n.v.t.	n.v.t.
tolueen	0,20 *		0,20	1,25	n.v.t.	n.v.t.
xylenen (som)	0,45 *		0,45	1,25	n.v.t.	n.v.t.
styreen (vinylbenzeen)	0,25 *		0,25	86	n.v.t.	n.v.t.
fenol	0,25		0,25	1,25	n.v.t.	n.v.t.
cresolen (som)	0,30 *		0,30	5	n.v.t.	n.v.t.
dodecylbenzeen	0,35 *		0,35	0,35	n.v.t.	n.v.t.
aromatische oplosmiddelen	2,5 *		2,5	2,5	n.v.t.	n.v.t.
4. Polycyclische aromatische koolwaterstoffen (PAK's)						
naftaleen		X			n.v.t.	n.v.t.
fenantreen		X			n.v.t.	n.v.t.
antraceen		X			n.v.t.	n.v.t.
fluorantheen		X			n.v.t.	n.v.t.
chryseen		X			n.v.t.	n.v.t.
benzo(a)antraceen		X			n.v.t.	n.v.t.
benzo(a)pyreen		X			n.v.t.	n.v.t.
benzo(k)fluorantheen		X			n.v.t.	n.v.t.
indeno(1,2,3cd)pyreen		X			n.v.t.	n.v.t.
benzo(ghi)peryleen		X			n.v.t.	n.v.t.
PAK's totaal (som 10)	1,5		6,8	40	n.v.t.	n.v.t.
5. Gechloreerde koolwaterstoffen						
a. (vluchtige) chloorkoolwaterstoffen						
monochlooretheen (vinylchloride)	0,10 *		0,10	0,1	n.v.t.	n.v.t.
dichloormethaan	0,10 *		0,10	3,9	n.v.t.	n.v.t.
1,1-dichloorethaan	0,20 *		0,20	0,20	n.v.t.	n.v.t.
1,2-dichloorethaan	0,20 *		0,20	4	n.v.t.	n.v.t.
1,1-dichlooretheen ⁷	0,30 *		0,30	0,30	n.v.t.	n.v.t.
1,2-dichlooretheen (som)	0,30 *		0,30	0,30	n.v.t.	n.v.t.
dichloorpropanen (som)	0,80 *		0,80	0,80	n.v.t.	n.v.t.
trichloormethaan (chloroform)	0,25 *		0,25	3	n.v.t.	n.v.t.
1,1,1-trichloorethaan	0,25 *		0,25	0,25	n.v.t.	n.v.t.
1,1,2-trichloorethaan	0,30 *		0,30	0,30	n.v.t.	n.v.t.
trichlooretheen (Tri)	0,25 *		0,25	2,5	n.v.t.	n.v.t.
tetrachloormethaan (Tetra)	0,30 *		0,30	0,7	n.v.t.	n.v.t.
tetrachlooretheen (Per)	0,15 *		0,15	4	n.v.t.	n.v.t.

	Achter grond waarden	Maximale waarden voor verspreiden van baggerspecie over aangrenzende perceel ²	Maximale waarden	Maximale waarden	Maximale waarden	
			waarden bodemfunctie klasse wonen	waarden bodemfunctie klasse industrie	grootschalige toepassing op of in de bodem	Emissie-toetswaarden
Stof (1)	mg/kg ds	mg/kg ds	mg/kg ds	mg/kg ds	mg/kg L/S 10	mg/kg ds
b. chloorbenzenen						
monochloorbenzeen	0,20 *		0,20	5	n.v.t.	n.v.t.
dichloorbenzenen (som)	2,0 *		2,0	5	n.v.t.	n.v.t.
trichloorbenzenen (som)	0,015 *		0,015	5	n.v.t.	n.v.t.
tetrachloorbenzenen (som)	0,0090 *		0,0090	2,2	n.v.t.	n.v.t.
pentachloorbenzeen	0,0025		0,0025	5	n.v.t.	n.v.t.
hexachloorbenzeen	0,0085	X	0,027	1,4	n.v.t.	n.v.t.
chloorbenzenen (som)						
c. chloorfenolen						
monochloorfenolen (som)	0,045		0,045	5,4	n.v.t.	n.v.t.
dichloorfenolen (som)	0,20 *		0,20	6	n.v.t.	n.v.t.
trichloorfenolen (som)	0,0030 *		0,0030	6	n.v.t.	n.v.t.
tetrachloorfenolen (som)	0,015 *		1	6	n.v.t.	n.v.t.
pentachloorfenol	0,0030 *	X	1,4	5	n.v.t.	n.v.t.
chloorfenolen (som)						
d. polychloorbifenylen (PCB's)						
PCB 28		X				
PCB 52		X				
PCB 101		X				
PCB 118		X				
PCB 138		X				
PCB 153		X				
PCB 180		X				
PCB's (som 7)	0,020		0,020	0,5	n.v.t.	n.v.t.
e. overige gechlloreerde koolwaterstoffen						
monochlooranilinen (som)	0,20 *		0,20	0,20	n.v.t.	n.v.t.
pentachlooraniline	0,15 *		0,15	0,15	n.v.t.	n.v.t.
dioxine (som I-TEQ)	0,000055 *		0,000055	0,000055	n.v.t.	n.v.t.
chloornaftaleen (som)	0,070 *		0,070	10	n.v.t.	n.v.t.
6. Bestrijdingsmiddelen						
a. organochloorbestrijdingsmiddelen						
chlooraandaan (som)	0,0020	X	0,0020	0,0020	n.v.t.	n.v.t.
DDT (som)	0,20	X	0,20	1	n.v.t.	n.v.t.
DDE (som)	0,10	X	0,13	1,3	n.v.t.	n.v.t.
DDD (som)	0,020	X	0,84	34	n.v.t.	n.v.t.
DDT/DDE/DDD (som)					n.v.t.	n.v.t.
aldrin		X			n.v.t.	n.v.t.
dieldrin		X			n.v.t.	n.v.t.
endrin		X			n.v.t.	n.v.t.
isodrin		X			n.v.t.	n.v.t.
telodrin		X			n.v.t.	n.v.t.
drins (som)	0,015		0,04	0,14	n.v.t.	n.v.t.
endosulfansulfaat		X			n.v.t.	n.v.t.
α-endosulfan	0,00090	X	0,00090	0,00090	n.v.t.	n.v.t.
α-HCH	0,0010	X	0,0010	0,5	n.v.t.	n.v.t.
β-HCH	0,0020	X	0,0020	0,5	n.v.t.	n.v.t.
γ-HCH (lindaan)	0,0030	X	0,04	0,5	n.v.t.	n.v.t.
δ-HCH		X			n.v.t.	n.v.t.
HCH-verbindingen (som)					n.v.t.	n.v.t.
heptachloor	0,00070	X	0,00070	0,00070	n.v.t.	n.v.t.
heptachloorepoxide	0,0020	X	0,0020	0,0020	n.v.t.	n.v.t.
hexachloorbutadieen	0,003 *	X			n.v.t.	n.v.t.
organochloorhoudende bestrijdingsmiddelen (som landbodern)	0,40				n.v.t.	n.v.t.
b. organofosforpesticiden						
azinfos-methyl	0,0075*		0,0075	0,0075	n.v.t.	n.v.t.
c. organotin bestrijdingsmiddelen						
organotin verbindingen (som)8	0,15		0,5	2,59	n.v.t.	n.v.t.
tributyltin (TBT)8	0,065		0,065	0,065	n.v.t.	n.v.t.
d. chloorfenoxo-azijnzuur herbiciden						
MCPA	0,55 *		0,55	0,55	n.v.t.	n.v.t.

Stof (1)	Achter grond waarden	Maximale waarden voor verspreiden van baggerspecie over aangrenzende perceel ²	Maximale waarden bodemfunctie klasse wonen	Maximale waarden bodemfunctie klasse industrie	Maximale waarden grootschalige toepassing op of in de bodem	
	mg/kg ds	mg/kg ds	Maximale waarden kwaliteitsklasse wonen	Maximale waarden kwaliteitsklasse industrie	Maximale emissie-waarden	Emissie-toetswaarden
	mg/kg ds	mg/kg ds	mg/kg ds	mg/kg ds	mg/kg L/S 10	mg/kg ds
e. overige bestrijdingsmiddelen						
atrazine	0,035 *		0,035	0,5	n.v.t.	n.v.t.
carbaryl	0,15 *		0,15	0,45	n.v.t.	n.v.t.
carbofuran ⁷	0,017 *		0,017	0,017	n.v.t.	n.v.t.
4-chloormethylfenolen (som)	0,60 *		0,60	0,60	n.v.t.	n.v.t.
niet chloorhoudende bestrijdings-middelen (som)	0,090 *		0,090	0,5	n.v.t.	n.v.t.
7. Overige stoffen						
asbest ¹⁵	-	-	100	100	n.v.t.	n.v.t.
cyclohexanon ¹¹	2,0 *		2,0	150	n.v.t.	n.v.t.
dimethyl ftalaat ¹¹	0,045 *		9,2	60	n.v.t.	n.v.t.
diethyl ftalaat ¹¹	0,045 *		5,3	53	n.v.t.	n.v.t.
di-isobutylftalaat ¹¹	0,045 *		1,3	17	n.v.t.	n.v.t.
dibutyl ftalaat ¹¹	0,070 *		5,0	36	n.v.t.	n.v.t.
butyl benzylftalaat ¹¹	0,070 *		2,6	48	n.v.t.	n.v.t.
dihexyl ftalaat ¹¹	0,070 *		18	60	n.v.t.	n.v.t.
di(2-ethylhexyl)ftalaat ¹¹	0,045 *		8,3	60	n.v.t.	n.v.t.
minerale olie ^{12, 13}	190	3000	190	500	n.v.t.	n.v.t.
pyridine	0,15 *		0,15	1	n.v.t.	n.v.t.
tetrahydrofuran	0,45		0,45	2	n.v.t.	n.v.t.
tetrahydrothiofeen	1,5 *		1,5	8,8	n.v.t.	n.v.t.
tribroommethaan (bromoform)	0,20 *		0,20	0,20	n.v.t.	n.v.t.
ethyleenglycol	5,0		5,0	5,0	n.v.t.	n.v.t.
diethyleenglycol	8,0		8,0	8,0	n.v.t.	n.v.t.
acrylonitril	2,0 *		2,0	2,0	n.v.t.	n.v.t.
formaldehyde	2,5 *		2,5	2,5	n.v.t.	n.v.t.
isopropanol (2-propanol)	0,75		0,75	0,75	n.v.t.	n.v.t.
methanol	3,0		3,0	3,0	n.v.t.	n.v.t.
butanol (1-butanol)	2,0 *		2,0	2,0	n.v.t.	n.v.t.
butylacetaat	2,0 *		2,0	2,0	n.v.t.	n.v.t.
ethylacetaat	2,0 *		2,0	2,0	n.v.t.	n.v.t.
methyl-tert-butyl ether (MBTE)	0,20 *		0,20	0,20	n.v.t.	n.v.t.
methylethylketon	2,0 *		2,0	2,0	n.v.t.	n.v.t.

Opmerking: Voor het vaststellen van een overschrijding van de waarden en het omgaan met rapportagegrenzen en aantoonbaarheidsgrenzen is [bijlage G, onder IV](#), van toepassing.

Verklaring symbolen in tabel 1:

- ¹ Voor de definitie van somparameters wordt verwezen naar [bijlage N](#) van deze regeling. De definitie van sommige somparameters is verschillend voor de landbodem en de waterbodem. Achter de somparameter wordt vermeld welke van de twee definities gehanteerd moet worden.
- ² De msPAF wordt berekend voor de met x aangegeven stoffen. Indien geen waarde wordt ingevuld (bijvoorbeeld omdat de stof niet gemeten wordt) wordt gerekend met 0,7 * bepalingsgrens (intralaboratorium reproduceerbaarheid). De baggerspecie voldoet aan de maximale waarden voor verspreiden van baggerspecie op het aangrenzende perceel indien:
 - * de gehalten van de gemeten stoffen lager zijn dan de Interventiewaarde bodem, niet zijnde de bodem onder oppervlaktewater, en
 - * voor organische stoffen: msPAF < 20%, en
 - * voor metalen: msPAF < 50%, waarbij voor cadmium een maximum gehalte geldt.

Voor gemeten stoffen die geen deel uitmaken van de msPAF-berekening geldt de achtergrondwaarde (m.u.v. somparameters waarbij de individuele parameters onderdeel uitmaken van de msPAF-berekening en de overige in tabel 1 genoemde metalen). Minerale olie maakt geen deel uit van de msPAF-berekening. In plaats van de Achtergrondwaarde geldt voor deze stof de waarde, die vermeld is in de kolom 'Maximale waarden voor verspreiden van baggerspecie over aangrenzend perceel'. Voor toetsing aan Achtergrondwaarden worden de toetsingsregels van de Achtergrondwaarden toegepast.

Uit artikel 36 van het Besluit vloeit voort dat naast de msPAF toetsing ook een toets moet plaatsvinden aan de Interventiewaarden bodem. Ook voor metalen waarvoor geen Maximale waarden voor verspreiden over het aangrenzend perceel is opgenomen, is toetsing aan de Interventiewaarden bodem noodzakelijk. Voor metalen waar geen Interventiewaarden bodem zijn vastgesteld, dienen de Maximale waarden bodemfunctieklasse industrie te worden gehanteerd. Voor het verspreiden op het aangrenzend perceel zal binnen enkele jaren de bestaande risicobenadering (msPAF) aan worden gevuld met de metalen die daar nog geen onderdeel van uitmaken en waarvoor in deze tabel geen Maximale waarden voor verspreiden van baggerspecie op het aangrenzend perceel zijn vastgesteld.

- 3 Voor het toepassen van zeezand geldt de norm 200 mg/kg ds. Bij het toepassen van zeezand op plaatsen waar een direct contact is of mogelijk is met brak oppervlaktewater of zeewater met van nature een chloride-gehalte van meer dan 5000 mg/l, geldt voor chloride geen maximale waarde.
- 4 Bij gehalten die de Achtergrondwaarde overschrijden moet rekening worden gehouden met de mogelijkheid van uitdamping. Wanneer uitdamping naar binnenlucht zou kunnen optreden, moet bij overschrijding van de Achtergrondwaarde worden gemeten in de bodemlucht en moet worden getoetst aan de TCL (Toxicologisch Toelaatbare Concentratie in Lucht).
- 5 Het gehalte cyanide-complex is gelijk aan het gehalte cyanide-totaal minus het gehalte cyanide-vrij, bepaald conform NEN 6655. Indien geen cyanide-vrij wordt verwacht, mag het gehalte cyanide-complex gelijk worden gesteld aan het gehalte cyanide-totaal (en hoeft dus alleen het gehalte cyanide-totaal te worden gemeten).
- 6 De Achtergrondwaarde van deze somparameter gaat uit van de aanwezigheid van meerdere van de 16 componenten, die tot deze somparameter worden gerekend (zie bijlage N). De hoogte van de Achtergrondwaarde is gebaseerd op de som van de bepalingsgrenzen vermenigvuldigd met 0,7. Sommige componenten zijn tevens individueel genormeerd. Binnen de somparameter mag de Achtergrondwaarde van de individueel genormeerde componenten niet worden overschreden. Hetzelfde geldt voor de Maximale waarde wonen en de Maximale waarde industrie. Voor de componenten, die niet individueel zijn genormeerd, geldt per component een maximum gehalte van 0,45 mg/kg ds, zowel voor de Achtergrondwaarde als de Maximale waarden wonen en industrie.
- 7 De maximale waarden bodemfunctieklasse wonen en industrie van deze stoffen zijn gelijk aan de interventiewaarden bodemsanering en zijn gelijk of kleiner dan de bepalingsgrens (intralaboratorium reproduceerbaarheid). Indien de stof wordt aangetoond moeten de risico's nader worden onderzocht. Bij het aantreffen van vinylchloride of 1,1-dichlooretheen moet tevens het grondwater worden onderzocht.
- 8 De eenheid voor organotinverbindingen is mg Sn/kg ds, met uitzondering van de normwaarden met voetnoot 9.
- 9 De eenheid van de Maximale Waarde Industrie voor organotinverbindingen (som) is mg organotin/kg ds.
- 10 Zijnde het gehalte serpentijnasbest plus tienmaal het gehalte amfiboolasbest. Deze eis bedraagt 0 mg/kg d.s. indien niet is voldaan aan [artikel 2, onder b, van het Productenbesluit Asbest](#).
- 11 Het is onzeker of de Achtergrondwaarden en Maximale waarden wonen voor de ftalaten meetbaar zijn. Toekomstige ervaringen moeten uitwijzen of sprake is van een knelpunt.
- 12 Minerale olie heeft betrekking op de som van de (al dan niet) vertakte alkanen. Indien er enigerlei vorm van verontreiniging met minerale olie wordt aangetoond in grond/baggerspecie, dan dient naast het gehalte aan minerale olie ook het gehalte aan aromatische en/of polycyclische aromatische koolwaterstoffen bepaald te worden.
- 13 Voor het toepassen van baggerspecie in grootschalige toepassingen geldt voor minerale olie een maximale waarde van 2.000 mg/kg ds.
- * Achtergrondwaarde is gebaseerd op de bepalingsgrens (intralaboratorium reproduceerbaarheid), omdat onvoldoende data beschikbaar zijn om een betrouwbare P95 af te leiden.

Bodemtypecorrectie

Bijlage G. , behorende bij [artikel 4.2.1](#) en [4.2.2](#)

I. Formules bodemtypecorrectie bodem, bij toepassing van grond of baggerspecie volgens de toetsingskaders in paragraaf 2 en 3 van afdeling 2 van hoofdstuk 4 van het Besluit

De normwaarden voor toepassen van grond of baggerspecie op of in de bodem, zoals aangeduid in [tabel 1 van bijlage B](#), zijn afhankelijk van het lutumgehalte en/of het organisch stofgehalte.

De formules voor correctie van de meetwaarden in grond en baggerspecie voor het bodemtype zijn overeenkomstig de formules hiervoor in [bijlage 1 van de Circulaire bodemsanering 2009](#).

Bij de beoordeling van de kwaliteit van de bodem of de partij toe te passen grond of baggerspecie, worden de in de tabellen opgenomen normwaarden (achtergrondwaarden en maximale waarden voor een standaardbodem) omgerekend naar de normwaarden voor de betreffende bodem, respectievelijk de partij toe te passen of te verspreiden grond of baggerspecie. Hierbij wordt gebruik gemaakt van de gemeten gehalten aan organisch stof en lutum van de bodem, respectievelijk de partij toe te passen of te verspreiden grond en baggerspecie. De omgerekende maximale waarden kunnen vervolgens met de gemeten gehalten worden vergeleken. Hierbij is het percentage aan organisch stof bepaald volgens NEN 5754. Hierbij is het gehalte aan lutum: het gewichtspercentage minerale bestanddelen met een diameter kleiner dan 2 µm betrokken op het totale drooggewicht van de grond.

Metalen

Bij de omrekening van de normwaarden voor metalen worden de volgende bodemtypecorrectieformule gebruikt:

$$(MW)_{b,g,bs} = (MW)_{sb} \times \left\{ \frac{(A + (B \times \%lutum) + (C \times \%organisch\ stof))}{(A + (B \times 25) + (C \times 10))} \right\}$$

Waarin:

- $(MW)_{b,g,bs}$ = maximale waarde of achtergrondwaarde die geldt voor de plaats van toepassen, respectievelijk voor de toe te passen of te verspreiden partij grond of baggerspecie, gecorrigeerd op basis van rekenkundige gemiddelde van het lutum- en organisch stofgehalte zoals gemeten in de bodem, respectievelijk de toe te passen grond of baggerspecie
- $(MW)_{sb}$ = maximale waarde of achtergrondwaarde voor de standaardbodem, die geldt als toepassingseis voor de plaats van toepassen
- % lutum = gemeten percentage lutum in de te beoordelen bodem, grond of baggerspecie. Voor bodem, grond of baggerspecie met een gemeten lutumgehalte van minder dan 2% wordt met een lutumgehalte van 2% gerekend.
Voor thermisch gereinigde grond en baggerspecie geldt de volgende uitzondering:
Bij de omrekening van de normwaarden voor Barium, wordt indien het lutumpercentage lager is dan 10%, met een lutumpercentage van 10% gerekend.
- % organisch stof = gemeten percentage organisch stof in de te beoordelen bodem, grond of baggerspecie. Voor bodem, grond of baggerspecie met een gemeten organisch gehalte van minder dan 2% wordt met een organisch stofgehalte van 2% gerekend.
- A,B,C = stof afhankelijke constanten voor metalen (zie tabel 1)

Tabel 1. Stofafhankelijke constanten voor metalen

Stof	A	B	C
Arseen	15	0,4	0,4
Barium	30	5	0
Beryllium	8	0,9	0
Cadmium	0,4	0,007	0,021
Chroom	50	2	0
Kobalt	2	0,28	0
Koper	15	0,6	0,6
Kwik	0,2	0,0034	0,0017
Lood	50	1	1
Nikkel	10	1	0
Tin	4	0,6	0
Vanadium	12	1,2	0
Zink	50	3	1,5

noot

¹Voor antimoon, molybdeen en thallium wordt geen bodemtypecorrectie gehanteerd

Organische verbindingen

Bij de omrekening naar standaardbodem voor organische verbindingen, met uitzondering van PAK's, wordt gebruik gemaakt van de volgende bodemtypecorrectieformule:

$$(MW)_{b,g,bs} = (MW)_{sb} \times (\% \text{organisch stof} / 10)$$

Waarin:

$(MW)_{b,g,bs}$	=	maximale waarde of achtergrondwaarde die geldt voor de plaats van toepassen, respectievelijk voor de toe te passen of te verspreiden partij grond of baggerspecie, gecorrigeerd op basis van rekenkundige gemiddelde van het lutum- en organisch stofgehalte zoals gemeten in de toe te passen grond of baggerspecie
$(MW)_{sb}$	=	maximale waarde of achtergrondwaarde voor de standaardbodem, die geldt als toepassingseis voor de plaats van toepassen
% organisch stof	=	gemeten percentage organisch stof in de te beoordelen bodem, grond of baggerspecie. Voor bodem, grond of baggerspecie met gemeten organische stofgehalte van meer dan 30% respectievelijk minder dan 2%, wordt met organisch stofgehalten van 30%, respectievelijk 2% gerekend.

PAK's

Bij PAK's is de wijze van correctie naar de standaardbodem afhankelijk van het percentage organisch stof.

Voor PAK's wordt geen bodemtypecorrectie voor bodems met een organisch stofgehalte tot 10% toegepast.

Tussen de 10% en 30% organisch stofgehalte wordt de volgende bodemtypecorrectieformule gebruikt:

$$(MW)_{b,g,bs} = (MW)_{sb} \times (\% \text{organisch stof} / 10)$$

Waarin:

$(MW)_{b,g,bs}$	=	maximale waarde of achtergrondwaarde die geldt voor de plaats van toepassen, respectievelijk voor de toe te passen of te verspreiden partij grond of baggerspecie, gecorrigeerd op basis van rekenkundige gemiddelde van het lutum- en organisch stofgehalte zoals gemeten in de bodem, respectievelijk de toe te passen grond of baggerspecie
$(MW)_{sb}$	=	maximale waarde of achtergrondwaarde voor de standaardbodem, die geldt als toepassingseis voor de plaats van toepassen
% organisch stof	=	gemeten percentage organisch stof in de te beoordelen bodem, grond of baggerspecie

Voor bodems met een organisch stofgehalte vanaf 30% wordt de volgende bodemtypecorrectieformule gehanteerd:

$$(MW)_{b,g,bs} = (MW)_{sb} \times 3$$

Waarin:

$(MW)_{b,g,bs}$	=	maximale waarde of achtergrondwaarde die geldt voor de plaats van toepassen, respectievelijk voor de toe te passen of te verspreiden partij grond of baggerspecie, gecorrigeerd op basis van rekenkundige gemiddelde van het lutum- en organisch stofgehalte zoals gemeten in de bodem, respectievelijk de toe te passen grond of baggerspecie
$(MW)_{sb}$	=	maximale waarde of achtergrondwaarde voor de standaardbodem, die geldt als toepassingseis voor de plaats van toepassen
% organisch stof	=	gemeten percentage organisch stof in de te beoordelen bodem, grond of baggerspecie

Achtergrondwaarde (grond) en streefwaarde (grondwater)

De achtergrondwaarden (grond) en streefwaarden (grondwater) geven het niveau aan waarbij sprake is van een duurzame bodemkwaliteit. Alle functionele eigenschappen voor mens, dier en plant worden op dit niveau nog vervuld. Bij de opstelling van de achtergrond- en streefwaarden is gebruik gemaakt van gegevens omtrent aan de bodem te stellen milieuhygiënische randvoorwaarden vanuit andere beleidsterreinen, zoals drinkwaternormen, oppervlaktewaternormen en reeds geformuleerde beleidsdoelstellingen ten aanzien van nitraat en fosfaat. Voor zware metalen, arseen en fluor zijn waarden afgeleid uit een analyse van veldgegevens afkomstig uit relatief onbelaste landelijke gebieden en als schoon beschouwde waterbodems.

Criterium voor nader onderzoek (tussenwaarde)

Als uitgangspunt voor het uitvoeren van aanvullend (nader) onderzoek wordt de tussenwaarde gehanteerd. Een dergelijk concentratieniveau (halverwege de achtergrond- dan wel streefwaarde en de interventiewaarde) geeft aanleiding om de chemische kwaliteit van de bodem nader te onderzoeken, waarbij het onderzoek zich richt op het vaststellen van de mate en de ernst van de verontreiniging. De ernst van de verontreiniging wordt bepaald aan de hand van de ingeschatte volumens aan verontreinigingen op basis van de horizontale en verticale kartering (zie onder).

Interventiewaarde

De interventiewaarden geven aan wanneer de functionele eigenschappen die de bodem heeft voor mens, plant of dier ernstig zijn of dreigen te worden verminderd. Deze waarden zijn voor de mens gebaseerd op studies naar de maximale hoeveelheden die iemand via alle mogelijke blootstellingroutes tot zich kan nemen. Ecotoxicologische effecten zijn gekwantificeerd in de vorm van dié gehalten in de bodem waarbij 50% van de (potentieel) aanwezige soorten negatieve effecten kan ondervinden.

De uiteindelijke interventiewaarden zijn gebaseerd op de resultaten van de RIVM-studie (rapportnummer 725201007), waarbij een integratie van de humaan- en ecotoxicologische effecten heeft plaatsgevonden. Daarnaast hebben het advies van de Technische Commissie Bodembescherming en de resultaten van een omvangrijke discussieronde met belanghebbenden over de RIVM-studie bij het vaststellen van de uiteindelijke interventiewaarden een belangrijke rol gespeeld.

De daadwerkelijk optredende blootstelling dient vergeleken te worden met het toxicologische onderbouwde maximaal toelaatbaar risiconiveau (MTR) voor de mens. Bij overschrijding hiervan is sprake van een geval van ernstige bodemverontreiniging.

Om van een geval van ernstige bodemverontreiniging te spreken, dient voor ten minste één stof de gemiddelde concentratie van minimaal 25 m³ grond en/of 100 m³ grondwater (bodenvolume) hoger te zijn dan de desbetreffende interventiewaarde (zie protocollen voor oriënterend en nader onderzoek). De hiervoor genoemde waarden gelden als een gemiddelde. Indien bijvoorbeeld bij puntbronnen van verontreiniging waarschijnlijk is dat bij uitblijven van maatregelen op korte termijn bodemverontreiniging op genoemde schaal kan optreden, is eveneens sprake van ernstige verontreiniging.

Indicatieve niveaus voor ernstige verontreiniging

Voor een aantal stoffen hebben de voorstellen van het RIVM niet geleid tot vastgestelde interventiewaarden. Voor deze stoffen zijn zogenaamde indicatieve niveaus voor ernstige verontreiniging aangegeven. De indicatieve niveaus hebben vanwege het ontbreken van gestandaardiseerde meetvoorschriften en/of voldoende ecotoxicologische informatie een grotere mate van onzekerheid dan interventiewaarden zoals voor andere stoffen. De status van de indicatieve niveaus is daarom niet gelijk aan de status van de interventiewaarden. Over- of onderschrijving van de indicatieve niveaus heeft derhalve niet direct consequenties wat betreft het nemen van een beslissing over de ernst van de verontreiniging door het bevoegd gezag. Naast de indicatieve niveaus dienen daarom ook andere overwegingen te worden betrokken ten behoeve van een uitspraak omtrent de aanwezigheid van een geval van ernstige bodemverontreiniging.

De indicatieve niveaus voor ernstige verontreiniging zijn opgenomen in tabellen 2a en 2b, zijnde indicatieve niveaus voor een ernstige verontreiniging voor een standaardbodem (10% organische stof en 25% lutum).

De indicatieve niveaus voor grond/sediment kennen met uitzondering van het niveau voor zilver een bodemtypecorrectie. Het niveau voor beryllium voor grond/sediment is gerelateerd aan het lutumpercentage van de bodem volgens: $IN_b = 8 + 0,9 \times \% \text{ lutum}$. De indicatieve niveaus voor aromatische verbindingen, gechloteerde koolwaterstoffen, bestrijdingsmiddelen en overige verbindingen zijn gerelateerd aan het organische stofpercentage van de bodem volgens de formule:

$IN_b = IN_s \times (\% \text{ organ. stof}/10)$, waarbij:

IN_b = indicatief niveau voor de te beoordelen bodem (mg/kg)

IN_s = indicatief niveau standaardbodem (mg/kg)

Voor bodems met gemeten percentages organische stof groter dan 30% respectievelijk kleiner dan 2% worden percentages van respectievelijk 30% en 2% aangehouden.

Onder aromatische verbindingen wordt een standaardmengsel van stoffen, aangeduid als "C9 aromatic naphtha", verstaan zoals gedefinieerd door de International Research and Development Corporation: o-xyleen, i-isopropylbenzeen, n-propylbenzeen, 1-methyl-4-ethylbenzeen, 1-methyl-3-ethylbenzeen, 1-methyl-2-ethylbenzeen, 1,3,5-trimethylbenzeen, 1,2,4-trimethylbenzeen, 1,2,3-trimethylbenzeen en alkylbenzenen.

Het indicatieve niveau is uitgedrukt op basis van toxiciteitsequivalenten gebaseerd op de meest toxische verbinding.

Verontreinigende stoffen

Onderstaand is van een aantal, veelvoorkomende en/of kritische, stoffen een beschrijving gegeven. Hierbij wordt ingegaan op onder andere de toxische eigenschappen en de herkomst van de betreffende stoffen.

Minerale oliën

Minerale oliën zijn mengsels van verbindingen die bestaan uit koolwaterstoffen. Onder koolwaterstoffen verstaat men verbindingen die koolstof- en waterstofatomen bezitten. In de milieu-analyse verstaat men hieronder brandstoffen, smeeroliën, oplosmiddelen en teeroliën. Aangezien deze groep van verbindingen meer dan 10.000 componenten omvat worden de analyseresultaten weergegeven als somparameters van verschillende deelfracties tussen C_{10} en C_{40} en totaal. Indicatief kan aan de hand van het oliechromatogram het soort olie worden bepaald.

PAK

Onder PAK worden verstaan Polycyclische Aromatische Koolwaterstoffen, waarbij het gaat om een verbindingsklasse van meer dan 200 stoffen die bestaan uit 2 of meer aan elkaar verbonden benzeenringen. PAK ontstaan bij de onvolledige verbranding van koolwaterstoffen. Ze ontstaan ondermeer bij droge destillatie van steenkool, zoals werd toegepast bij gas- en cokesfabrieken. Daarnaast kunnen zij worden aangetroffen bij de vervaardiging en verwerking van rubber, kunststoffen, verflakken, minerale oliën en teerproducten. Ook door onvolledige verbranding van minerale oliën ontstaan PAK. In de chemische grondstoffenindustrie dienen zij als tussenproducten bij verschillende syntheses, bijvoorbeeld van verfstoffen en farmaceutica. De PAK worden in verschillende categorieën ingedeeld en wel: EPA met 16 PAK; VROM met 10 PAK en Borneff met 6 PAK. Voor een onderzoek conform de onderzoeksnorm NEN 5740 zijn de 10 PAK van VROM (som) bepalend. Het betreft de som van de volgende PAK: antraceen, benzo(a)antraceen, benzo(k)fluorantheen, benzo(a)pyreen, chryseen, fenantreen, fluorantheen, indeno(1,2,3-cd)pyreen, naftaleen, benzo(ghi)peryleen.

Vluchtige Aromatische Koolwaterstoffen (vluchtige aromaten)

De belangrijkste vluchtige aromatische koolwaterstoffen worden ook wel aangeduid als BTEX(N)S (Benzeen, Toluëen, Ethylbenzeen, drie isomeren van Xyleen (Naftaleen) en Styreen). Aromaten worden gewonnen uit steenkoolteer en aardolie. Zij worden met name gebruikt als oplosmiddel voor rubber, was en oliën. Ook worden ze aan brandstoffen, zoals benzine, toegevoegd ter verhoging van het octaan gehalte. In het milieu zijn ze zeer mobiel; in de eerste plaats door de relatief hoge oplosbaarheid in water en voorts door de hoge dampspanning, waardoor ze gemakkelijk de bodemlucht kunnen verontreinigen. In vergelijking met gechlorideerde aromatische verbindingen zijn ze biologisch redelijk afbreekbaar en daarom minder persistent. Vanwege de hoge carcinogeniteit en mutageniteit wordt benzeen als zeer giftig aangemerkt. De overige verbindingen van deze groep worden als minder giftig aangemerkt.

Vluchtige gehalogeneerde koolwaterstoffen (VOC)

Onder vluchtige gehalogeneerde koolwaterstoffen verstaat men organische halogeenvbindingen met een hoge dampspanning. In de regel gaat het hier om chloor- en broomverbindingen met één tot drie koolstofatomen. Zij worden veel gebruikt als ontvettingsmiddelen voor metalen, als chemisch reinigingsmiddel en als oplosmiddel voor verven, lakken en lijmen. Bij de chemische reiniging zijn ze gedurende de laatste jaren vervangen door andere oplosmiddelen. Broomverbindingen worden veelvuldig als brandwerend middel gebruikt. De fluorhoudende verbindingen worden gewoonlijk als een afzonderlijke groep beschouwd. Tot deze groep behoren ook de CFK (Chloor-Fluor-Koolwaterstoffen). Deze verbindingen worden o.a. gebruikt als koelmiddel en als drijfgas in spuitbussen. Joodverbindingen hebben vrijwel geen technische toepassing.

Zware metalen

De metalen vormen een groep van ca. 80 elementen uit het periodiek systeem. De grens tussen metaal en niet-metaal is niet scherp te trekken. Onder de zware metalen verstaat men de metalen met een dichtheid van 5 g/cm^3 . Arseen is hierop een uitzondering; dit element heeft een lagere dichtheid maar wordt om toxicologische redenen tot de zware metalen gerekend. Binnen het milieuhygiënisch bodemonderzoek worden onder de groep zware metalen de volgende stoffen verstaan: barium, cadmium, kobalt, koper, kwik, lood, molybdeen, nikkel en zink. Hoewel veel zware metalen onmisbaar zijn als spoorelementen kunnen bij opname van grotere hoeveelheden acute en chronische vergiftigingsverschijnselen optreden. Metalen worden veelvuldig toegepast in de chemische industrie, bijvoorbeeld voor katalysatoren, pigmenten, legeringen en smeermiddelen en in de metallurgische en galvanische industrie.

EOX (Extraheerbare organohalogenen verbindingen)

De bepaling van EOX is een zogenaamde triggerparameter. Dit houdt in dat met één waarde een indicatie wordt verkregen omtrent de aanwezigheid van stoffen binnen een groep van verbindingen met deels overeenkomstige chemisch/fysische eigenschappen. Bepaald wordt het totale gehalte aan halogenen. De gevonden waarde wordt berekend als chloor. Overschrijding van de triggerwaarde leidt niet tot de conclusie van verontreiniging van de grond maar tot de noodzaak voor aanvullend onderzoek. Hierin moet worden nagegaan of de overschrijding het gevolg is van een verontreiniging door middel van aanvullend chemisch onderzoek dan wel sprake is van een natuurlijke oorzaak.

OCB (Organochloor-bestrijdingsmiddelen)

Eén van de twee groepen van persistente organische pollutanten, de zgn. POP's, zijn de organohalogeenvbindingen. Deze grote groep is te verdelen in diverse soorten verontreinigende stoffen zoals PCB (polychloorbifenylen), dioxines, furanen en organochloor-bestrijdingsmiddelen.

Onder de organochloor-bestrijdingsmiddelen worden de, tegenwoordig verboden, chloorhoudende gewasbeschermingsmiddelen verstaan. Organochloor-bestrijdingsmiddelen zijn werkzaam tegen plantaardige en dierlijke organismen die een bedreiging vormen voor de gewenste kwaliteit en kwantiteit van planten, dieren en goederen die zorgen voor ons voedsel of voor andere behoeften.

Deze bestrijdingsmiddelen dienen meestal tegen onkruid (herbiciden), insecten (insecticiden), schimmels (fungiciden) en/of bacteriën (bactericiden). Aangezien deze verontreinigingen niet of nauwelijks oplosbaar zijn in water, is de biologische afbreekbaarheid gering, waardoor een aantal bestrijdingsmiddelen persistent worden. Hierdoor ontstaat accumulatie van de betreffende POP's in het leefmilieu. Dergelijke verontreinigingen hopen zich op in de voedselketen (voornamelijk in vetweefsel), waardoor zelfs kleine hoeveelheden in het milieu kunnen leiden tot hoge gehalten in mens en dier die bovenaan de voedselketen staan.

Een voorbeeld hiervan is DDT dat al lang is verboden maar nog steeds in het milieu aanwezig is. Hoge gehalten aan bestrijdingsmiddelen in de bodem zijn met name aangetroffen op landbouwpercelen. DDT kent verschillende ruimtelijke structuren (isomeren), waarvan p,p-DDT (pesticide) de meest voorkomende isomeer is. DDE en DDD en de betreffende isomeren zijn (bio)chemische afbraakproducten (metabolieten) van DDT, hoewel DDD ook zelf als pesticide is gebruikt.

Vanwege de veelzijdigheid van de gebruikte chemische producten met hun eventuele technische neven- en (bio)chemische afbraakproducten bestaat het OCB analysepakket uit diverse chloorhoudende bestrijdingsmiddelen. Het betreft een twintigtal stoffen met onder andere HCH's, DDT, DDE en DDD.

Lutumgehalte

Het lutumgehalte van een bodem (fractie < 2µm) is een maat voor het gehalte aan kleimineralen die door hun fysische en chemische eigenschappen in staat zijn bepaalde stoffen, zoals zware metalen, te binden. De streef- en interventiewaarden zijn voor een groot aantal stoffen gerelateerd aan het lutumgehalte omdat de fixatie (adsorptie) van die stof toeneemt met een toenemend lutumgehalte.

Organisch stofgehalte

Het organische stofgehalte van een bodem is een maat voor het gehalte aan organische bestanddelen van een bodem. In een bodem zijn dit vaak humus, humuszuren en fulvazuren. Ook verteerde en onverteerde organisch materiaal, zoals plantenresten, worden tot organische stof gerekend. De streef- en interventiewaarden zijn, net als bij het lutumgehalte, voor een groot aantal stoffen gerelateerd aan het organische stofgehalte omdat de fixatie van die stof toeneemt met een toenemend organische stofgehalte.

BIJLAGE 5.1
GECORRIGEERDE TOETSINGSWAARDEN
WET BODEMBESCHERMING EN
TOETSINGSRESULTATEN GROND

Projectnaam Herenweg (Bredeschool) te Warmond
 Projectcode 1202E096

Tabel 1: Aangetroffen gehalten in grond met beoordeling conform de Wet Bodembescherming

Monsternummer	M01	M02	M03	M04
Boring	04,05,07,09,13,18	01,03,06,08,10,11	02,12,14,15,16,17, 19	04,09,10,18
Bodemtype	ZS1H1	ZS1H1	ZS1H1	ZS1H1
Zintuiglijk	BA6			BA6
Van (cm-mv)	0	0	0	50
Tot (cm-mv)	57	57	55	150
Humus (% op ds)	2	2	2.13	2
Lutum (% op ds)	2	2	2	2
Metalen				
Barium [Ba]	mg/kg ds < 20,0	< 20,0	< 20,0	< 20,0
Cadmium [Cd]	mg/kg ds < 0,20 <AW	< 0,20 <AW	< 0,20 <AW	< 0,20 <AW
Kobalt [Co]	mg/kg ds 2,5 <AW	1,8 <AW	2,4 <AW	2,1 <AW
Koper [Cu]	mg/kg ds < 5,0 <AW	5,2 <AW	7,8 <AW	5,7 <AW
Kwik [Hg]	mg/kg ds 0,0514 <AW	< 0,0500 <AW	0,0765 <AW	0,0539 <AW
Lood [Pb]	mg/kg ds 26,5 <AW	16,5 <AW	37,9 *	21,6 <AW
Molybdeen [Mo]	mg/kg ds < 1,5 <AW	< 1,5 <AW	< 1,5 <AW	< 1,5 <AW
Nikkel [Ni]	mg/kg ds 5,8 <AW	4,8 <AW	5,1 <AW	5,3 <AW
Zink [Zn]	mg/kg ds 41,6 <AW	22,3 <AW	27,8 <AW	28,7 <AW
PAK				
Anthraceen	mg/kg ds 0,023 GTA	< 0,010	0,01 GTA	< 0,010
Benzo(a)anthraceen	mg/kg ds 0,095 GTA	< 0,010	0,03 GTA	0,015 GTA
Benzo(a)pyreen	mg/kg ds 0,06 GTA	< 0,010	0,022 GTA	0,011 GTA
Benzo(g,h,i)peryleen	mg/kg ds 0,022 GTA	< 0,010	0,013 GTA	< 0,010
Benzo(k)fluorantheen	mg/kg ds 0,042 GTA	< 0,010	0,018 GTA	< 0,010
Chryseen	mg/kg ds 0,105 GTA	< 0,010	0,049 GTA	0,027 GTA
Fenanthreen	mg/kg ds 0,06 GTA	< 0,010	0,037 GTA	0,014 GTA
Fluorantheen	mg/kg ds 0,166 GTA	0,01 GTA	0,069 GTA	0,032 GTA
Indeno-(1,2,3-c,d)pyreen	mg/kg ds 0,021 GTA	< 0,010	0,011 GTA	< 0,010
Naftaleen	mg/kg ds 0,034 GTA	< 0,010	< 0,010	< 0,010
PAK 10 VROM	mg/kg ds 0,627 <AW	0,07 <AW	0,267 <AW	0,134 <AW
Gechloreerde koolwaterstoffen				
PCB (som 7)	mg/kg ds 0,0039 <AW	0,0039 <AW	0,0039 <AW	0,0039 <AW
PCB 180	mg/kg ds < 0,0008 GTA	< 0,0008 GTA	< 0,0008 GTA	< 0,0008 GTA
PCB 153	mg/kg ds < 0,0008 GTA	< 0,0008 GTA	< 0,0008 GTA	< 0,0008 GTA
PCB 138	mg/kg ds < 0,0008 GTA	< 0,0008 GTA	< 0,0008 GTA	< 0,0008 GTA
PCB 118	mg/kg ds < 0,0008 GTA	< 0,0008 GTA	< 0,0008 GTA	< 0,0008 GTA
PCB 101	mg/kg ds < 0,0008 GTA	< 0,0008 GTA	< 0,0008 GTA	< 0,0008 GTA
PCB 52	mg/kg ds < 0,0008 GTA	< 0,0008 GTA	< 0,0008 GTA	< 0,0008 GTA
PCB 28	mg/kg ds < 0,0008 GTA	< 0,0008 GTA	< 0,0008 GTA	< 0,0008 GTA
Overig				
Droge stof	% m/m 89,7 GTA	88,1 GTA	86,6 GTA	89,1 GTA
Overige (organische) verbindingen				
Minerale olie C10 - C40	mg/kg ds < 20,0 <AW	< 20,0 <AW	< 20,0 <AW	< 20,0 <AW

Tabel 2: Aangetroffen gehalten in grond met beoordeling conform de Wet Bodembescherming

Monsternummer	M05		
Boring	18	01,02,03,09,11,16,	
Bodemtype	ZS2H1		
Zintuiglijk			
Van (cm-mv)	40		
Tot (cm-mv)	170		
Humus (% op ds)	2		
Lutum (% op ds)	2		
Metalen			
Barium [Ba]	mg/kg ds	< 20,0	
Cadmium [Cd]	mg/kg ds	< 0,20	<AW
Kobalt [Co]	mg/kg ds	1,6	<AW
Koper [Cu]	mg/kg ds	9,9	<AW
Kwik [Hg]	mg/kg ds	0,139	*
Lood [Pb]	mg/kg ds	41,3	*
Molybdeen [Mo]	mg/kg ds	< 1,5	<AW
Nikkel [Ni]	mg/kg ds	< 4,0	<AW
Zink [Zn]	mg/kg ds	32,4	<AW
PAK			
Anthraceen	mg/kg ds	0,018	GTA
Benzo(a)anthraceen	mg/kg ds	0,036	GTA
Benzo(a)pyreen	mg/kg ds	0,024	GTA
Benzo(g,h,i)peryleen	mg/kg ds	0,01	GTA
Benzo(k)fluorantheen	mg/kg ds	0,017	GTA
Chryseen	mg/kg ds	0,048	GTA
Fenanthreen	mg/kg ds	0,046	GTA
Fluorantheen	mg/kg ds	0,078	GTA
Indeno-(1,2,3-c,d)pyreen	mg/kg ds	0,01	GTA
Naftaleen	mg/kg ds	< 0,010	
PAK 10 VROM	mg/kg ds	0,294	<AW
Gechlororeerde koolwaterstoffen			
PCB (som 7)	mg/kg ds	0,0039	<AW
PCB 180	mg/kg ds	< 0,0008	GTA
PCB 153	mg/kg ds	< 0,0008	GTA
PCB 138	mg/kg ds	< 0,0008	GTA
PCB 118	mg/kg ds	< 0,0008	GTA
PCB 101	mg/kg ds	< 0,0008	GTA
PCB 52	mg/kg ds	< 0,0008	GTA
PCB 28	mg/kg ds	< 0,0008	GTA
Overig			
Droge stof	% m/m	82,1	GTA
Overige (organische) verbindingen			
Minerale olie C10 - C40	mg/kg ds	< 20,0	<AW

Toelichting bij de tabel:

Circulaire Bodemsanering: De norm voor barium is tijdelijk ingetrokken. Gebleken is dat de interventiewaarde voor barium lager was dan het gehalte dat van nature in de bodem voorkomt. Indien er sprake is van verhoogde bariumgehalten ten opzichte van de natuurlijke achtergrond als gevolg van een antropogene bron, kan dit gehalte worden beoordeeld op basis van de voormalige interventiewaarde voor barium van 920 mg/kg d.s. Deze voormalige interventiewaarde is op dezelfde manier onderbouwd als de interventiewaarden voor de meeste andere metalen en is voor barium inclusief een natuurlijk achtergrondgehalte van 190 mg/kg d.s.

Toetsing:

?	=
<	= kleiner dan de detectielimiet
GTA	= Geen toetsnorm aanwezig
GM	= Geen meetwaarde aanwezig
**	= groter dan T en kleiner of gelijk aan de interventiewaarde (I)
***	= groter dan I
T<=I	= detectielimiet groter dan T en kleiner of gelijk aan I
>I	= detectielimiet groter dan I
<AW	= kleiner of gelijk aan achtergrondwaarde
*	= groter dan AW en kleiner of gelijk aan de tussenwaarde (T)
<I	= Kleiner of gelijk aan interventiewaarde, er is geen streefwaarde
GAG	= groter dan de achtergrondwaarde er is geen interventiewaarde (trigger)
<AW	= detectielimiet kleiner dan of gelijk aan AW
<T	= detectielimiet groter dan AW en kleiner dan of gelijk aan T
D<=I	= detectielimiet kleiner of gelijk aan I, er is geen AW
D>AW	= detectielimiet groter dan AW, er is geen I

Zintuiglijke waarnemingen:

PU= puin, BA= baksteen, GR= grind, GS= glas, HO= hout, RO= roest, Si= sintels, SL= slakken, VE= veen, WO= wortels

Gradatie:

1=zwak, 2=matig, 3=sterk, 4=uiterst, 5=volledig, 6=sporen, 7=resten, 8=brokken, 9=laagjes

Tabel 3: Voor humus en lutum gecorrigeerde normen voor grond van de Wet Bodembescherming

humus (% op ds)		2			2.13		
		M01, M02, M04, M05			M03		
lutum (% op ds)		AW	T	I	AW	T	I
Metalen							
Barium [Ba]	mg/kg ds	49	143	237	49	143	237
Cadmium [Cd]	mg/kg ds	0,35	4,0	7,5	0,35	4,0	7,6
Kobalt [Co]	mg/kg ds	4,3	29	54	4,3	29	54
Koper [Cu]	mg/kg ds	19	56	92	19	56	92
Kwik [Hg]	mg/kg ds	0,10	13	25	0,10	13	25
Lood [Pb]	mg/kg ds	32	184	337	32	185	338
Molybdeen [Mo]	mg/kg ds	1,5	96	190	1,5	96	190
Nikkel [Ni]	mg/kg ds	12	23	34	12	23	34
Zink [Zn]	mg/kg ds	59	181	303	59	182	304
PAK							
PAK 10 VROM	mg/kg ds	1,5	21	40	1,5	21	40
Gechloreerde koolwaterstoffen							
PCB (som 7)	mg/kg ds	0,0040	0,10	0,20	0,0043	0,11	0,21
Overige (organische) verbindingen							
Minerale olie C10 - C40	mg/kg ds	38	519	1000	41	553	1065

Toelichting bij de tabel:

De toetsingsnormen zoals vermeld in de Wet Bodembescherming worden gecorrigeerd voor de geldende lutum- en humuswaarden. In bovenstaande tabel worden de normen gegeven bij de voorkomende lutum- en humuswaarden in dit onderzoek.

AW = Achtergrondwaarde zoals vermeld in het Besluit Bodemkwaliteit

T = Tussenwaarde zoals vermeld in de Wet Bodembescherming

I = Interventiewaarde zoals vermeld in de Wet Bodembescherming

BIJLAGE 5.2
TOETSINGSRESULTATEN GRONDWATER

Projectnaam Herenweg (Bredeschool) te Warmond
 Projectcode 1202E096

Tabel 1: Aangetroffen gehalten in grondwater met beoordeling conform de Wet Bodembescherming

Monsternummer	01-1-1	02-1-1	01-1-1	02-1-1	
Datum	17-4-2012	17-4-2012			
pH	7,31	8,08			
Ec (µS/cm)	410	650			
Filternummer	1	1			
Van (cm-mv)	170	130			
Tot (cm-mv)	270	230			
Metalen					
Barium [Ba]	µg/l	< 50,0	< S	< 50,0	< S
Cadmium [Cd]	µg/l	< 0,4	< S	< 0,4	< S
Kobalt [Co]	µg/l	< 20,0	< S	< 20,0	< S
Koper [Cu]	µg/l	< 15,0	< S	< 15,0	< S
Kwik [Hg]	µg/l	< 0,050	< S	< 0,050	< S
Lood [Pb]	µg/l	< 15,0	< S	< 15,0	< S
Molybdeen [Mo]	µg/l	< 5,0	< S	< 5,0	< S
Nikkel [Ni]	µg/l	< 15,0	< S	< 15,0	< S
Zink [Zn]	µg/l	< 65,0	< S	< 65,0	< S
PAK					
Naftaleen	µg/l	< 0,05	S <=T	< 0,05	S <=T
Aromatische verbindingen					
Ethylbenzeen	µg/l	< 0,30	< S	< 0,30	< S
Tolueen	µg/l	< 0,30	< S	0,34	-
Xylenen (som)	µg/l	0,32	*	0,36	*
meta-/para-Xyleen (som)	µg/l	0,26	GTA	0,3	GTA
ortho-Xyleen	µg/l	< 0,08	GTA	< 0,08	GTA
Benzeen	µg/l	< 0,20	< S	< 0,20	< S
Styreen (Vinylbenzeen)	µg/l	< 0,30	< S	< 0,30	< S
Gechloreerde koolwaterstoffen					
1,3-Dichloorpropaan	µg/l	< 0,25	GTA	< 0,25	GTA
1,1-Dichloorpropaan	µg/l	< 0,25	GTA	< 0,25	GTA
Dichloorpropaan	µg/l	0,53	< S	0,53	< S
Monochloorbenzeen	µg/l	< 0,60	< S	< 0,60	< S
Dichloorbenzenen (som)	µg/l	1,26	< S	1,26	< S
1,2-Dichloorbenzeen	µg/l	< 0,60	GTA	< 0,60	GTA
1,3-Dichloorbenzeen	µg/l	< 0,60	GTA	< 0,60	GTA
1,4-Dichloorbenzeen	µg/l	< 0,60	GTA	< 0,60	GTA
cis + trans-1,2-Dichlooretheen	µg/l	0,21	S <=T	0,21	S <=T
1,1-Dichlooretheen	µg/l	< 0,10	S <=T	< 0,10	S <=T
cis-1,2-Dichlooretheen	µg/l	< 0,10	GTA	< 0,10	GTA
trans-1,2-Dichlooretheen	µg/l	< 0,10	GTA	< 0,10	GTA
Dichloormethaan	µg/l	< 0,20	S <=T	< 0,20	S <=T
Trichloormethaan (Chloroform)	µg/l	< 0,60	< S	< 0,60	< S
Tribroommethaan (bromoform)	µg/l	< 0,60	D<=I	< 0,60	D<=I
Tetrachloormethaan (Tetra)	µg/l	< 0,10	S <=T	< 0,10	S <=T
1,1-Dichloorethaan	µg/l	< 0,60	< S	< 0,60	< S
1,2-Dichloorethaan	µg/l	< 0,60	< S	< 0,60	< S
1,2-Dichloorpropaan	µg/l	< 0,25	GTA	< 0,25	GTA
1,1,1-Trichloorethaan	µg/l	< 0,10	S <=T	< 0,10	S <=T
1,1,2-Trichloorethaan	µg/l	< 0,10	S <=T	< 0,10	S <=T
Trichlooretheen (Tri)	µg/l	< 0,60	< S	< 0,60	< S
Tetrachlooretheen (Per)	µg/l	< 0,10	S <=T	< 0,10	S <=T
Vinylchloride	µg/l	< 0,10	S <=T	< 0,10	S <=T
Overige (organische) verbindingen					
Minerale olie C10 - C40	µg/l	< 50,0	< S	< 50,0	< S

Toelichting bij de tabel:**Toetsing:**

?	=
<	= kleiner dan de detectielimiet
GTA	= Geen toetsnorm aanwezig
GM	= Geen meetwaarde aanwezig
-	= kleiner of gelijk aan de achtergrondwaarde (AW)
*	= groter dan AW en kleiner of gelijk aan de tussenwaarde (T)
**	= groter dan T en kleiner of gelijk aan de interventiewaarde (I)
***	= groter dan I
<I	= Kleiner of gelijk aan interventiewaarde, er is geen streefwaarde
GSG	= groter dan de achtergrondwaarde er is geen interventiewaarde (trigger)
< S	= detectielimiet kleiner dan of gelijk aan streefwaarden
S <=T	= detectielimiet groter dan streefwaarden en kleiner dan of gelijk aan T
D<=I	= detectielimiet kleiner of gelijk aan interventiewaarde, er is geen achtergrondwaarde
T<=I	= detectielimiet groter dan T en kleiner of gelijk aan I
>I	= detectielimiet groter dan I
D>S	= detectielimiet groter dan streefwaarde, er is geen interventiewaarde

Tabel 2: Grondwaternormen van de Wet Bodembescherming

	S	T	I	
Metalen				
Barium [Ba]	µg/l	50	338	625
Cadmium [Cd]	µg/l	0,40	3,2	6,0
Kobalt [Co]	µg/l	20	60	100
Koper [Cu]	µg/l	15	45	75
Kwik [Hg]	µg/l	0,050	0,18	0,30
Lood [Pb]	µg/l	15	45	75
Molybdeen [Mo]	µg/l	5,0	153	300
Nikkel [Ni]	µg/l	15	45	75
Zink [Zn]	µg/l	65	433	800
PAK				
Naftaleen	µg/l	0,010	35	70
Aromatische verbindingen				
Ethylbenzeen	µg/l	4,0	77	150
Tolueen	µg/l	7,0	504	1000
Xylenen (som)	µg/l	0,20	35	70
Benzeen	µg/l	0,20	15	30
Styreen (Vinylbenzeen)	µg/l	6,0	153	300
Gechloreerde koolwaterstoffen				
Dichloorpropan	µg/l	0,80	40	80
Monochloorbenzeen	µg/l	7,0	94	180
Dichloorbenzenen (som)	µg/l	3,0	27	50
cis + trans-1,2-Dichlooretheen	µg/l	0,010	10,0	20
1,1-Dichlooretheen	µg/l	0,010	5,0	10,0
Dichloormethaan	µg/l	0,010	500	1000
Trichloormethaan (Chloroform)	µg/l	6,0	203	400
Tribroommethaan (bromoform)	µg/l			630
Tetrachloormethaan (Tetra)	µg/l	0,010	5,0	10,0
1,1-Dichloorethaan	µg/l	7,0	454	900
1,2-Dichloorethaan	µg/l	7,0	204	400
1,1,1-Trichloorethaan	µg/l	0,010	150	300
1,1,2-Trichloorethaan	µg/l	0,010	65	130
Trichlooretheen (Tri)	µg/l	24	262	500
Tetrachlooretheen (Per)	µg/l	0,010	20	40
Vinylchloride	µg/l	0,010	2,5	5,0
Overige (organische) verbindingen				
Minerale olie C10 - C40	µg/l	50	325	600

Toelichting bij de tabel:

S	= Streefwaarde zoals vermeld in de Wet Bodembescherming
T	= Tussenwaarde zoals vermeld in de Wet Bodembescherming
I	= Interventiewaarde zoals vermeld in de Wet Bodembescherming
*	= Normen diep grondwater

BIJLAGE 6
FOTOREPORTAGE





BIJLAGE 7
VELDVERSLAG

FV04 Veldwerkverslag

PROJECTGEGEVENS		
Projectnummer opdrachtgever	12028096	
Projectnummer uitvoerend	1204C018	
Projectlocatie (str.naam + nr.)	Herenweg (Brede School)	
Projectplaats	Warmond	
Opdrachtgever	IDDS	
Uitvoerende organisatie	Brussee Grondboringen	
VELDVERSLAG (invullen vóór uitvoer veldwerk)		
Voor aanvang van de veldwerkzaamheden de onderstaande checklist en LMRA doorlopen, wijzigingen aangeven op tekening en in formulieren. Bij afwijkingen telefonisch contact opnemen met projectleider cq. veldwerkplanner.		
Actie	In orde?	Aanvullende opmerkingen/acties
Tekening aanwezig met locaties boringen/peilbuizen?	<input checked="" type="radio"/> Ja <input type="radio"/> Nee <input type="radio"/> NVT	
Komt de bebouwing overeen met de bebouwing op de aangeleverde tekening?	<input checked="" type="radio"/> Ja <input type="radio"/> Nee <input type="radio"/> NVT	Indien niet overeenkomt, aanpassen op de tekening!
Tekening aanwezig met locaties boringen/peilbuizen?	<input type="radio"/> Ja <input type="radio"/> Nee <input type="radio"/> NVT	
Komt de bebouwing overeen met de bebouwing op de aangeleverde tekening?	<input type="radio"/> Ja <input type="radio"/> Nee <input type="radio"/> NVT	Indien niet overeenkomt, aanpassen op de tekening!
^ aanbouw/schuur wel of niet op tekening?	<input type="radio"/> Ja <input type="radio"/> Nee <input type="radio"/> NVT	Indien aanwezig tekening aanpassen!
^ klopt schaal en noordpijl?	<input type="radio"/> Ja <input type="radio"/> Nee <input type="radio"/> NVT	geen schaal of noordpijl
^ Vijvers aanwezig?	<input type="radio"/> Ja <input checked="" type="radio"/> Nee <input type="radio"/> NVT	
Gedempte sloten c.q. verzakkingen?	<input checked="" type="radio"/> Ja <input type="radio"/> Nee <input type="radio"/> NVT	Let op: verzakkingen, afgebroken sloten die verderop weer doorlopen.
LMRA - Last Minute Risico Analyse - en checklist tbv verdere onderzoek		
Opslag vaten?	<input type="radio"/> Ja <input checked="" type="radio"/> Nee <input type="radio"/> NVT	Noteren van product, stikker en foto's maken van vaten en stickers. Is vat vol / leeg? Zijn vaten doorgeroest of in goede staat?
Vlekken op maaiveld?	<input type="radio"/> Ja <input checked="" type="radio"/> Nee <input type="radio"/> NVT	Vet ja / Nee Olie ja / Nee Overig:
Wasplaats aanwezig?	<input type="radio"/> Ja <input checked="" type="radio"/> Nee <input type="radio"/> NVT	
Tankplaats aanwezig?	<input type="radio"/> Ja <input checked="" type="radio"/> Nee <input type="radio"/> NVT	
Puinpaden aanwezig?	<input type="radio"/> Ja <input checked="" type="radio"/> Nee <input type="radio"/> NVT	Asbestverdacht? Ja / nee
Brandplekken aanwezig?	<input type="radio"/> Ja <input checked="" type="radio"/> Nee <input type="radio"/> NVT	Op maaiveld ja / nee Brandvaten of bakken?
Ondergrondse of bovengrondse tanks aanwezig?	<input type="radio"/> Ja <input checked="" type="radio"/> Nee <input type="radio"/> NVT	
^ vulpunt?	<input type="radio"/> Ja <input checked="" type="radio"/> Nee <input type="radio"/> NVT	
^ ontluchtingspunt?	<input type="radio"/> Ja <input checked="" type="radio"/> Nee <input type="radio"/> NVT	
^ Peilpunt?	<input type="radio"/> Ja <input checked="" type="radio"/> Nee <input type="radio"/> NVT	
^ opschrift deksels, vulpunt en peilpunten?	<input type="radio"/> Ja <input checked="" type="radio"/> Nee <input type="radio"/> NVT	
Depots aanwezig?	<input type="radio"/> Ja <input checked="" type="radio"/> Nee <input type="radio"/> NVT	
Toegangs/poortinstructie?	<input type="radio"/> Ja <input checked="" type="radio"/> Nee <input type="radio"/> NVT	
Hekwerk met borden met veiligheidsinstructies?	<input type="radio"/> Ja <input checked="" type="radio"/> Nee <input type="radio"/> NVT	
Zo ja, welke?		

VERVOLG VELDWERKVERSLAG PROJECTGEGEVENS			
Projectnummer opdrachtgever	1202096		
Projectnummer uitvoerend	1204C018		
Projectlocatie (str.naam + nr.)	Herenweg (Brede School)		
Projectplaats	Warmond		
Opdrachtgever	IDDS		
Uitvoerende organisatie	Brussee Grondboringen		
Actie	In orde?	Aanvullende opmerkingen/acties	
KLIC-kaarten aanwezig?	<input checked="" type="radio"/> Ja <input type="radio"/> Nee* <input type="radio"/> NVT		
* info kabels en leidingen?	<input checked="" type="radio"/> Ja <input type="radio"/> Nee <input type="radio"/> NVT		
Opdracht volledig en juist?	<input checked="" type="radio"/> Ja <input type="radio"/> Nee <input type="radio"/> NVT		
Stofinformatie aanwezig?	<input type="radio"/> Ja <input checked="" type="radio"/> Nee <input type="radio"/> NVT		
Aanwezigheid asbest bekend?	<input type="radio"/> Ja <input checked="" type="radio"/> Nee <input type="radio"/> NVT		
Extra veiligheidseisen bekend?	<input type="radio"/> Ja <input checked="" type="radio"/> Nee <input type="radio"/> NVT		
Standaard PBM's aanwezig?	<input checked="" type="radio"/> Ja <input type="radio"/> Nee <input type="radio"/> NVT		
Standaard PBM's gebruikt?	<input checked="" type="radio"/> Ja <input type="radio"/> Nee <input type="radio"/> NVT		
Aanvullen PBM's nodig?	<input type="radio"/> Ja^ <input checked="" type="radio"/> Nee <input type="radio"/> NVT		
^ wegwerpoeverall zonder zakken	<input type="radio"/> Ja <input checked="" type="radio"/> Nee <input type="radio"/> NVT		
^ halfgelaatsmasker met P3-filter	<input type="radio"/> Ja <input checked="" type="radio"/> Nee <input type="radio"/> NVT		
^ verpakkingsmaterialen om verontreinigde materialen te verpakken	<input type="radio"/> Ja <input checked="" type="radio"/> Nee <input type="radio"/> NVT		
^	<input type="radio"/> Ja <input type="radio"/> Nee <input type="radio"/> NVT		
^	<input type="radio"/> Ja <input type="radio"/> Nee <input type="radio"/> NVT		
^	<input type="radio"/> Ja <input type="radio"/> Nee <input type="radio"/> NVT		
Doel/belang onderzoek duidelijk?	<input checked="" type="radio"/> Ja <input type="radio"/> Nee <input type="radio"/> NVT		
Toestemming en toegang locatie geregeld?	<input checked="" type="radio"/> Ja <input type="radio"/> Nee <input type="radio"/> NVT		
Opdracht zonder meer geaccepteerd?	<input checked="" type="radio"/> Ja <input type="radio"/> Nee <input type="radio"/> NVT		
Project voorbesproken met adviseur?	<input type="radio"/> Ja <input checked="" type="radio"/> Nee <input type="radio"/> NVT		
Project intern voorbesproken?	<input type="radio"/> Ja# <input checked="" type="radio"/> Nee <input type="radio"/> NVT	# met:	
Wijzigingen (uit bovenstaande lijst - 2 pagina's) doorgesproken met opdrachtgever?	<input type="radio"/> Ja# <input type="radio"/> Nee <input checked="" type="radio"/> NVT	# met:	
Bij aantreffen asbestverdacht materiaal en onvoorziene verontreinigingen wordt als volgt gehandeld; 1) Bel direct de veldwerkplanner en meldt de situatie; 2) Bel direct daarna de opdrachtgever en meldt de situatie; 3) Zorg dat duidelijk is wat er moet gebeuren en dat planner en opdrachtgever akkoord zijn.			
	Naam	Handtekening	Datum
Veldverslag gemaakt door (gecertificeerd monsternemer)	J. Verhade		10-4-2012
Controle gegevens uitgevoerd door (projectleider/planner)	D. Geessie		11-04-2012

18-4-2012

VELDVERSLAG (invullen ná uitvoer veldwerk)			
PROJECTGEGEVENS			
Projectnummer opdrachtgever	12020096		
Projectnummer uitvoerend	1204C018		
Projectlocatie (str.naam + nr.)	Herenweg (Brede School)		
Projectplaats	Warmond		
Opdrachtgever	IDDS		
Uitvoerende organisatie	Brussee Grondboringen		
Actie	In orde?	Aanvullende opmerkingen/acties	
Was de situatie zoals beschreven in de opdracht?	<input checked="" type="radio"/> Ja <input type="radio"/> Nee <input type="radio"/> NVT		
Inmeting en tekening goed leesbaar?	<input checked="" type="radio"/> Ja <input type="radio"/> Nee <input type="radio"/> NVT		
Hebben zich onveilige situaties voorgedaan?	<input type="radio"/> Ja <input checked="" type="radio"/> Nee <input type="radio"/> NVT		
Foto's genomen en geregistreerd?	<input checked="" type="radio"/> Ja <input type="radio"/> Nee <input type="radio"/> NVT		
Afwijkingen met opdrachtgever besproken?	<input type="radio"/> Ja <input type="radio"/> Nee <input checked="" type="radio"/> NVT		
Tekening aangepast/aangevuld?	<input checked="" type="radio"/> Ja* <input type="radio"/> Nee <input type="radio"/> NVT		
* maaiveldverschillen	<input type="radio"/> Ja <input checked="" type="radio"/> Nee <input type="radio"/> NVT		
* tanks/leidingen (diepte/licging)	<input type="radio"/> Ja <input checked="" type="radio"/> Nee <input type="radio"/> NVT		
* verhardingen en opstallen	<input type="radio"/> Ja <input checked="" type="radio"/> Nee <input type="radio"/> NVT		
* obstakels	<input type="radio"/> Ja <input checked="" type="radio"/> Nee <input type="radio"/> NVT		
* sloten	<input type="radio"/> Ja <input checked="" type="radio"/> Nee <input type="radio"/> NVT		
* Foto's	<input type="radio"/> Ja <input type="radio"/> Nee <input type="radio"/> NVT		
*	<input type="radio"/> Ja <input type="radio"/> Nee <input type="radio"/> NVT		
Is elke gestaakte boring op tekening aangegeven?	<input type="radio"/> Ja <input type="radio"/> Nee <input checked="" type="radio"/> NVT		
Is er asbestverdacht materiaal aangetroffen?	<input type="radio"/> Ja <input checked="" type="radio"/> Nee <input type="radio"/> NVT		
Zijn alle boorgaten netjes afgewerkt?	<input checked="" type="radio"/> Ja <input type="radio"/> Nee <input type="radio"/> NVT		
BIJZONDERHEDEN			
<p>De werkzaamheden zijn uitgevoerd conform BRL SIKB 2000 en van toepassing zijnde VKB-protocollen op ondergenoemde data. Hierbij verklaar ik (erkend monsternemer) dat tijdens de veldwerkzaamheden <u>WEL/NIET*</u> is afgeweken van de beoordelingsrichtlijn en/of de van toepassing zijnde protocollen, waarbij gebruik is gemaakt van de interne functiescheiding onder de voorwaarden die het Besluit bodemkwaliteit hieraan stelt. Het procescertificaat en het hierbij behorende keurmerk zijn uitsluitend van toepassing op de activiteiten inzake de veldwerkzaamheden en de overdracht van de monsters, inclusief de daarbij behorende veldwerkregistratie, aan een erkend laboratorium of de opdrachtgever. IDDS en/of Brussee Grondboringen verklaren hierbij geen eigenaar te zijn van het terrein waarop het veldwerk betrekking heeft. Ook de opdrachtgever heeft aangegeven geen eigenaar te zijn van het terrein.</p>			
<p>Het veldwerk is uitgevoerd door onder vermeldde personen.</p>			
<p>* doorhalen wat niet van toepassing is. Bij afwijking(en) van BRL en/of protocol wordt toelichting bijgevoegd.</p>			
Van toepassing zijnde VKB-protocollen		<input checked="" type="radio"/> 2001	<input checked="" type="radio"/> 2002 <input type="radio"/> 2003 <input type="radio"/> 2018
Datum uitvoer veldwerk:	10-4-2012		
Bedrijfsvoertuig:	VW3		
Assistent(en):	M.S.C.		
Datum uitvoer watermonstername:	17/04/2012		
Bedrijfsvoertuig:	CADDY II		
Assistent(en):	B. VAN DUIN		
Validatie	Monsternemer grond (erkend)	Monsternemer grondwater (erkend)	Controle gegevens uitgevoerd (projectleider/planner)
Naam	J. VERKAADE	W. SCHOONEWIS	D. GEESSE
Handtekening			
Datum	10-4-2012	17/04/2012	11-04-2012

18-04-2012

FV02 Peilbuisplaatsingsformulier

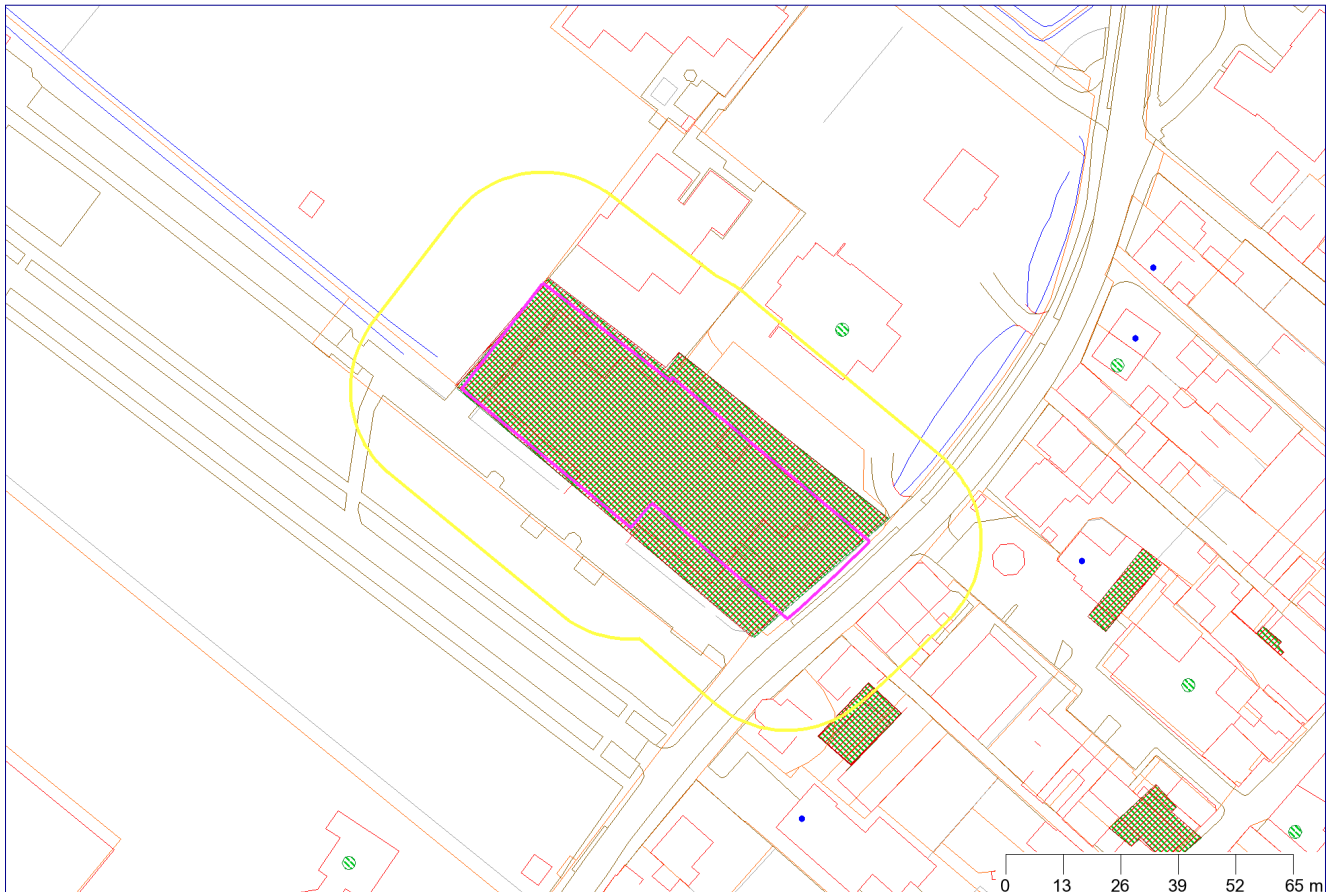
PROJECTGEGEVENS					
Projectnummer opdrachtgever	12020096		Opdrachtgever	IDDS	
Projectlocatie (str.naam + nr.)	Herenweg (Brede School)		Projectplaats	Warmond	
Projectnummer uitvoerend	1204C018		Uitvoerende organisatie	Brussee Grondboringen	
Nummer Kallibratie (zie pH/EC-lijst)					
PEILBUISGEGEVENS					
Peilbuisnummer	01	02			
Datum plaatsing	10-4	10-4			
Natte peilbuisinhoud (in liters)	1,9	1,9			
Werkwaterverbruik (in liters)	-	-			
Afgepompt volume (in liters)	6	6			
Toestroming (goed/matig/slecht)	goed	goed			
Gemeten EC 1	390	1100			
Gemeten EC 2	910	1050			
Gemeten EC 3	910	1050			
Peilbuisnummer					
Datum plaatsing					
Natte peilbuisinhoud (in liters)					
Werkwaterverbruik (in liters)					
Afgepompt volume (in liters)					
Toestroming (goed/matig/slecht)					
Gemeten EC 1					
Gemeten EC 2					
Gemeten EC 3					
Peilbuisnummer					
Datum plaatsing					
Natte peilbuisinhoud (in liters)					
Werkwaterverbruik (in liters)					
Afgepompt volume (in liters)					
Toestroming (goed/matig/slecht)					
Gemeten EC 1					
Gemeten EC 2					
Gemeten EC 3					

BIJLAGE 8
HISTORISCHE INFORMATIE













Bodemrapportage

Herenweg 80 (WARMOND)



Legenda

	Bodemlocaties		Wegen
	Onderzoeksrapporten		Water
	Historisch bodembestand		Afscheiding
	Kadaster		Geselecteerd perceel
	Bebouwing		25-meter buffer

Coördinaten volgens RDM (Rijksdriehoeksmeting)
middelpunt: X 94627 Y 468174 meter
buffer: 25 meter



Inhoudsopgave

Toelichting op de verstrekte informatie	3
Informatie over geselecteerd gebied	5
Overzicht bodemlocaties	5
Gegevens bodemlocaties	5
Herenweg 80	5
- Statusoverzicht bodemlocatie	5
- Rapportinformatie	5
- Mogelijk onderzochte bodembedreigende activiteiten	5
- Activiteiten uit Historisch bodembestand	5
Niet aan bodemlocatie gekoppelde bodembedreigende activiteiten	6
Informatie van objecten binnen een buffer van 25 meter rondom het geselecteerde perceel	7
Overzicht bodemlocaties	7
Gegevens bodemlocaties	7
Herenweg 85A en Kaarsenmakersdam 1	7
- Statusoverzicht bodemlocatie	7
- Rapportinformatie	7
- Mogelijk onderzochte bodembedreigende activiteiten	7
- Activiteiten uit Historisch bodembestand	8
Niet aan bodemlocatie gekoppelde bodembedreigende activiteiten	8
Topografie	9
GBKN	10
Kadaster	11
Verklaring vaktermen	12
Disclaimer	16



Toelichting op de verstrekte informatie

De Omgevingsdienst West-Holland beheert van haar werkgebied een database met bodemgegevens afkomstig van deelnemende gemeenten en de provincie Zuid-Holland. Deze bodemgegevens worden toegankelijk gemaakt met behulp van een bodeminformatiesysteem (bis).

In deze rapportage zijn de bij de Omgevingsdienst bekende gegevens over de bodemkwaliteit van het geselecteerde adres of perceel en de directe omgeving daarvan verwerkt.

Hieronder volgt een toelichting op de opbouw van het rapport en de weergegeven informatie. Heeft u vragen naar aanleiding van dit rapport en/of behoefte aan advies? Neem dan contact op met de heer P. van Valen van ons Bodem informatie punt via 071-4083276 of BIP@odwh.nl

Opbouw van deze rapportage

De rapportage komt als volgt tot stand. Op basis van een geografische analyse wordt het bevraagde adres of perceel gecontroleerd op de aanwezigheid van een bodemlocatie contour. Is deze aanwezig op het perceel, of in de nabijheid hiervan, dan wordt de aanwezige informatie van het geselecteerde perceel getoond in onderstaande volgorde:

- Overzicht bodemlocatie(s)
- Gegevens bodemlocatie(s)
- Statusoverzicht bodemlocatie
- Rapportinformatie
- Mogelijk onderzochte bodembedreigende activiteiten
- Activiteiten uit Historisch bodembestand
- Niet aan bodemlocatie gekoppelde bodembedreigende activiteiten

Naast de geografische analyse van het geselecteerde perceel wordt ook in een buffer van 25 meter rond het perceel gekeken of er bodemlocaties aanwezig zijn. Als er geen gegevens van het bevraagde perceel bekend zijn dan kan het zijn dat er alleen gegevens van bodemlocaties binnen het buffergebied van 25 meter worden getoond.

Welke informatie wordt getoond?

De getoonde gegevens bestaan uit informatie over de bodemkwaliteit per locatie of perceel. Niet alle bodemgegevens bij de Omgevingsdienst. Alleen bodeminformatie die bij ons is aangeleverd in het kader van een bouwaanvraag, aankoop of verkoop, sanering van een ondergrondse olietank en/of bodemverontreiniging wordt in deze rapportage opgenomen.

Onderstaande gegevens worden, indien aanwezig, getoond in het rapport:

- algemene bodemkwaliteit van een perceel
- historische informatie met betrekking tot bronnen van mogelijke bodemverontreiniging
- aanwezigheid van ondergrondse tanks op een perceel
- eventueel openstaande vervolgactie per perceel in het kader van de Wet bodembescherming (Wbb)

Actualiteit getoonde bodemgegevens

De bodemgegevens worden door de Omgevingsdienst minimaal één per week geactualiseerd zodat eventuele tussentijdse ingevoerde wijzigingen worden meegenomen. Bij grote wijzigingen kan de updatefrequentie worden ingekort om de inhoud van het rapport zo actueel mogelijk te laten zijn.

Toelichting op getoonde informatie

Overzicht bodemlocatie

Op dit kaartje wordt het bevraagde perceel getoond met de buffer van 25 meter.



Gegevens bodemlocatie

Hier worden gegevens getoond van de bodemlocatie zoals deze in het bodeminformatiesysteem bij de omgevingsdienst bekend zijn. De bodemlocatie is bij ons bekend onder zowel de adresgegevens als een locatiecode die altijd begint met 'AA'. De locatiecode is een handige en unieke zoekingang in ons systeem bij vragen over deze locatie.

Statusoverzicht bodemlocatie

In dit hoofdstuk wordt een samenvatting van de belangrijkste statusvelden op locatieniveau gegeven:

- Status laatste rapport: datum van het laatst uitgevoerde onderzoek op de locatie.
- Beoordeling verontreiniging: de mate van verontreiniging.
- Vervolgactie (Wbb): de vervolgactie van de locatie voor het bevoegd gezag.
- Besluit status: de conclusie van het besluit als er door het bevoegd gezag een beschikking over het geval van bodemverontreiniging is afgegeven.
- Datum besluit: datum van bovengenoemd besluit.
- Bevoegd gezag Wbb: bij welke instantie de bevoegdheid in het kader van de Wbb ligt .
- Bepaalde risico's: als er bij een verontreiniging risico's zijn vastgesteld wordt hier weergegeven welke risico's dat zijn.
- Asbeststatus: de status van asbest in/op de bodem van de locatie.

Rapportinformatie

In dit hoofdstuk worden de eventueel uitgevoerde onderzoeken op een bodemlocatie samengevat weergegeven:

- Datum rapport: datum van het rapport.
- Onderzoeksstatus: in welke fase van bodemonderzoek het onderzoek zich bevindt.
- Aanleiding: wat de aanleiding voor het bodemonderzoek is.
- Auteur: welk onderzoeksbureau/adviesbureau het onderzoek heeft gerapporteerd.
- Rapportnummer: kenmerk van de rapportage.

Mogelijk onderzochte bodembedreigende activiteiten

Hier worden eventueel bodembedreigende activiteiten afkomstig uit het Historisch bodembestand (Hbb) en/of het bodemonderzoek vermeld.

- Gebruik: omschrijving van de bodembedreigende activiteit.
- Van/Tot: start- en eindjaar, indien bekend, van de bodembedreigende activiteit(en).
- Voldoende onderzocht: is de specifieke bodembedreigende activiteit voldoende onderzocht bij het bodemonderzoek?

Activiteiten uit Hbb

Het Hbb is een bestand waarin alle bodembedreigende activiteiten afkomstig uit oude gemeentearchieven, Hinderwetvergunningen, luchtfoto's e.d. zijn vastgelegd. Dit statische bestand vormt de basis voor het inschatten van mogelijke verontreinigingsrisico's van de bodem op een locatie.

- Gebruik: omschrijving bodembedreigende activiteit.
- Bedrijfsnaam: naam van het bedrijf waar de activiteit(en) plaatsvonden.
- Vindplaats dossier: archiefbron van de activiteit (bijvoorbeeld KvK, Hw voor Hinderwet).
- Adres: straat, huisnummer en plaats van het (voormalig) bedrijf en/of bodembedreigende activiteit

Niet aan bodemlocatie gekoppelde bodembedreigende activiteiten

Hier worden activiteiten weergegeven van locaties waarvan de Omgevingsdienst geen onderzoekgegevens heeft, maar die de locatie verdacht maken van bodemverontreiniging.



Informatie over geselecteerd gebied

Overzicht bodemlocaties

Locatie code	Naam onderzoeksterrein	Straat	Nummer	Postcode	Plaats
AA062800018	Herenweg 80	Herenweg	80	2361ET	WARMOND

Gegevens bodemlocaties

Herenweg 80

Locatie code	AA062800018
Naam onderzoeksterrein	Herenweg 80
Straat	Herenweg
Nummer	80
Postcode	2361ET
Plaats	WARMOND

- Statusoverzicht bodemlocatie

Status laatste rapport	Onderzoek op aard
Beoordeling verontreiniging	Niet verontreinigd
Vervolgactie (Wbb)	voldoende onderzocht
Besluit status	
Datum besluit	
Bevoegd gezag Wbb	Zuid-Holland
Bepaalde risico's?	
Asbeststatus	

- Rapportinformatie

Datum rapport	Onderzoekstatus	Aanleiding	Auteur	Rapportnummer
01-09-1994	Verkennd onderzoek NEN 5740	Bouwvergunning	Grontmij	94/0997/HS

- Mogelijk onderzochte bodembedreigende activiteiten

Gebruik	Van	Tot	Voldoende onderzocht
stortplaats in water (niet gespecificeerd)	Onbekend	Onbekend	
volkstuinten	Onbekend	1994	

- Activiteiten uit Historisch bodembestand



Bij de Omgevingsdienst West-Holland zijn hierover geen gegevens beschikbaar

Niet aan bodemlocatie gekoppelde bodembedreigende activiteiten

Bij de Omgevingsdienst West-Holland zijn hierover geen gegevens beschikbaar



Informatie van objecten binnen een buffer van 25 meter rondom het geselecteerde perceel

Overzicht bodemlocaties

Locatie code	Naam onderzoeksterrein	Straat	Nummer	Postcode	Plaats
AA062800051	Herenweg 85A en Kaarsenmakersdam 1	Herenweg	85 A	2361EJ	WARMOND

Gegevens bodemlocaties

Herenweg 85A en Kaarsenmakersdam 1

Locatie code	AA062800051
Naam onderzoeksterrein	Herenweg 85A en Kaarsenmakersdam 1
Straat	Herenweg
Nummer	85 A
Postcode	2361EJ
Plaats	WARMOND

- Statusoverzicht bodemlocatie

Status laatste rapport	SE gereed
Beoordeling verontreiniging	Niet verontreinigd
Vervolgactie (Wbb)	voldoende onderzocht
Besluit status	
Datum besluit	
Bevoegd gezag Wbb	Zuid-Holland
Bepaalde risico's?	
Asbeststatus	

- Rapportinformatie

Datum rapport	Onderzoekstatus	Aanleiding	Auteur	Rapportnummer
01-07-1997	Sanerings evaluatie	Vermoeden of melding verontreiniging	IDDS BV	97020816/MB
01-11-1996	Nader onderzoek	Voorgaand	IDDS BV	M9610714/MD
01-09-1996	Verkennd onderzoek NVN 5740		Joustra Geomet	MA-04394

- Mogelijk onderzochte bodembedreigende activiteiten

Gebruik	Van	Tot	Voldoende onderzocht
---------	-----	-----	----------------------



hbo-tank (ondergronds)	Onbekend	Onbekend	
------------------------	----------	----------	--

- Activiteiten uit Historisch bodembestand

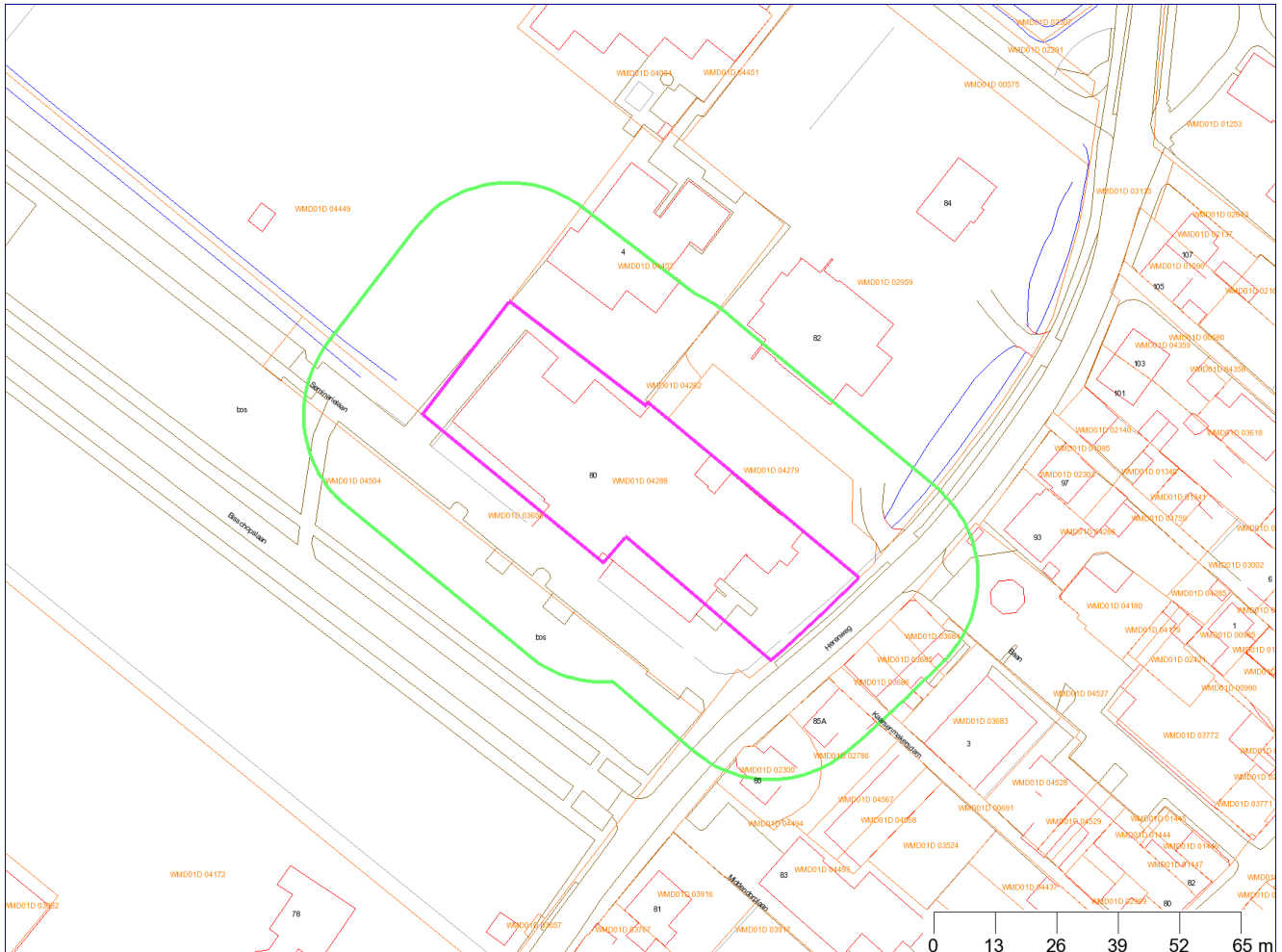
Bij de Omgevingsdienst West-Holland zijn hierover geen gegevens beschikbaar

Niet aan bodemlocatie gekoppelde bodembedreigende activiteiten

Bij de Omgevingsdienst West-Holland zijn hierover geen gegevens beschikbaar



Topografie



	Bebouwing		Perceelgrenzen
	Wegen		Geselecteerd gebied
	Water		25-meter contour
	Afscheiding		

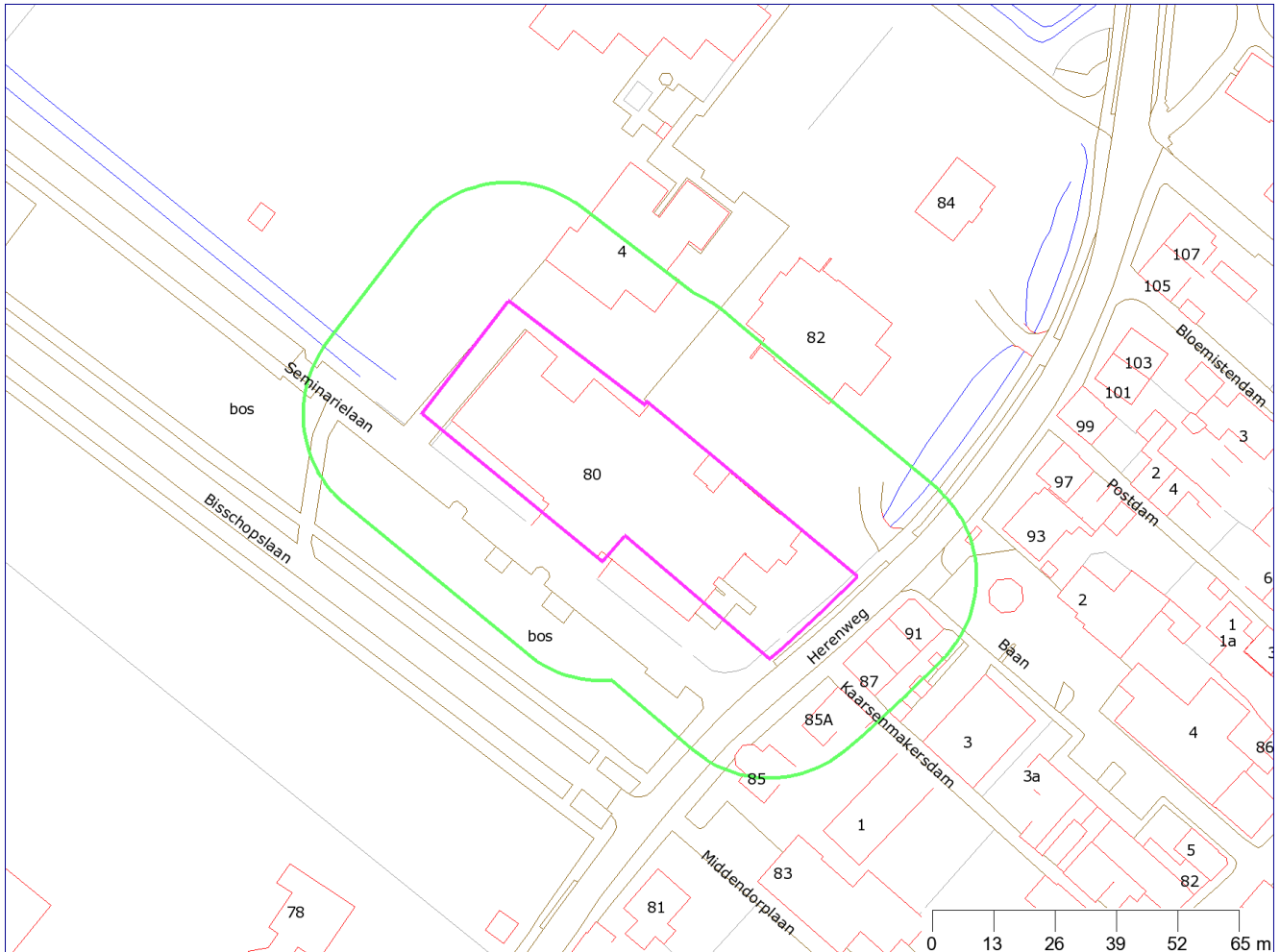
Coördinaten volgens RDM (Rijksdriehoeksmeting)

middelpunt: X 94627 Y 468174

buffer: 25 meter



GBKN

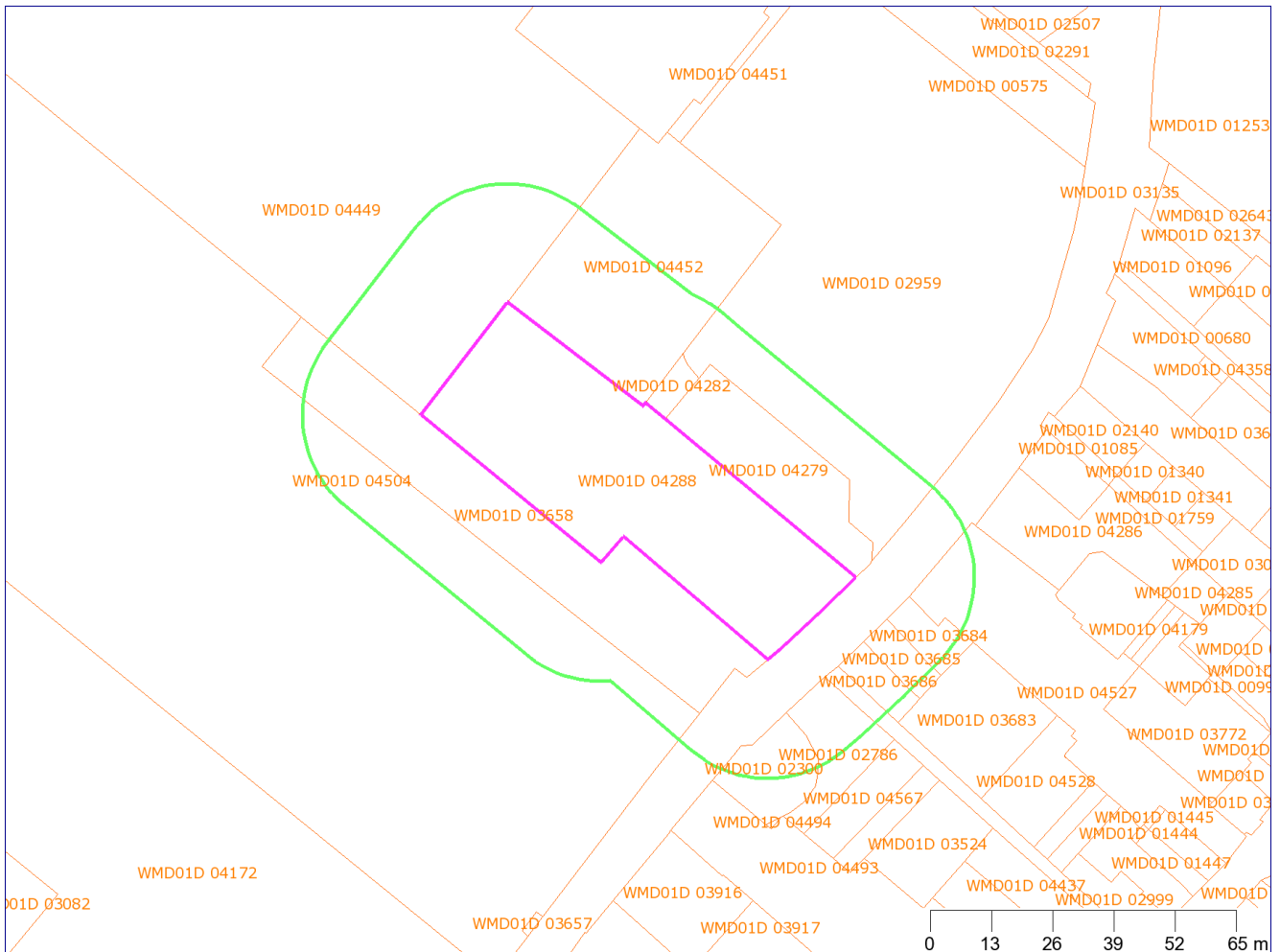


	Bebouwing		Afscheiding
	Wegen		Geselecteerd gebied
	Water		50-meter contour

Coördinaten volgens RDM (Rijksdriehoeksmeting)
middelpunt: X 94627 Y 468174
buffer: 25 meter



Kadaster



	Perceelgrenzen		25-meter contour
	Geselecteerd gebied		

Coördinaten volgens RDM (Rijksdriehoeksmeting)
middelpunt: X 94627 Y 468174
buffer: 25 meter



Verklaring vaktermen

Achtergrondwaarde (AW 2000)

Norm waaronder sprake is van schone grond. Overschrijding van deze waarde (AW2000) leidt tot licht verontreinigde grond. De Achtergrondwaarde varieert met de bodemverontreinigende stof en de bodemsoort.

Aanvullend onderzoek

Een beperkt onderzoek, dat meestal volgt op een verkennend of oriënterend onderzoek. Het heeft meestal tot doel aanvullende informatie te vergaren, zodat een nader onderzoek niet meer nodig is.

Asbestonderzoek NEN 5707

De NEN 5707 beschrijft hoe onderzoek naar de aanwezigheid van asbest in de bodem uitgevoerd wordt.

Asbestonderzoek NEN 5897

De NEN 5897 beschrijft hoe onderzoek naar de aanwezigheid van asbest in puinhoudende bodem uitgevoerd wordt.

Beschikking

Een beschikking is een officieel overheidsbesluit. Voor het grondgebied van de Omgevingsdienst West-Holland (ODWH) is de omgevingsdienst het bevoegd gezag dat beschikkingen in het kader van de Wet bodembescherming afgeeft. Indien een vermoeden bestaat of al duidelijk is dat een geval van ernstige bodemverontreiniging aanwezig is, kan de verontreiniging worden gemeld bij de ODWH. Deze zal, indien voldoende gegevens aanwezig zijn, een beschikking afgeven. Hierin staat wat de ernst en risico's van de verontreiniging zijn en of sanering in het kader van de Wet bodembescherming noodzakelijk is. De ODWH geeft ook haar goedkeuring – middels het nemen van beschikkingen – over plannen om de bodem te saneren. Een geval van ernstige bodemverontreiniging mag meestal alleen gesaneerd worden volgens een saneringsplan dat met een beschikking is goedgekeurd. De uitzondering hierop geldt voor eenvoudige standaard bodemsaneringen waarbij de mogelijkheid bestaat om te saneren op basis van een melding in het kader van het Besluit Uniforme Saneringen (de zogenaamde BUS-melding). Tot slot geeft de ODWH ook beschikkingen af over een uitgevoerde bodemsanering en eventueel nazorgplan, de zogenaamde evaluatie. De beschikking geeft dan aan of de sanering afdoende is uitgevoerd, of er sprake is van een restverontreiniging, of nazorgmaatregelen nodig zijn en of er gebruiksbepalingen gelden.

Besluit Opslag Ondergrondse Tanks (BOOT)

Dit Besluit gaf regels voor de opslag van olieproduct of brandstof in ondergrondse tanks. Hieronder viel ook de plicht tot het uitvoeren van bodemonderzoek bij in gebruik zijnde, ondergrondse tankinstallaties. Deze regelgeving is in 2008 overgegaan in het 'Activiteitenbesluit'.

Bodemonderzoek

Een bodemonderzoek wordt uitgevoerd om te kunnen bepalen of de bodem verontreinigd geraakt is met schadelijke stoffen. Soms zijn meerdere bodemonderzoeken nodig om de soort verontreiniging, de concentraties en de omvang van de verontreiniging te bepalen. Er zijn verschillende soorten bodemonderzoek, afhankelijk van het specifieke doel.

Bodem sanering bedrijven (BSB-operatie)

Onderzoek uitgevoerd in het kader van de BSB-operatie.

Bodemsanering

Door grond te ontgraven, ter plekke te reinigen of te isoleren kan een geval van bodemverontreiniging gesaneerd worden. Een locatie is succesvol gesaneerd zodra de bodemkwaliteit geen belemmering meer



vormt voor het voorgenomen gebruik van de locatie, het zogenaamde 'functiegericht saneren'. Dit wil dus niet zeggen dat de bodem ter plaatse volledig is schoongemaakt.

Bodemverontreiniging

De bodem is verontreinigd als een van de in de NEN 5740 genoemde stoffen, in concentraties boven de achtergrondwaarde/streefwaarde in de grond of het grondwater (bodem) aanwezig zijn.

BSB-operatie

In 1993 werd het Besluit 'Verplicht bodemonderzoek bedrijfsterreinen' ingevoerd. Veel bedrijven werden hierdoor verplicht de bodemkwaliteit van hun bedrijfsterrein in beeld te brengen. De stichting 'Bodem Sanering in gebruik zijnde Bedrijfsterreinen' (BSB) heeft bedrijven hierbij geholpen door de mogelijkheid te bieden gezamenlijk via de BSB-operatie aan die verplichting te voldoen. De stichting BSB is inmiddels opgeheven.

Geval van ernstige bodemverontreiniging

Een geval van verontreiniging waarbij de bodem zodanig is verontreinigd, dat de functionele eigenschappen die de bodem heeft voor mens, plant of dier, ernstig zijn of dreigen te worden verminderd. Er wordt gesproken van een geval van ernstige bodemverontreiniging als voor een stof meer dan 25 kubieke meter grond of meer dan 100 kubieke meter met grondwater verzadigd bodemvolume boven de interventiewaarde verontreinigd is. Voor asbest geldt dit volumecriterium niet. Boven een concentratie van 100 mg/kg in grond is sprake van een ernstig geval van bodemverontreiniging.

Hbb

Historisch bodembestand waarin historische gegevens uit verschillende archieven (gemeentearchieven, KvK, Hinderwetvergunningen etc.) zijn opgenomen mbt bodembedreigende activiteiten.

Historisch onderzoek (HO)

Archiefonderzoek naar het vroegere gebruik van een locatie. Hiermee kan ingeschat worden of er een risico is op bodemverontreiniging. Het historisch onderzoek maakt onderdeel uit van een vooronderzoek NEN 5725.

Indicatief onderzoek

Een verkennend bodemonderzoek beperkt van omvang en niet uitgevoerd volgens de onderzoeksrichtlijnen.

Interventiewaarde (I)

Norm waarboven sprake is van een sterke bodemverontreiniging. De interventiewaarde varieert met de bodemverontreinigende stof en de bodemsoort.

ISV-programmering

De gemeente heeft vanaf 2000 bodemonderzoeken en bodemsaneringen uitgevoerd en gesubsidieerd met gelden uit het Investeringsbudget Stedelijke Vernieuwing (ISV). Per vijf jaar is een programma opgesteld.

Licht verontreinigd

De bodem is licht verontreinigd als voor een stof een bepaalde norm in de grond of het grondwater overschreden wordt. Deze norm heet Streefwaarde (S). Tegenwoordig wordt voor grond de term Achtergrondwaarde (A) gebruikt.

Locatiecode

Unieke code die in het bodeminformatiesysteem aan een locatie is gekoppeld.

Deze code begint altijd met 'AA' en wordt daarna gevolgd door de gemeentecode en een uniek volgnummer.



Matig verontreinigd

Deze term wordt veel gebruikt door adviesbureau's om aan te geven dat de concentratie van een stof in de bodem de Tussenwaarde (T) overschrijdt (gemiddelde van Streefwaarde of Achtergrondwaarde en de Interventiewaarde).

Meldingsformulier BUS saneringsplan

Standaard en eenvoudige saneringen kunnen op basis van het Besluit Uniforme Saneringen (BUS) middels een standaardformulier gemeld worden bij het bevoegd gezag. Dit meldingsformulier vervangt het saneringsplan.

Meldingsformulier BUS evaluatieverslag

De verslaglegging van een standaard sanering kan op basis van het Besluit Uniforme Saneringen (BUS) middels een standaardformulier ingediend worden bij het bevoegd gezag. Het formulier vervangt de saneringsevaluatie.

Monitoring

Het periodiek meten van de grondwaterkwaliteit.

Nader onderzoek (NO)

Een vervolgonderzoek op een verkennend bodemonderzoek met als doel de aard, de mate (concentratie), eventuele risico's en omvang van de eerder aangetroffen verontreiniging vast te stellen. De gegevens van het nader onderzoek zijn de basis voor de beoordeling van de ernst van de bodemverontreiniging en de noodzaak voor een spoedige sanering.

Nazorg

Nazorg gaat om het zolang als nodig in stand houden van een situatie waarin onaanvaardbaar milieuhygiënisch risico wordt voorkómen door 'beheer' en 'beheersing' na een bodemsanering. Hierbij kan als voorbeeld worden gedacht aan het in stand houden van een leeflaag of periodieke grondwatermonitoring.

Nulsituatie-onderzoek

Onderzoek uitgevoerd ten behoeve van het verlenen van een milieuvergunning. De beginsituatie wordt vastgelegd op de plekken waar volgens de milieuvergunning bodembedreigende activiteiten plaats gaan vinden. Er wordt alleen gekeken naar de bodembedreigende stoffen die gebruikt gaan worden. Na beëindiging van de activiteiten wordt op dezelfde wijze een eindsituatie-onderzoek uitgevoerd.

Oriënterend onderzoek (OO)

Een eerste onderzoek naar aanleiding van een vermoeden dat sprake is van bodemverontreiniging.

PreHO

Deze term wordt gebruikt voor beperkte historische informatie uit bijvoorbeeld archieflijsten. Het betreft geen volwaardig historisch onderzoek (HO).

Saneringsevaluatie

Een beschrijving van de uitgevoerde sanering, het resultaat van de sanering en de eventueel te nemen nazorgmaatregelen.

Saneringsonderzoek (SO)

Inventarisatie van de manieren waarop een verontreiniging gesaneerd kan worden. Het saneringsonderzoek



beschrijft de milieuhygiënische, technische en financiële aspecten en de kwaliteit van de bodem die met de op die manier uitgevoerde sanering kan worden bereikt. Het resultaat van het onderzoek is een voorstel voor een keuzevariant voor de wijze van sanering.

Saneringsplan (SP)

Een plan waarin de gekozen saneringsmaatregelen zijn beschreven en de effecten die met de maatregelen worden beoogd (het saneringsresultaat).

Streefwaarde (S)

Norm waaronder sprake is van schone grond. Boven de Streefwaarde is sprake van lichte verontreinigde grond of grondwater.

De streefwaarde varieert met de bodemverontreinigende stof en de bodemsoort. Voor grond is de streefwaarde nu vervangen door de Achtergrondwaarde.

Sterk verontreinigd

De bodem is sterk verontreinigd als voor een stof de interventiewaarde (I) in de grond of het grondwater overschreden wordt.

Tussenwaarde (T)

Het gemiddelde van de Streefwaarde (of Achtergrondwaarde) en de Interventiewaarde.

Verkennend onderzoek NEN 5740

De NEN 5740 beschrijft op welke wijze een verkennend onderzoek moet worden uitgevoerd. De norm biedt de keuze uit diverse onderzoeksstrategieën, die gebruikt worden afhankelijk van de situatie.

Verkennend onderzoek NVN 5740

De NVN 5740 is de voorloper (voornorm) van de NEN 5740 en werd tot 1995 gebruikt.

Vooronderzoek NEN 5725

De NEN 5725 beschrijft op welke wijze een vooronderzoek bij een bodemonderzoek moet worden uitgevoerd. Een vooronderzoek is een onderzoek naar het vroegere, huidige en toekomstige gebruik van een locatie. Het onderzoek naar het vroegere gebruik wordt ook wel historisch onderzoek genoemd. Aan de hand van het vooronderzoek wordt de strategie voor bodemkundig veldonderzoek bepaald.



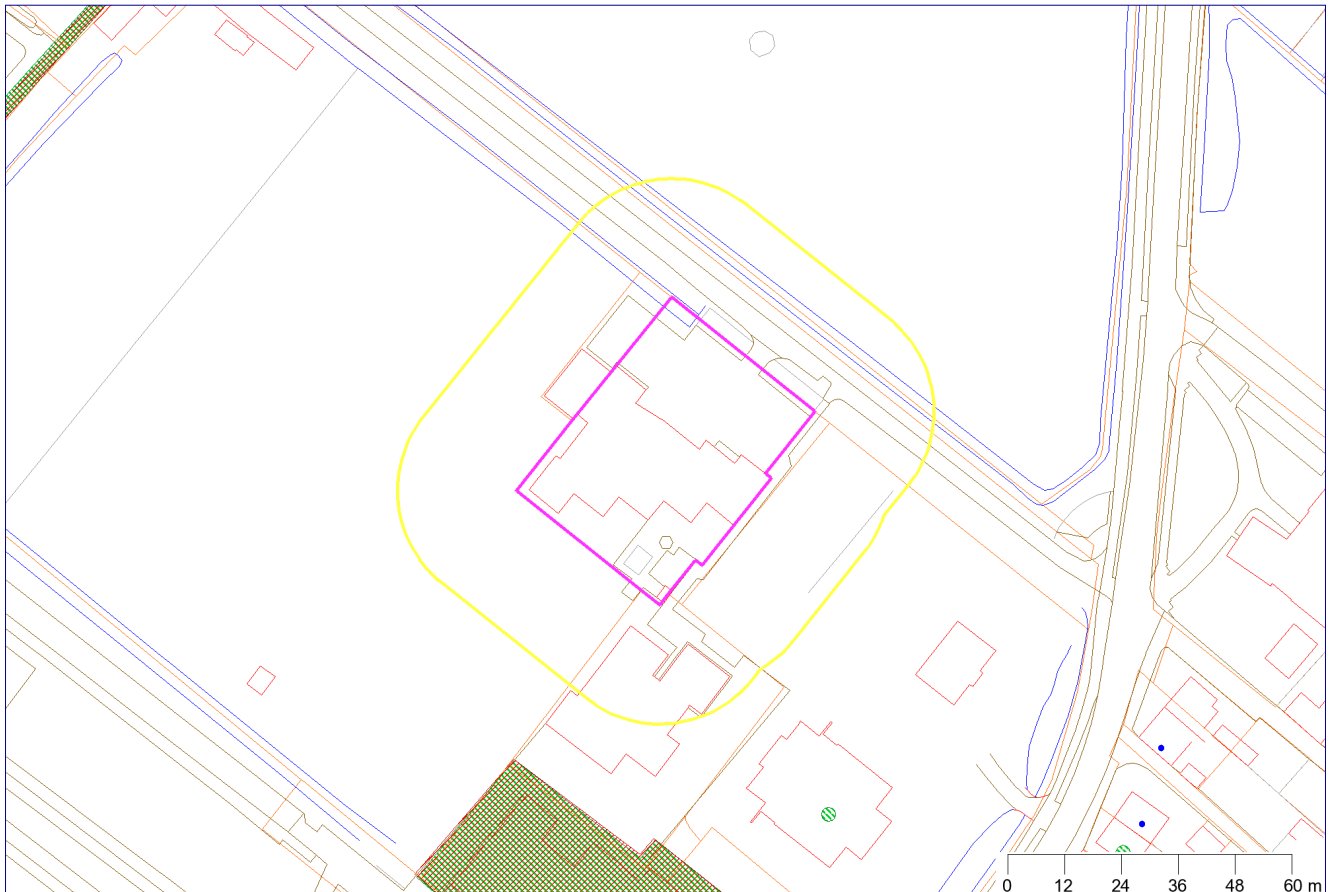
Disclaimer

Hoewel zorgvuldigheid is betracht bij het samenstellen van de informatie in dit rapport kan het zijn dat deze mogelijk onvolledig is en/of onjuistheden bevat. Niet alle tanks, bodemonderzoeken en (historische) bodemactiviteiten zijn bij ons bekend. Wij kunnen dan ook geen aansprakelijkheid aanvaarden ten aanzien van deze informatie. Wij benadrukken dat alleen een bodemonderzoek uitsluitend kan geven over de bodemkwaliteit. U helpt de Omgevingsdienst door eventuele fouten of gebreken aan ons te melden.



Bodemrapportage

Laan van Oostergeest 2 (WARMOND)



Legenda

	Bodemlocaties		Wegen
	Onderzoeksrapporten		Water
	Historisch bodembestand		Afscheiding
	Kadaster		Geselecteerd perceel
	Bebouwing		25-meter buffer

Coördinaten volgens RDM (Rijksdriehoeksmeting)
middelpunt: X 94609 Y 468289 meter
buffer: 25 meter



Inhoudsopgave

Toelichting op de verstrekte informatie	3
Informatie over geselecteerd gebied	5
Overzicht bodemlocaties	5
Gegevens bodemlocaties	5
Niet aan bodemlocatie gekoppelde bodembedreigende activiteiten	5
Informatie van objecten binnen een buffer van 25 meter rondom het geselecteerde perceel	6
Overzicht bodemlocaties	6
Gegevens bodemlocaties	6
Niet aan bodemlocatie gekoppelde bodembedreigende activiteiten	6
Topografie	7
GBKN	8
Kadaster	9
Verklaring vaktermen	10
Disclaimer	14



Toelichting op de verstrekte informatie

De Omgevingsdienst West-Holland beheert van haar werkgebied een database met bodemgegevens afkomstig van deelnemende gemeenten en de provincie Zuid-Holland. Deze bodemgegevens worden toegankelijk gemaakt met behulp van een bodeminformatiesysteem (bis).

In deze rapportage zijn de bij de Omgevingsdienst bekende gegevens over de bodemkwaliteit van het geselecteerde adres of perceel en de directe omgeving daarvan verwerkt.

Hieronder volgt een toelichting op de opbouw van het rapport en de weergegeven informatie. Heeft u vragen naar aanleiding van dit rapport en/of behoefte aan advies? Neem dan contact op met de heer P. van Valen van ons Bodem informatie punt via 071-4083276 of BIP@odwh.nl

Opbouw van deze rapportage

De rapportage komt als volgt tot stand. Op basis van een geografische analyse wordt het bevraagde adres of perceel gecontroleerd op de aanwezigheid van een bodemlocatie contour. Is deze aanwezig op het perceel, of in de nabijheid hiervan, dan wordt de aanwezige informatie van het geselecteerde perceel getoond in onderstaande volgorde:

- Overzicht bodemlocatie(s)
- Gegevens bodemlocatie(s)
- Statusoverzicht bodemlocatie
- Rapportinformatie
- Mogelijk onderzochte bodembedreigende activiteiten
- Activiteiten uit Historisch bodembestand
- Niet aan bodemlocatie gekoppelde bodembedreigende activiteiten

Naast de geografische analyse van het geselecteerde perceel wordt ook in een buffer van 25 meter rond het perceel gekeken of er bodemlocaties aanwezig zijn. Als er geen gegevens van het bevraagde perceel bekend zijn dan kan het zijn dat er alleen gegevens van bodemlocaties binnen het buffergebied van 25 meter worden getoond.

Welke informatie wordt getoond?

De getoonde gegevens bestaan uit informatie over de bodemkwaliteit per locatie of perceel. Niet alle bodemgegevens bij de Omgevingsdienst. Alleen bodeminformatie die bij ons is aangeleverd in het kader van een bouwaanvraag, aankoop of verkoop, sanering van een ondergrondse olietank en/of bodemverontreiniging wordt in deze rapportage opgenomen.

Onderstaande gegevens worden, indien aanwezig, getoond in het rapport:

- algemene bodemkwaliteit van een perceel
- historische informatie met betrekking tot bronnen van mogelijke bodemverontreiniging
- aanwezigheid van ondergrondse tanks op een perceel
- eventueel openstaande vervolgactie per perceel in het kader van de Wet bodembescherming (Wbb)

Actualiteit getoonde bodemgegevens

De bodemgegevens worden door de Omgevingsdienst minimaal één per week geactualiseerd zodat eventuele tussentijdse ingevoerde wijzigingen worden meegenomen. Bij grote wijzigingen kan de updatefrequentie worden ingekort om de inhoud van het rapport zo actueel mogelijk te laten zijn.

Toelichting op getoonde informatie

Overzicht bodemlocatie

Op dit kaartje wordt het bevraagde perceel getoond met de buffer van 25 meter.



Gegevens bodemlocatie

Hier worden gegevens getoond van de bodemlocatie zoals deze in het bodeminformatiesysteem bij de omgevingsdienst bekend zijn. De bodemlocatie is bij ons bekend onder zowel de adresgegevens als een locatiecode die altijd begint met 'AA'. De locatiecode is een handige en unieke zoekingang in ons systeem bij vragen over deze locatie.

Statusoverzicht bodemlocatie

In dit hoofdstuk wordt een samenvatting van de belangrijkste statusvelden op locatieniveau gegeven:

- Status laatste rapport: datum van het laatst uitgevoerde onderzoek op de locatie.
- Beoordeling verontreiniging: de mate van verontreiniging.
- Vervolgactie (Wbb): de vervolgactie van de locatie voor het bevoegd gezag.
- Besluit status: de conclusie van het besluit als er door het bevoegd gezag een beschikking over het geval van bodemverontreiniging is afgegeven.
- Datum besluit: datum van bovengenoemd besluit.
- Bevoegd gezag Wbb: bij welke instantie de bevoegdheid in het kader van de Wbb ligt .
- Bepaalde risico's: als er bij een verontreiniging risico's zijn vastgesteld wordt hier weergegeven welke risico's dat zijn.
- Asbeststatus: de status van asbest in/op de bodem van de locatie.

Rapportinformatie

In dit hoofdstuk worden de eventueel uitgevoerde onderzoeken op een bodemlocatie samengevat weergegeven:

- Datum rapport: datum van het rapport.
- Onderzoeksstatus: in welke fase van bodemonderzoek het onderzoek zich bevindt.
- Aanleiding: wat de aanleiding voor het bodemonderzoek is.
- Auteur: welk onderzoeksbureau/adviesbureau het onderzoek heeft gerapporteerd.
- Rapportnummer: kenmerk van de rapportage.

Mogelijk onderzochte bodembedreigende activiteiten

Hier worden eventueel bodembedreigende activiteiten afkomstig uit het Historisch bodembestand (Hbb) en/of het bodemonderzoek vermeld.

- Gebruik: omschrijving van de bodembedreigende activiteit.
- Van/Tot: start- en eindjaar, indien bekend, van de bodembedreigende activiteit(en).
- Voldoende onderzocht: is de specifieke bodembedreigende activiteit voldoende onderzocht bij het bodemonderzoek?

Activiteiten uit Hbb

Het Hbb is een bestand waarin alle bodembedreigende activiteiten afkomstig uit oude gemeentearchieven, Hinderwetvergunningen, luchtfoto's e.d. zijn vastgelegd. Dit statische bestand vormt de basis voor het inschatten van mogelijke verontreinigingsrisico's van de bodem op een locatie.

- Gebruik: omschrijving bodembedreigende activiteit.
- Bedrijfsnaam: naam van het bedrijf waar de activiteit(en) plaatsvonden.
- Vindplaats dossier: archiefbron van de activiteit (bijvoorbeeld KvK, Hw voor Hinderwet).
- Adres: straat, huisnummer en plaats van het (voormalig) bedrijf en/of bodembedreigende activiteit

Niet aan bodemlocatie gekoppelde bodembedreigende activiteiten

Hier worden activiteiten weergegeven van locaties waarvan de Omgevingsdienst geen onderzoekgegevens heeft, maar die de locatie verdacht maken van bodemverontreiniging.



Informatie over geselecteerd gebied

Overzicht bodemlocaties

Bij de Omgevingsdienst West-Holland zijn hierover geen gegevens beschikbaar

Gegevens bodemlocaties

Bij de Omgevingsdienst West-Holland zijn hierover geen gegevens beschikbaar

Niet aan bodemlocatie gekoppelde bodembedreigende activiteiten

Bij de Omgevingsdienst West-Holland zijn hierover geen gegevens beschikbaar



Informatie van objecten binnen een buffer van 25 meter rondom het geselecteerde perceel

Overzicht bodemlocaties

Bij de Omgevingsdienst West-Holland zijn hierover geen gegevens beschikbaar

Gegevens bodemlocaties

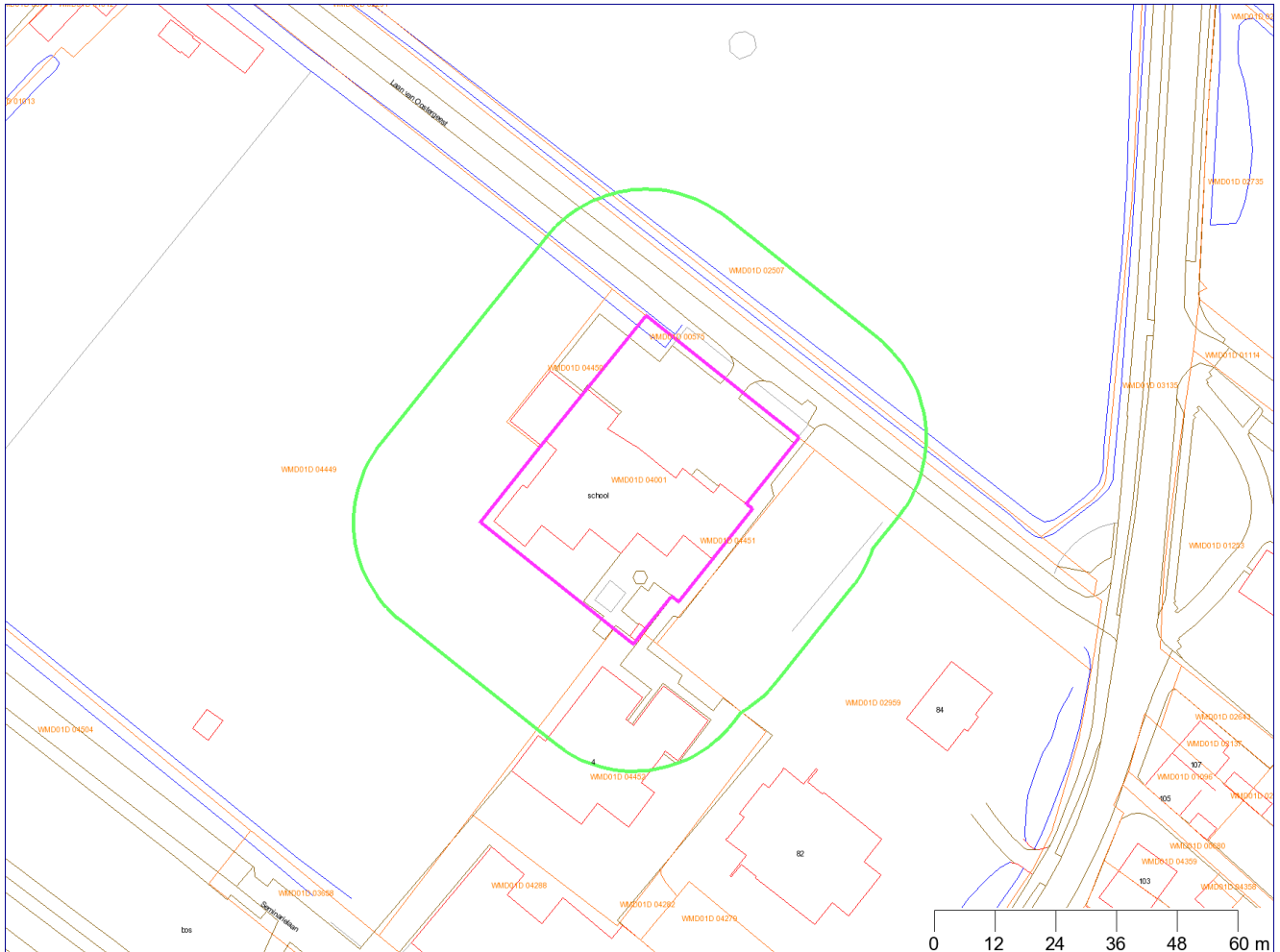
Bij de Omgevingsdienst West-Holland zijn hierover geen gegevens beschikbaar

Niet aan bodemlocatie gekoppelde bodembedreigende activiteiten

Bij de Omgevingsdienst West-Holland zijn hierover geen gegevens beschikbaar



Topografie



	Bebouwing		Perceelgrenzen
	Wegen		Geselecteerd gebied
	Water		25-meter contour
	Afscheiding		

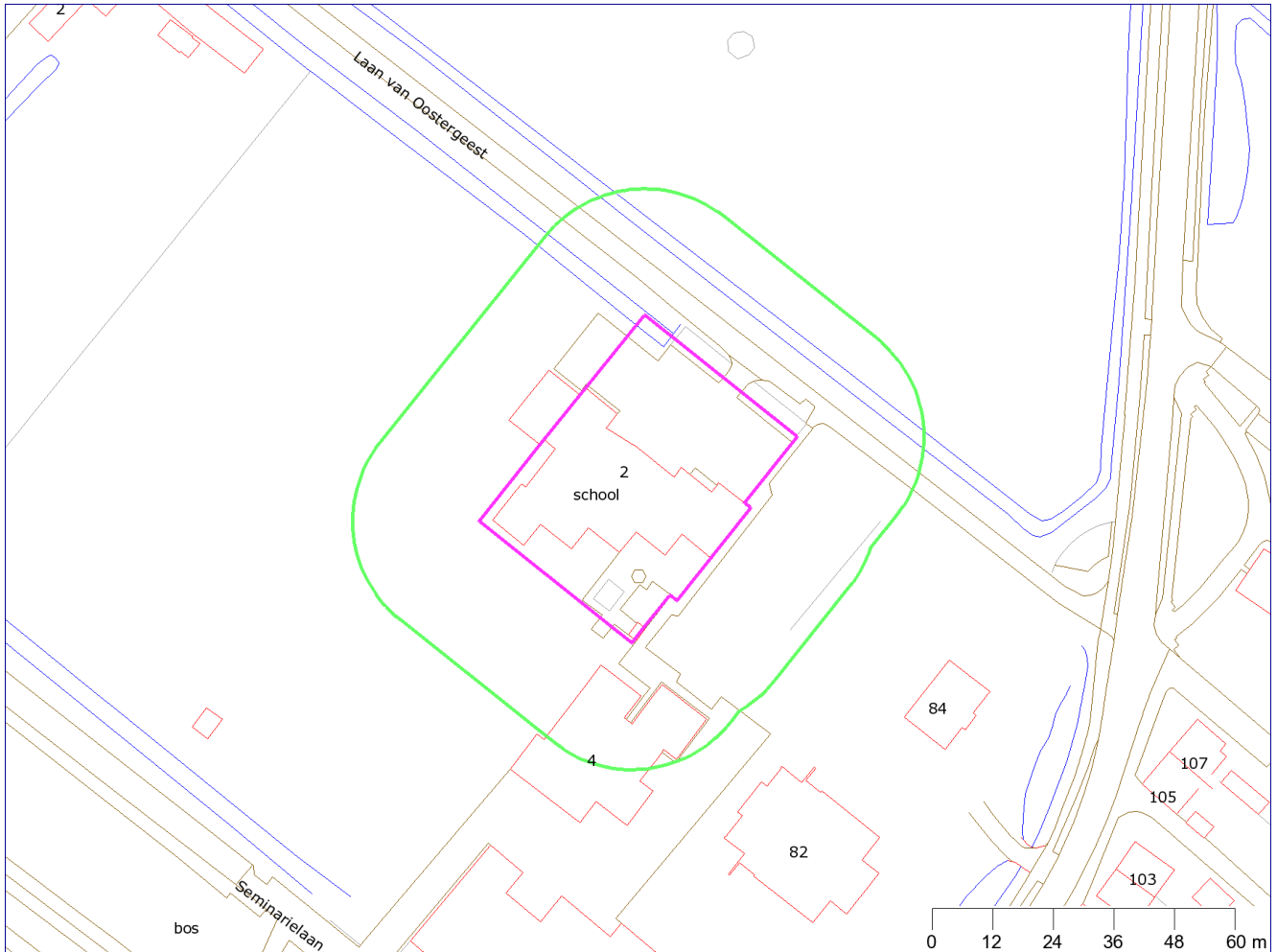
Coördinaten volgens RDM (Rijksdriehoeksmeting)

middelpunt: X 94609 Y 468289

buffer: 25 meter



GBKN

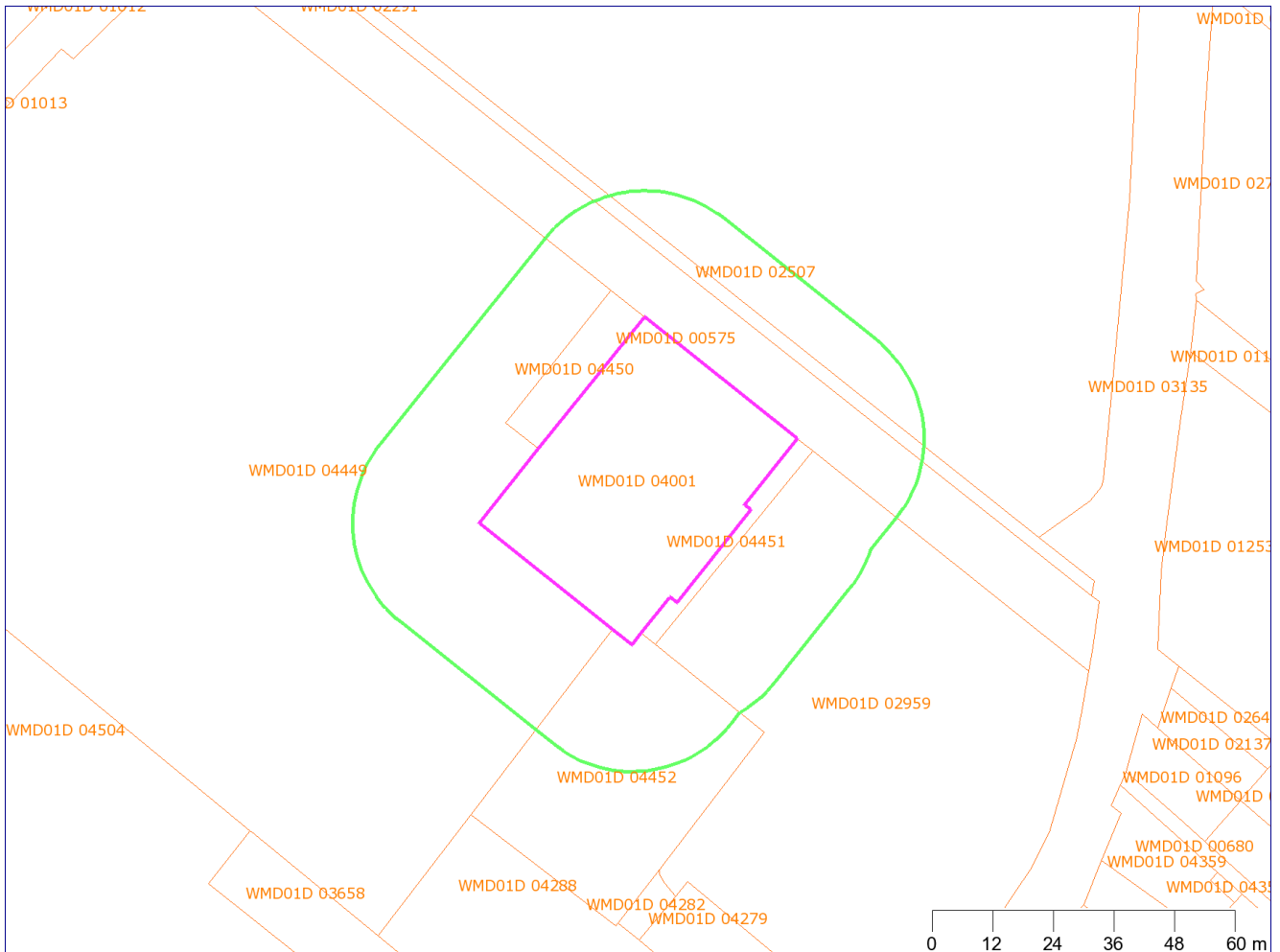


	Bebouwing		Afscheiding
	Wegen		Geselecteerd gebied
	Water		50-meter contour

Coördinaten volgens RDM (Rijksdriehoeksmeting)
middelpunt: X 94609 Y 468289
buffer: 25 meter



Kadaster



Perceelgrenzen



25-meter contour



Geselecteerd gebied

Coördinaten volgens RDM (Rijksdriehoeksmeting)
middelpunt: X 94609 Y 468289
buffer: 25 meter



Verklaring vaktermen

Achtergrondwaarde (AW 2000)

Norm waaronder sprake is van schone grond. Overschrijding van deze waarde (AW2000) leidt tot licht verontreinigde grond. De Achtergrondwaarde varieert met de bodemverontreinigende stof en de bodemsoort.

Aanvullend onderzoek

Een beperkt onderzoek, dat meestal volgt op een verkennend of oriënterend onderzoek. Het heeft meestal tot doel aanvullende informatie te vergaren, zodat een nader onderzoek niet meer nodig is.

Asbestonderzoek NEN 5707

De NEN 5707 beschrijft hoe onderzoek naar de aanwezigheid van asbest in de bodem uitgevoerd wordt.

Asbestonderzoek NEN 5897

De NEN 5897 beschrijft hoe onderzoek naar de aanwezigheid van asbest in puinhoudende bodem uitgevoerd wordt.

Beschikking

Een beschikking is een officieel overheidsbesluit. Voor het grondgebied van de Omgevingsdienst West-Holland (ODWH) is de omgevingsdienst het bevoegd gezag dat beschikkingen in het kader van de Wet bodembescherming afgeeft. Indien een vermoeden bestaat of al duidelijk is dat een geval van ernstige bodemverontreiniging aanwezig is, kan de verontreiniging worden gemeld bij de ODWH. Deze zal, indien voldoende gegevens aanwezig zijn, een beschikking afgeven. Hierin staat wat de ernst en risico's van de verontreiniging zijn en of sanering in het kader van de Wet bodembescherming noodzakelijk is. De ODWH geeft ook haar goedkeuring – middels het nemen van beschikkingen – over plannen om de bodem te saneren. Een geval van ernstige bodemverontreiniging mag meestal alleen gesaneerd worden volgens een saneringsplan dat met een beschikking is goedgekeurd. De uitzondering hierop geldt voor eenvoudige standaard bodemsaneringen waarbij de mogelijkheid bestaat om te saneren op basis van een melding in het kader van het Besluit Uniforme Saneringen (de zogenaamde BUS-melding). Tot slot geeft de ODWH ook beschikkingen af over een uitgevoerde bodemsanering en eventueel nazorgplan, de zogenaamde evaluatie. De beschikking geeft dan aan of de sanering afdoende is uitgevoerd, of er sprake is van een restverontreiniging, of nazorgmaatregelen nodig zijn en of er gebruiksbepalingen gelden.

Besluit Opslag Ondergrondse Tanks (BOOT)

Dit Besluit gaf regels voor de opslag van olieproduct of brandstof in ondergrondse tanks. Hieronder viel ook de plicht tot het uitvoeren van bodemonderzoek bij in gebruik zijnde, ondergrondse tankinstallaties. Deze regelgeving is in 2008 overgegaan in het 'Activiteitenbesluit'.

Bodemonderzoek

Een bodemonderzoek wordt uitgevoerd om te kunnen bepalen of de bodem verontreinigd geraakt is met schadelijke stoffen. Soms zijn meerdere bodemonderzoeken nodig om de soort verontreiniging, de concentraties en de omvang van de verontreiniging te bepalen. Er zijn verschillende soorten bodemonderzoek, afhankelijk van het specifieke doel.

Bodem sanering bedrijven (BSB-operatie)

Onderzoek uitgevoerd in het kader van de BSB-operatie.

Bodemsanering

Door grond te ontgraven, ter plekke te reinigen of te isoleren kan een geval van bodemverontreiniging gesaneerd worden. Een locatie is succesvol gesaneerd zodra de bodemkwaliteit geen belemmering meer



vormt voor het voorgenomen gebruik van de locatie, het zogenaamde 'functiegericht saneren'. Dit wil dus niet zeggen dat de bodem ter plaatse volledig is schoongemaakt.

Bodemverontreiniging

De bodem is verontreinigd als een van de in de NEN 5740 genoemde stoffen, in concentraties boven de achtergrondwaarde/streefwaarde in de grond of het grondwater (bodem) aanwezig zijn.

BSB-operatie

In 1993 werd het Besluit 'Verplicht bodemonderzoek bedrijfsterreinen' ingevoerd. Veel bedrijven werden hierdoor verplicht de bodemkwaliteit van hun bedrijfsterrein in beeld te brengen. De stichting 'Bodem Sanering in gebruik zijnde Bedrijfsterreinen' (BSB) heeft bedrijven hierbij geholpen door de mogelijkheid te bieden gezamenlijk via de BSB-operatie aan die verplichting te voldoen. De stichting BSB is inmiddels opgeheven.

Geval van ernstige bodemverontreiniging

Een geval van verontreiniging waarbij de bodem zodanig is verontreinigd, dat de functionele eigenschappen die de bodem heeft voor mens, plant of dier, ernstig zijn of dreigen te worden verminderd. Er wordt gesproken van een geval van ernstige bodemverontreiniging als voor een stof meer dan 25 kubieke meter grond of meer dan 100 kubieke meter met grondwater verzadigd bodemvolume boven de interventiewaarde verontreinigd is. Voor asbest geldt dit volumecriterium niet. Boven een concentratie van 100 mg/kg in grond is sprake van een ernstig geval van bodemverontreiniging.

Hbb

Historisch bodembestand waarin historische gegevens uit verschillende archieven (gemeentearchieven, KvK, Hinderwetvergunningen etc.) zijn opgenomen mbt bodembedreigende activiteiten.

Historisch onderzoek (HO)

Archiefonderzoek naar het vroegere gebruik van een locatie. Hiermee kan ingeschat worden of er een risico is op bodemverontreiniging. Het historisch onderzoek maakt onderdeel uit van een vooronderzoek NEN 5725.

Indicatief onderzoek

Een verkennend bodemonderzoek beperkt van omvang en niet uitgevoerd volgens de onderzoeksrichtlijnen.

Interventiewaarde (I)

Norm waarboven sprake is van een sterke bodemverontreiniging. De interventiewaarde varieert met de bodemverontreinigende stof en de bodemsoort.

ISV-programmering

De gemeente heeft vanaf 2000 bodemonderzoeken en bodemsaneringen uitgevoerd en gesubsidieerd met gelden uit het Investeringsbudget Stedelijke Vernieuwing (ISV). Per vijf jaar is een programma opgesteld.

Licht verontreinigd

De bodem is licht verontreinigd als voor een stof een bepaalde norm in de grond of het grondwater overschreden wordt. Deze norm heet Streefwaarde (S). Tegenwoordig wordt voor grond de term Achtergrondwaarde (A) gebruikt.

Locatiecode

Unieke code die in het bodeminformatiesysteem aan een locatie is gekoppeld.

Deze code begint altijd met 'AA' en wordt daarna gevolgd door de gemeentecode en een uniek volgnummer.



Matig verontreinigd

Deze term wordt veel gebruikt door adviesbureau's om aan te geven dat de concentratie van een stof in de bodem de Tussenwaarde (T) overschrijdt (gemiddelde van Streefwaarde of Achtergrondwaarde en de Interventiewaarde).

Meldingsformulier BUS saneringsplan

Standaard en eenvoudige saneringen kunnen op basis van het Besluit Uniforme Saneringen (BUS) middels een standaardformulier gemeld worden bij het bevoegd gezag. Dit meldingsformulier vervangt het saneringsplan.

Meldingsformulier BUS evaluatieverslag

De verslaglegging van een standaard sanering kan op basis van het Besluit Uniforme Saneringen (BUS) middels een standaardformulier ingediend worden bij het bevoegd gezag. Het formulier vervangt de saneringsevaluatie.

Monitoring

Het periodiek meten van de grondwaterkwaliteit.

Nader onderzoek (NO)

Een vervolgonderzoek op een verkennend bodemonderzoek met als doel de aard, de mate (concentratie), eventuele risico's en omvang van de eerder aangetroffen verontreiniging vast te stellen. De gegevens van het nader onderzoek zijn de basis voor de beoordeling van de ernst van de bodemverontreiniging en de noodzaak voor een spoedige sanering.

Nazorg

Nazorg gaat om het zolang als nodig in stand houden van een situatie waarin onaanvaardbaar milieuhygiënisch risico wordt voorkómen door 'beheer' en 'beheersing' na een bodemsanering. Hierbij kan als voorbeeld worden gedacht aan het in stand houden van een leeflaag of periodieke grondwatermonitoring.

Nulsituatie-onderzoek

Onderzoek uitgevoerd ten behoeve van het verlenen van een milieuvergunning. De beginsituatie wordt vastgelegd op de plekken waar volgens de milieuvergunning bodembedreigende activiteiten plaats gaan vinden. Er wordt alleen gekeken naar de bodembedreigende stoffen die gebruikt gaan worden. Na beëindiging van de activiteiten wordt op dezelfde wijze een eindsituatie-onderzoek uitgevoerd.

Oriënterend onderzoek (OO)

Een eerste onderzoek naar aanleiding van een vermoeden dat sprake is van bodemverontreiniging.

PreHO

Deze term wordt gebruikt voor beperkte historische informatie uit bijvoorbeeld archieflijsten. Het betreft geen volwaardig historisch onderzoek (HO).

Saneringsevaluatie

Een beschrijving van de uitgevoerde sanering, het resultaat van de sanering en de eventueel te nemen nazorgmaatregelen.

Saneringsonderzoek (SO)

Inventarisatie van de manieren waarop een verontreiniging gesaneerd kan worden. Het saneringsonderzoek



beschrijft de milieuhygiënische, technische en financiële aspecten en de kwaliteit van de bodem die met de op die manier uitgevoerde sanering kan worden bereikt. Het resultaat van het onderzoek is een voorstel voor een keuzevariant voor de wijze van sanering.

Saneringsplan (SP)

Een plan waarin de gekozen saneringsmaatregelen zijn beschreven en de effecten die met de maatregelen worden beoogd (het saneringsresultaat).

Streefwaarde (S)

Norm waaronder sprake is van schone grond. Boven de Streefwaarde is sprake van lichte verontreinigde grond of grondwater.

De streefwaarde varieert met de bodemverontreinigende stof en de bodemsoort. Voor grond is de streefwaarde nu vervangen door de Achtergrondwaarde.

Sterk verontreinigd

De bodem is sterk verontreinigd als voor een stof de interventiewaarde (I) in de grond of het grondwater overschreden wordt.

Tussenwaarde (T)

Het gemiddelde van de Streefwaarde (of Achtergrondwaarde) en de Interventiewaarde.

Verkennend onderzoek NEN 5740

De NEN 5740 beschrijft op welke wijze een verkennend onderzoek moet worden uitgevoerd. De norm biedt de keuze uit diverse onderzoeksstrategieën, die gebruikt worden afhankelijk van de situatie.

Verkennend onderzoek NVN 5740

De NVN 5740 is de voorloper (voornorm) van de NEN 5740 en werd tot 1995 gebruikt.

Vooronderzoek NEN 5725

De NEN 5725 beschrijft op welke wijze een vooronderzoek bij een bodemonderzoek moet worden uitgevoerd. Een vooronderzoek is een onderzoek naar het vroegere, huidige en toekomstige gebruik van een locatie. Het onderzoek naar het vroegere gebruik wordt ook wel historisch onderzoek genoemd. Aan de hand van het vooronderzoek wordt de strategie voor bodemkundig veldonderzoek bepaald.



Disclaimer

Hoewel zorgvuldigheid is betracht bij het samenstellen van de informatie in dit rapport kan het zijn dat deze mogelijk onvolledig is en/of onjuistheden bevat. Niet alle tanks, bodemonderzoeken en (historische) bodemactiviteiten zijn bij ons bekend. Wij kunnen dan ook geen aansprakelijkheid aanvaarden ten aanzien van deze informatie. Wij benadrukken dat alleen een bodemonderzoek uitsluitend kan geven over de bodemkwaliteit. U helpt de Omgevingsdienst door eventuele fouten of gebreken aan ons te melden.