

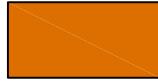









## LEGENDA

### Bestemmingsplannen

-  BP Oer 1997
-  BP Biezenakker Noord
-  BP Buitengebied 2000  
herziening 2002
-  BP Oerseveld  
deelplan 5
-  BP Oerseveld  
deelplan 5
-  BP Uitbreidingsplan Gemeente Gendringen  
Plan in onderdelen Kom Ulft
-  BP de Pol  
Plan van Uitwerking Unit 2a en Unit 2a1
-  BP De Biezenakker I  
Plan van Uitwerking Woongebied A1
-  BP De Pol  
Plan van Uitwerking A (Wielewaal)
-  BP Oerseveld deelplan 7

bestemmingsplan **ULFT NOORD-WEST**

schaal : 1 : 5000	datum : 04-02-2010
formaat :	datum ondergrond : 16-10-2009
projectnummer : 90670	voorontwerp : -
bladnummer : 1	ontwerp : -
aantal bladen : 1	vaststelling : -
Identificatiecode :	

gemeente **OUDE IJSELSTREEK**

