




**Bijlage 2. bij de regels:
overzicht Rijksmonumenten en beeldbepalende panden**












**Cultuurhistorische waarden en Beeldbepalende panden
Bestemmingsplan Kleine Kernen: opname Februari 2009**

- Cultuurhistorische waarde: de aan een bouwwerk of een gebied toegekende waarde gekenmerkt door het beeld dat is ontstaan door het gebruik dat de mens in de loop van de geschiedenis heeft gemaakt van dat bouwwerk of dat gebied;
- Beeldbepalend pand: te handhaven gebouw of bouwwerk gezien de betekenis voor het stedenbouwkundig beeld ter plaatse;
- Stedenbouwkundig beeld: ruimtelijke verschijningsvorm van de bestaande bebouwing, die wordt bepaald door de situering, de bouwmassa's, de gevelindeling en de dakvormen;¹⁾





Straat	Huisno.	Foto	Omschrijving
Kern Oensel			
Haagstraat	2		<p>Beeldbepalend herenhuis door herkenbare architectuur, gaafheid van gevelindeling en gevelementen (metselwerkdetails, T-ramen). Door ligging op driesprong gelegen in de zichtlijn van de Haagstraat.</p>
Haagstraat	5		<p>Monument Carréboerderij in metselwerk met gave detailleringen, T-ramen, ankers en poortboog. Vormt een cultuurhistorische eenheid met de hagen en fruitweide.</p>
Haagstraat	6		<p>Carré-boerderij in metselwerk en stucwerk met oorspronkelijke gevelindelingen, gave detailleringen. T-ramen, ankers en poortbogen. Vormt een cultuurhistorische eenheid met de mergelstenen tuinmuur en huisweide.</p>







Haagstraat	7		<p>Beeldbepalende aaneengesloten bebouwing, een straatwand vormend met Haagstraat 9. Gave boogpoort en gevelindeling straatzijde.</p>
Haagstraat	9		<p>Beeldbepalende aaneengesloten bebouwing, een straatwand vormend met Haagstraat 7. Verstoorde gevelindeling.</p>
Haagstraat	10		<p>Carré-boerderij in metselwerk en stucwerk met gave gevelelementen, detailleringen en poortboog. Vormt een historische eenheid met haag en zij-erf.</p>
Haagstraat	11		<p>Beeldbepalende bouwmassa met gave gevelindeling. Vormt een historische eenheid met hagen en huisweide. Gelegen in de zichtlijn van Oensel.</p>
Oensel	1		<p>Beeldbepalend door gave architectuur uit de 50-er jaren vorige eeuw. Gave gevelelementen en detailleringen. Hoofdbouw en bijbouw in gave structuur</p>





Oensel	1a en 3		<p>Beeldbepalende carré-boerderij met torenvorm boven centrale boogpoort. Beeldbepalend vanwege straatwand, bouwmassa en ligging. Voorzien van enkele gave metselwerk details.</p>
Oensel	5		<p>Beeldbepalend herenhuis vanwege de typerende opbouw en gevelindeling. Gave gevelindeling en gevelelementen zoals siermetselwerk, getoogde T-ramen en siermetselwerk.</p>
Oensel	5a		<p>Beeldbepalend vanwege sobere bouwmassa, kopgevel en ligging, een straatwand vormend met Oensel 7 en 8.</p>
Oensel	7 en 8		<p>Beeldbepalend vanwege bouwmassa, gave gevelindeling (T-ramen, boogpoort), een straatwand vormend met Oensel 5a.</p>







Oensel	10		Carré-boerderij met gave voorgevel, omlijstingen, ankers, plint, uilengat en boogpoorten met sluitstenen.
Langstraat	92		Beeldbepalend vanwege bouwmassa en ligging, straatwand vormend met Langstraat 96 en 98.
Langstraat	96 en 98		Oorspronkelijke bouwmassa aan voorzijde met gave gevelindeling en gevelelementen in gewit metselwerk en speklagen. Vormt een straatwand met Langstraat 92.
De Kling	12		Beeldbepalend vanwege oorspronkelijke bouwmassa aan voorzijde met gave schuur met poortboog. Ensemble van bouwmassa's die historische ontwikkeling tonen in diverse bouwstijlen.


De Kling	22		Beeldbepalende schuur, vanwege hoofdmassa en dakvorm. Vormt een eenheid met eenvoudige woning.
De Kling	24		Beeldbepalend vanwege oorspronkelijke hoofdbouwmassa, nog vrij gave gevelindeling en gevelelementen.
De Kling	31		Beeldbepalend vanwege hoofdbouwmassa, gevelindelingen en sierpleisterwerk.
De Kling	33, 35 en 37		Beeldbepalende bouwmassa en straatwand met vrij gave gevelindelingen.
Kern Arensgehout-Klein Genhout			








Kampstraat	7		Beeldbepalend vanwege bouwmassa en ligging.
Kampstraat	11		Rijksmonument. Vormt een eenheid met nr. 13, met omliggende huisweide, fruitboomgaarden en hagen.
Kampstraat	13		Rijksmonument. Vormt een eenheid met nr. 11, met omliggende huisweide, fruitboomgaarden en hagen.
Kampstraat	20		Rijksmonument. Carré-boerderij met gave gevelindeling en gevelementen (boogpoort, rechte poot, hardstenen omlijstingen, ankers, plint).





Kampstraat	19 en 21		Beeldbepalende bouwmassa, straatwand vormend met Kampstraat 23 en 25.
Kampstraat	23 en 25		Beeldbepalende bouwmassa met bijna gave voorgevelindelingen en gevelelementen. Straatwand vormend met Kampstraat 19 en 21.
Kampstraat	26		Rijksmonument. Vormt een eenheid met nr. 28 en omliggende huisweiden.
Kampstraat	28		Rijksmonument. Vormt een eenheid met nr. 26.







Peter Mullensweg	1 en 3		Beeldbepalend vanwege bouwmassa en ligging in straatwand. De gevelindeling, gevelelementen en siermetselwerk van nr. 3 zijn vrij gaaf.
Peter Mullensweg	9		Beeldbepalend vanwege vrij gave architectuur van de jaren 30 vorige eeuw.
Peter Mullensweg	11 en 13		Beeldbepalend vanwege bouwmassa en ligging in straatwand.
Kleingenhoutersteeg	Sjop zonder huisnummer		Beeldbepalend vanwege typische gave sjopvorm.

Kleingenhoutersteeg	1		Rijksmonument.
Diepestraat	6		Beeldbepalend vanwege typische bouwmassa en verschijningsvorm in hoekpand. Vrij gave gevelindeling en gevelelementen in hoofdbouwmassa.
Diepestraat	10		Rijksmonument (inclusief koetshuis en tuinmuur van mergel en bomenen hagen naast toerit).
Diepestraat	16		Carréboerderij met gave sobere gevelindeling en gevelelementen (poortbogen, hardstenen omlijstingen, T-ramen en ankers).
Diepestraat	18 en 20		Beeldbepalend vanwege ligging, bouwmassa en gevelindeling en enkele gevelelementen (boogpoort, plint, ankers, sierstucwerk). Met bijbehorende schuur van mergel.







Diepestraat	23 en 25		<p>Hoekpand in typische bouwstijl rond 1900. Vrij gave gevelindeling met afgeknotte hoek en kopgeveltje met pilasters. Siermetselwerk en toogvormen. Beeldbepalend in oorspronkelijk hoofdbouwmassa.</p>
Diepestraat	37		<p>Villa in typische bouwstijl 30er jaren vorige eeuw. Gave bouwmassa, gevelindelingen, gevelementen en detailleringen. Vormt een geheel met tuinmuurtjes langs straatzijde in dezelfde bouwstijl.</p>
Ravensboschstraat	2		<p>Beeldbepalend vanwege bouwmassa, en vrij gave gevelindelingen en enkele gevelementen. Voorzien van stucwerk met enkele versieringen.</p>
Ravensboschstraat	14		<p>Beeldbepalend vanwege gave bouwmassa, voorgevel (klokgevel) en ligging. Gave gevelindeling met oorspronkelijke gevelopeningen en detailleringen (siermetselwerk, omlijstingen).</p>





Ravensboschstraat	24		<p>Rijksmonument. Beeldbepalend vanwege bouwmassa en ligging, mergelgevels in oorspronkelijke sobere indeling met getoogde gevelelementen en boogpoort.</p>
Ravensboschstraat	26 en 28		<p>Beeldbepalend vanwege bouwmassa, ligging en oorspronkelijke gevelindelingen en vrij gave gevelelementen (boogpoort, T-ramen). Vormt een straatwand.</p>
Ravensboschstraat	38		<p>Herenhuis met gave, symmetrische gevelindeling, gevelelementen, getoogde T-ramen, siermetselwerk, pilasters en plint. Vormt een eenheid met achtergelegen aanbouw en vrijstaande schuur.</p>
Ravensboschstraat	35, 37 en 39		<p>Beeldbepalend vanwege bouwmassa en ligging in straatwand. Gedeeltelijk oorspronkelijke gevelindeling en gevelelementen.</p>







Ravensboschstraat	41		Beeldbepalend vanwege bouwmassa, ligging en oorspronkelijke gevelindeling en gevelelementen (getoogde T-ramen, boogpoort, ankers, plint) Vormt een eenheid met achtergelegen schuur en binnenplaats.
Ravensboschstraat	49		Beeldbepalend door bouwmassa en ligging.
Ravensboschstraat	51		Carré-boerderij met gave bouwmassa, gevelindeling en gevelelementen (boogpoort, ankers, stucwerk, plint).
Ravensboschstraat	60		Beeldbepalend ensemble van bouwmassa's die historische ontwikkeling tonen. Gave schuur in sobere massa en gevelindeling. Vormt een straatwand met nrs. 62 en 64





Ravensboschstraat	64		Beeldbepalende bouwmassa in hoofd- en bijbouw. Vormt een straatwand met nrs. 60 en 62.
Ravensboschstraat	68		Beeldbepalend vanwege bouwmassa en ligging in langsrichting.
Putweg	3		Beeldbepalend herenhuis met topgeveltje boven middensegment. Typerend voor bepaalde stijlperiode (begin 20 ^e eeuw), tevens vanwege ligging.
Putweg	4		Beeldbepalend vanwege bouwmassa, vrij gave gevels en gevelelementen. Met bijbehorende schuur met vakwerk.







Putweg	10 en 12		Beeldbepalend vanwege bouwmassa, ligging, gevelindelingen en vakwerk.
Putweg	18		Rijksmonument. Beeldbepalend hoofdwoongedeelte van carré-boerderij met klokgevels en gave gevelindelingen en gevelelementen. Mergelgevels met stucwerk, ankers en plint. Vormt een eenheid met putweg 20 en 22.
Putweg	20		Rijksmonument. Beeldbepalend middengedeelte van carré-boerderij met boogpoort en sobere gevel en plint. Vormt een eenheid met Putweg 18 en 22.
Putweg	22		Rijksmonument. Beeldbepalend woongedeelte van carréboerderij met gave gevelindelingen, en gevelelementen. Vormt een eenheid met Putweg 18 en 20 en de aanliggende huisweide met haag.
Kern Aalbeek			





Aalbekerweg	24		<p>Schuurgedeelte van carréboerderij, beeldbepalend vanwege ligging, bouwmassa en sobere gevelindelingen en gevelelementen (boogpoort, ankers), vormt een geheel met Aalbekerweg 26.</p>
Aalbekerweg	26		<p>Woongedeelte van carréboerderij, beeldbepalend vanwege ligging, bouwmassa. Vormt een geheel met Aalbekerweg 24.</p>
Aalbekerweg Felisgats	28 en 30 2		<p>Beeldbepalend vanwege bouwmassa en ligging. Een historisch gegroeid ensemble, de woning is in typische bouwstijl (30er jaren vorige eeuw), het schuurgedeelte met vrij gave gevelindelingen en gevelelementen.</p>
Aalbekerweg	36 en 36a		<p>Beeldbepalend vanwege ligging, bouwmassa, gevelindelingen en redelijk gave gevelelementen (sierstucwerk, omlijstingen, plint). Vormt een eenheid met Aalbekerweg 38 en 40.</p>







Aalbekerweg	38 en 40		<p>Beeldbepalende vanwege ligging, bouwmassa, gevelindelingen en gevelelementen (boogpoort met stootstukken, omlijstingen, sober sierstucwerk en plint. Zijgevel in metselwerk.</p>
Aalbekerweg	46		<p>Beeldbepalend vanwege ligging, bouwmassa, carrevorm met gave gevelindeling en gevelelementen (boogpoort, omlijstingen, ankers, plint, T-ramen). Vormt een straatwand met Aalbekerweg 48.</p>
Aalbekerweg	48		<p>Beeldbepalend vanwege ligging en bouwmassa. Sober herenhuis met gave gevelindelingen en enkele gevelelementen (boogpoort, ankers). Vormt een straatwand met Aalbekerweg 48.</p>
Aalbekerweg	49		<p>Rijksmonument. Vormt een eenheid met aanliggende huisweide en hagen.</p>




Aalbekerweg	51		<p>Beeldbepalend vanwege bouwmassa en ligging. Oorspronkelijke gevelindeling met gevelelementen (sober sierstucwerk, ankers, plint, topgevel).</p>
Aalbekerweg	52 en 54		<p>Beeldbepalend vanwege bouwmassa en ligging, met oorspronkelijke gevelindeling en gevelelementen (siermetselwerk, omlijstingen, ankers, plint).</p>
Aalbekerweg	55		<p>Beeldbepalend vanwege ligging en bouwmassa, met sobere gevels met enkele oorspronkelijke gevelelementen (boogpoort, ankers, plint).</p>
Aalbekerweg	57		<p>Beeldbepalend vanwege ligging, bouwmassa en gevelindeling met grotendeels oorspronkelijke gevelelementen.</p>






Aalbekerweg	61		Carréboerderij beeldbepalende bouwmassa en ligging, met oorspronkelijke gevelindelingen en gevelementen (boogpoorten met stootstukken, ankers, hardstenen dorpels, mergel hoekstenen).
Aalbekerweg	61a en 63		Beeldbepalend vanwege bouwmassa, ligging, met vrij gave gevelindelingen en gevelementen (boogpoort, hardstenen sluitstukken en dorpels). Vormt een straatwand met Aalbekerweg 65 en 67.
Aalbekerweg	65 en 67		Beeldbepalend vanwege bouwmassa, ligging en gevelindelingen met enkele oorspronkelijke gevelementen (boogpoort met stootstukken, plint, ankers, sober siermetselwerk). Vormt een straatwand met Aalbekerweg 61A en 63.
Aalbekerweg	69		Beeldbepalend vanwege bouwmassa, ligging, oorspronkelijke gevelindelingen en gevelementen (boogpoort, plint, ankers, hardstenen omljstingen sober siermetselwerk). Vormt een eenheid met huisweide en haag.

Aalbekerweg	73		<p>Beeldbepalend vanwege bouwmassa, ligging en oorspronkelijke gevelindelingen en gave gevelelementen (boogpoort, plint, sierstucwerk met blokpatronen, T-ramen).</p>
Aalbekerweg	85 en 89		<p>Rijksmonument. Carréboerderij, beeldbepalend vanwege bouwmassa, ligging en oorspronkelijke gevelindeling en gevelelementen (boogpoort, ankers, plint, omlijstingen, plint en sierstucwerk).</p>
Aalbekerweg	91		<p>Rijksmonument. Met bijbehorende tuin en hagen.</p>
Bosscherweg	2, 4, en 6		<p>Beeldbepalend vanwege bouwmassa, ligging en oorspronkelijke gevelindelingen en gevelelementen (poortboog, plint, ankers, hardsteen, mergel hoekstenen, T-ramen). Vormt een straatwand.</p>







Bosscherweg	3 schuur		<p>Beeldbepalend vanwege bouwmassa en ligging. Schuur met gesloten gevels met 1 poortelement. Oorspronkelijke gevelelementen (ankers, uilengat, plint).</p>
Hellerweg	2		<p>Beeldbepalend vanwege bouwmassa en ligging.</p>
Nieuwenhuisstraat	1a en 3		<p>Beeldbepalend vanwege bouwmassa en ligging, met vrij gave gevelindelingen en gevelelementen (boogpoort, ankers en eenvoudig siermetselwerk).</p>





Nieuwenhuisstraat	2		Beeldbepalend vanwege vrij gave typische architectuur (30er jaren vorige eeuw), met oorspronkelijke gevelindelingen.
Nieuwenhuisstraat	6		Beeldbepalend vanwege bouwmassa en ligging. Herenhuis met oorspronkelijke gevelindelingen en gevelelementen (sierstucwerk, omlijstingen, verbijzonderde entree, afgeschuinde hoek).
Nieuwenhuisstraat	8		Herenhuis met aanbouw, beeldbepalend vanwege bouwmassa, gevelindelingen en enkele gevelelementen (boogramen, entree, eenvoudig siermetselwerk).






Nieuwenhuisstraat	15		<p>Beeldbepalend vanwege hoofdbouwmassa en ligging in straatwand. Herenhuis met oorspronkelijke gevelindeling en gevelelementen (pilasters, siermetselwerk, T-ramen).</p>
Nieuwenhuisstraat	18 en 20		<p>Gedeeltelijke carboerderij. Beeldbepalend vanwege bouwmassa en ligging, met oorspronkelijke gevelindelingen en gevelelementen (boogpoort, sierelementen). Met achtergelegen schuur.</p>
Nieuwenhuisstraat	21		<p>Beeldbepalend vanwege bouwmassa en ligging, met oorspronkelijke gevelindeling en gevelelementen (boogpoort, T-ramen). Vormt een straatwand met huisnummer 23</p>
Nieuwenhuisstraat	22		<p>Herenhuis met aangebouwde schuur, beeldbepalend vanwege ligging, bouwmassa en oorspronkelijke gevelindelingen en gevelelementen (boogpoort, plint, ankers, siermetselwerk, stenen trapjes, T-ramen). Met bijbehorende huisweide.</p>




Nieuwenhuisstraat	23		<p>Gedeeltelijke carréboerderij, beeldbepalend vanwege bouwmassa, ligging en oorspronkelijke gevelindelingen en gevelementen (boogpoort en poortje, plint, ankers, siermetselwerk, bouwsporen, stenen trapje). Vormt een geelwand met huisnummer 21.</p>
Nieuwenhuisstraat	24		<p>Beeldbepalend vanwege bouwmassa en ligging.</p>
Nieuwenhuisstraat	26		<p>Carréboerderij, beeldbepalend vanwege bouwmassa, ligging, oorspronkelijke gevelindelingen en gevelementen (boogpoort, plint).</p>
Nieuwenhuisstraat	29		<p>Carréboerderij, beeldbepalend vanwege bouwmassa, ligging, oorspronkelijke gevelindelingen en gevelementen (boogpoort, omlijstingen, T-ramen, plint, ankers, eenvoudig sierstucwerk in voorgevel van woongedeelte).</p>






Nieuwenhuisstraat	36 en 38		Beeldbepalend vanwege bouwmassa en ligging, een straatwand vormend.
Nieuwenhuisstraat	41 en 43		Beeldbepalend vanwege bouwmassa, ligging in straatwand, met oorspronkelijke gevelindelingen en gevelementen (boogpoorten, ankers, plint, eenvoudig sierstucwerk). Vormt een eenheid met schuren.
Nieuwenhuisstraat	45		Beeldbepalend vanwege bouwmassa en ligging.
Nieuwenhuisstraat	49, 51, 51a en 53		Beeldbepalend vanwege bouwmassa en ligging, met oorspronkelijke gevelindelingen en gevelementen (boogpoort, sierlijst en plint, T-ramen).




Nieuwenhuisstraat	52		<p>Beeldbepalend vanwege bouwmassa en ligging, typische bouwstijl (jaren 50 vorige eeuw) met oorspronkelijke gevelindelingen en gevelelementen. Vormt een geheel met kapel uit dezelfde periode.</p>
Nieuwenhuisstraat	61		<p>Beeldbepalend vanwege bouwmassa en ligging. Woonhuis van latere datum dan de schuren, die nog oorspronkelijke gevelelementen hebben.</p>
Kern Wissengracht			
Wissengrachtweg	25		<p>Rijksmonument.</p>





Wissengrachtweg	43		Beeldbepalend vanwege bouwmassa, ligging en enkele gevelelementen (stucwerk, stenen trapjes).
Wissengrachtweg	45		Beeldbepalend vanwege bouwmassa en ligging, met oorspronkelijke gevelindelingen en gevelelementen (boogpoort, plint).
Wissengrachtweg	50		Beeldbepalend vanwege bouwmassa en ligging.
Wissengrachtweg	54, 56 en 58		Beeldbepalend vanwege bouwmassa en ligging in straatwand. Nr. 56 Herenhuis met enkele oorspronkelijke gevelelementen (siermetselwerk, kozijnen, stenen strapjes). Huisnummer 58 met oorspronkelijke gevelindelingen en gevelelementen.




Wissengrachtweg	72 en 74		<p>Beeldbepalend vanwege bouwmassa en ligging in straatwand. Oorspronkelijke gevelindelingen en gevelelementen (siermetselwerk, ankers, T-ramen).</p>
Wissengrachtweg	87		<p>Beeldbepalend vanwege bouwmassa en ligging.</p>
Kern Hunnecum			
Bergerweg	1		<p>Herenhuis in typische bouwstijl (jaren 50 vorige eeuw), met oorspronkelijke gevelindelingen en gevelelementen (omlijsting entree, eenvoudig siermetselwerk, kozijnen).</p>








<p>Bergerweg</p>	<p>Molen</p>		<p>Rijksmonument. Vormt een eenheid met de terp en de omliggende vrije ruimte.</p>
<p>Hunnecum</p>	<p>1</p>		<p>Rijksmonument. Vormt een eenheid met omliggende huisweide met bomen en vrijstaande sjop.</p>
<p>Hunnecum</p>	<p>2 en 3</p>		<p>Beeldbepalend vanwege bouwmassa en ligging in geknikte straatwand. Enkele oorspronkelijke elementen (kozijnen op plint, ankers, eenvoudig siermetselwerk).</p>





Hunnecum	4, 4a en 5		Rijksmonument.
Hunnecum	4 atelier		Beeldbepalend vanwege bouwmassa en ligging, met nog enkele oorspronkelijke gevelelementen (ankers, eenvoudig siermetselwerk, uilengaten, bouwsporen), voormalige schuur bij Hunnecum 5, vormt een eenheid met weide en hagen.
Hunnecum	6, 6A t/m 6F		Rijksmonument. Beeldbepalend vanwege bouwmassa en ligging, met oorspronkelijke gevelindelingen en gevelelementen (boogpoort, sluitstenen, ankers, T-ramen). Vormt een straatwand met Hunnecum 7 (tesamen oorspronkelijke carréboerderij).
Hunnecum	7		Rijksmonument. Beeldbepalend vanwege bouwmassa en ligging, met oorspronkelijke gevelindelingen en gevelelementen (sierstucwerk, ankers, plint, poort). Vormt een straatwand met Hunnecum 6. Met bijbehorende schuur.






Hunnecum	bedrijfswoning bij 9		<p>Rijksmonument. Beeldbepalend vanwege bouwmassa en ligging, maakt historisch deel uit van de voormalige carréboerderij met huisnummer 6. Met oorspronkelijke gevelindelingen en gevelelementen (poortvorm, eenvoudig siermetselwerk, uilengaten).</p>
Hunnecum	Trafo tussen huizen 12 en 12a		<p>Beeldbepalend vanwege bouwmassa en typerende bouwstijl (jaren 30 vorige eeuw) met siermetselwerk, getimmerde goot).</p>
Hunnecum	16		<p>Beeldbepalend vanwege bouwmassa en ligging. Met oorspronkelijke gevelindeling en gevelelementen.</p>




Hunnecum	17		Rijksmonument.
Hunnecum	18, 19 20 en 21		Beeldbepalend vanwege symmetrische bouwmassa en ligging in straatwand. Kenmerkende elementen van typische bouwstijl (jaren 30 vorige eeuw).
Hunnecum	22 en 23		Beeldbepalend vanwege bouwmassa en ligging in straatwand, met enkele oorspronkelijke gevelelementen (T-ramen, verbijzonderde entree).
Hunnecum	25		Beeldbepalend vanwege bouwmassa en ligging.
Hunnecum	27		Beeldbepalend vanwege bouwmassa en ligging. Met vrij oorspronkelijke gevelindelingen.







Hunnecum	36		<p>Beeldbepalend vanwege bouwmassa en ligging, met enkele beeldbepalende gevelelementen (T-ramen, plint).</p>
Putgats	12		<p>Beeldbepalend vanwege bouwmassa en ligging. Herenhuis met oorspronkelijke gevelindelingen en gevelelementen (T-ramen, siermetselwerk, stenen trapjes, getimmerde goot).</p>
Putgats	14		<p>Beeldbepalend vanwege bouwmassa en ligging, met oorspronkelijke gevelindelingen en gevelelementen (ankers, plint).</p>
Putstraat	58		<p>Carréboerderij, beeldbepalend vanwege bouwmassa en ligging, met oorspronkelijke gevelindelingen en gevelelementen (boogpoort, T-ramen, ankers, plint, hardstenen elementen).</p>






Valkenburgerweg	71		<p>Beeldbepalend vanwege bouwmassa en ligging, met oorspronkelijke gevelindelingen en gevelelementen (mansardekap, eenvoudig siermetselwerk).</p>
Valkenburgerweg	73		<p>Beeldbepalend vanwege hoofdbouwmassa en typerende bouwstijl (jaren 30 vorige eeuw).</p>
Valkenburgerweg	74		<p>Beeldbepalend vanwege hoofdbouwmassa en ligging, typerende bouwstijl (jaren 30 vorige eeuw), met oorspronkelijke gevelindelingen en gevelelementen (kozijnen, glas-in-lood, plint, hardstenen sluitstenen, Marianisje). Vormt een eenheid met tuinmuur.</p>






Valkenburgerweg	75		<p>Beeldbepalend vanwege bouwmassa en ligging, met oorspronkelijke gevelindelingen en gave gevelelementen van typische bouwstijl van begin 20^e eeuw (mansardekap, T-kozijnen, entree, eenvoudig siermetselwerk, getimmerde goot).</p>
Valkenburgerweg	76		<p>Beeldbepalend vanwege bouwmassa en ligging. Herenhuis met enkele typische kenmerken van bouwstijl (jaren 30 vorige eeuw).</p>
Valkenburgerweg	78 en 78a		<p>Beeldbepalend vanwege bouwmassa en ligging in straatwand. Met enkele oorspronkelijke gevelelementen (siermetselwerk, topgeveltje, ankers).</p>

Kern Terstraten			
Maastrichterweg	10 en 12		Rijksmonument. Vormt een eenheid met fruitweide en hagen.
Maastrichterweg	14		Rijksmonument. Vormt een eenheid met huisweide en hagen.
Terstraten	1		Rijksmonument. Vormt een eenheid met huisweide en hagen.
Terstraten	2		Rijksmonument.







Terstraten	3		Rijksmonument.
Terstraten	4		Rijksmonument.
Terstraten	5		Rijksmonument.
Terstraten	6		Rijksmonument.
Terstraten	7		Beeldbepalend vanwege bouwmassa en ligging in straatwand. Herenhuis met oorspronkelijke gevelindelingen en gevelementen.





Terstraten	8		Rijksmonument.
Terstraten	9		Rijksmonument.
Terstraten	11		Rijksmonument.
Terstraten	12		Rijksmonument.







Terstraten	13		Rijksmonument.
Kern Tervoorst			
Bergerweg	8, 9, 10, 11, 12, 13, 14, 15, 16, 17, 18 en 19		Kolonie. Beeldbepalend vanwege bouwmassa, ligging en ensemble. Oorspronkelijke gevelindelingen en elementen.
Bergerweg	20		Beeldbepalend vanwege bouwmassa en ligging. Herenhuis met oorspronkelijke gevelindelingen.
Horenweg	1		Herenhuis, beeldbepalend vanwege bouwmassa en ligging, met enkele typerende kenmerken van bouwstijl (30er jaren vorige eeuw).

Horenweg	4, 6, 8 en 10		<p>Kolonie. Beeldbepalend vanwege bouwmassa, ligging en ensemble. Oorspronkelijke gevelindelingen en elementen.</p>
Horenweg	12, 14, 16 en 18		<p>Kolonie. Beeldbepalend vanwege bouwmassa, ligging en ensemble. Oorspronkelijke gevelindelingen en elementen.</p>
Horenweg	20, 22, 24 en 26		<p>Kolonie. Beeldbepalend vanwege bouwmassa, ligging en ensemble. Oorspronkelijke gevelindelingen en elementen.</p>
Horenweg	28, 30 en 32		<p>Kolonie. Beeldbepalend vanwege bouwmassa, ligging en ensemble. Oorspronkelijke gevelindelingen en elementen.</p>



Horenweg	34, 35 en 38		<p>Kolonie. Beeldbepalend vanwege bouwmassa, ligging en ensemble. Oorspronkelijke gevelindelingen en elementen.</p>
Horenweg	40, 42 en 44		<p>Kolonie. Beeldbepalend vanwege bouwmassa, ligging en ensemble. Oorspronkelijke gevelindelingen en elementen.</p>
Horenweg	41 en 43		<p>Beeldbepalend vanwege bouwmassa en ligging, met oorspronkelijke gevelindelingen.</p>
Horenweg	47		<p>Beeldbepalend vanwege bouwmassa en ligging van hoofdgebouw en schuur. Met oorspronkelijke gevelindelingen en gevelementen.</p>





Horenweg	74 en 76		<p>Beeldbepalend vanwege bouwmassa en ligging. Met vrij oorspronkelijke gevelindelingen en gevelindelingen in met name Horenweg 76 (sierstucwerk, getimmerde goot, plint, mansardekap).</p>
Voorsterstraat	29		<p>Carré-boerderij, beeldbepalend vanwege bouwmassa en ligging. Met oorspronkelijke gevelindelingen en gevelementen (boogport, T-ramen, dorpels, ankers).</p>
Voorsterstraat	39		<p>Beeldbepalend vanwege bouwmassa en ligging, herenhuis in typerende bouwstijl (30er jaren vorige eeuw), met oorspronkelijke gevelindelingen en enkele gevelementen (gemetseld overstek, plint), vormt een geheel met gemetselde tuinmuurtjes.</p>
Voorsterstraat	43 en 45		<p>Beeldbepalend vanwege bouwmassa en ligging in straatwand. Oorspronkelijke gevelindelingen en gevelementen (uitgetimmerde goot, betonlateien, plint bij huisnr.43, boogpoort, ankers, plint, stenen trapjes bij huisnr. 45).</p>



Voorsterstraat	52		<p>Beeldbepalend vanwege bouwmassa en ligging, met oorspronkelijke gevelindelingen en gevelelementen (boogpoort, T-ramen, eenvoudig siermetselwerk, ankers, eenvoudig sierstucwerk in zijgevel).</p>
Voorsterstraat	55 en 57		<p>Voormalig schoolgebouw met woning. Beeldbepalend vanwege bouwmassa, ligging en historie. De school met typische kenmerken van 30er jaren bouwstijl (gevelindelingen en gevelelementen zoals kozijnen, entree). De woning met oorspronkelijke gevelindelingen en gevelelementen (plint, eenvoudig siermetselwerk, getimmerde goot).</p>
Voorsterstraat	62 en 64		<p>Beeldbepalend vanwege bouwmassa en ligging, met enkele oorspronkelijke gevelelementen (poortvormen, ankers). Herbouw.</p>
Voorsterstraat	79 en 81		<p>Dubbel herenhuis, beeldbepalend vanwege bouwmassa en ligging, met oorspronkelijke gevelindelingen en gevelelementen van 30 er jaren bouwstijl (siermetselwerk, uitgetimmerde goot, betonstrook).</p>





Voorsterstraat	80, 82 en 84		Beeldbepalend vanwege bouwmassa en ligging in straatwand, met oorspronkelijke gevelindelingen.
Voorsterstraat	86		Beeldbepalend herenhuis vanwege bouwmassa en ligging in straatwand met Voorsterstraat 80-82-84. Met oorspronkelijke gevelindeling.
Voorsterstraat	90		Beeldbepalend vanwege bouwmassa en ligging. Voormalig schoolgebouw met oorspronkelijke gevelindelingen en gevelelementen.
Kern Grijzegrubben			
Berger verbindingsweg	6 en 8		Herenhuis met schuur, beeldbepalend vanwege bouwmassa en ligging, met oorspronkelijke gevelindelingen (met name huisnummer 8) en gevelelementen (T-ramen, ankers, plint siermetselwerk, boogpoort, trapjes).



Grijzegrubben	plein		Beeldbepalende historische brink, met hagen, bomen en kruisbeeld, nu in gebruik als huisweide.
			Beeldbepalende historische brink, met hagen, bomen en kruisbeeld, nu in gebruik als huisweide.
			Oude waterpomp, behorende bij brink. Beeldbepalend vanwege historische betekenis.
Grijzegrubben	kapel		Devotiekapel op driesprong, beeldbepalend vanwege historische betekenis.

			<p>Devotiekapel op driesprong, beeldbepalend vanwege historische betekenis.</p>
<p>Grijzegrubben</p>	<p>4 en 6</p>		<p>Dubbel herenhuis, beeldbepalend vanwege bouwmassa, ligging en typische bouwstijl 30er jaren vorige eeuw. Met oorspronkelijke gevelindelingen en enkele gevelelementen (gemetseld overstek, entree met bovenlicht).</p>
<p>Grijzegrubben</p>	<p>14</p>		<p>Rijksmonument.</p>







Grijze grubben	25		<p>Carré-boerderij met beeldbepalende bouwmassa en ligging in straatwand met Grijze grubben 29 t/m 37 oneven. Met oorspronkelijke gevelindelingen en gevelelementen (boogpoorten, ankers, eenvoudig siermetselwerk, dorpels).</p>
Grijze grubben	29		<p>Beeldbepalend vanwege bouwmassa en ligging in straatwand (huisnrs. 25 t/m 37 oneven). Met oorspronkelijke gevelindeling en gevelelementen (eenvoudig siermetselwerk, T-ramen, poort).</p>
Grijze grubben	31		<p>Beeldbepalend vanwege bouwmassa en ligging in straatwand (huisnrs. 25 t/m 37 oneven). Met oorspronkelijke gevelindeling en gevelelementen (T-ramen, eenvoudig sierpleisterwerk, poorten, plint).</p>
Grijze grubben	33, 35 en 37		<p>Beeldbepalend vanwege bouwmassa en ligging in straatwand (huisnrs. 25 t/m 37 oneven). Huisnrs. 33 en 35 met oorspronkelijke gevelindeling en gevelelementen (siermetselwerk, ankers, enkele kozijnen, getimmerde goot).</p>





Grijzegrubben	40		<p>Beeldbepalend vanwege bouwmassa en ligging, carréboerderij met oorspronkelijke gevelindelingen en gevelelementen (boogpoort, eenvoudig siermetselwerk, ankers), vormt een straatwand met Grijzegrubben 42 en 42a, 44 en 46.</p>
Grijzegrubben	42 en 42a		<p>Beeldbepalend vanwege bouwmassa en ligging, carréboerderij met oorspronkelijke gevelindeling en enkele gevelelementen (boogpoort, eenvoudig siermetselwerk, ankers, raamomlijstingen). Vormt een straatwand met huisnummers 40 t/m 46 even.</p>
Grijzegrubben	44 en 46		<p>Beeldbepalende herenhuis, vanwege bouwmassa en ligging, met oorspronkelijke gevelindelingen en gevelelementen (enkele T-ramen, verbijzonderde entrees, plint). Vormt een straatwand met huisnummers 40 t/m 46 even.</p>
Grijzegrubben	52		<p>Beeldbepalend vanwege hoofdbouwmassa en ligging, met oorspronkelijke gevelindeling.</p>







Grijze grubben	54		<p>Beeldbepalende carré-boerderij vanwege bouwmassa en ligging in straatwand, met oorspronkelijke gevelindelingen en gevelelementen (eenvoudig sierstucwerk, ankers, T-ramen, boogpoort, hardstenen dorpels, bouwsporen van speklagen in zijgevel), vormt een eenheid met 2 leibomen.</p>
Grijze grubben	56 en 58		<p>Beeldbepalend vanwege bouwmassa en ligging in straatwand, met oorspronkelijke gevelindelingen en enkele gevelelementen (poort, plint).</p>
Grijze grubben	61		<p>Beeldbepalend vanwege bouwmassa en ligging, met oorspronkelijke gevelindelingen en gevelelementen (T-ramen, plint, trapje, dorpels, boogpoorten, vakwerk in zijgevel), vormt een eenheid met huisweide.</p>
Grijze grubben	62		<p>Beeldbepalend vanwege bouwmassa en ligging in straatwand, carré-boerderij met oorspronkelijke gevelindelingen en gevelelementen (speklagen, boogpoorten, ankers), vormt een eenheid met gemetselde tuinmuur.</p>





Grijzegrubben	63		<p>Beeldbepalend vanwege bouwmassa en ligging in straatwand. Carré-boerderij met oorspronkelijke gevelindelingen en gevelementen (boogpoort, sierstucwerk in blokmotief, T-raam, plint). Vormt een eenheid met leiboom.</p>
Grijzegrubben	65		<p>Beeldbepalend vanwege bouwmassa en ligging (einde oude straatwand). Met oorspronkelijke gevelindelingen en gevelementen (vakwerk met stucwerk en ramen, boogpoort, plint, ankers).</p>
Grijzegrubben	66		<p>Beeldbepalend vanwege bouwmassa en ligging, carré-boerderij met oorspronkelijke gevelindelingen en gevelementen (boogpoort en rechte poort, kozijnen, hardstenen sluit- en stootstukken en dorpels, fruitladder). Vormt een eenheid met leiboom.</p>
Grijzegrubben	70		<p>Beeldbepalend vanwege bouwmassa en ligging, met oorspronkelijke gevelindelingen en enkele gevelementen (eenvoudig siermetselwerk, toogramen), vormt een eenheid met leibomen.</p>







Grijzegrubben	83		Beeldbepalend vanwege bouwmassa en ligging, met oorspronkelijke gevelindelingen en gevelementen (T-ramen, eenvoudig siermetselwerk).
Grijzegrubben	86 en 88		Beeldbepalend vanwege bouwmassa en ligging in straatwand. Met oorspronkelijke gevelindeling.
Grijzegrubben	90		Beeldbepalend vanwege bouwmassa en ligging.
Grijzegrubben	94 en 95		Beeldbepalend vanwege bouwmassa en ligging in zichtlijn. Met oorspronkelijke gevelindelingen en gevelementen (siermetselwerk, T-ramen, boogpoorten, hardstenen sluitstukken en dorpels, ankers en plint). Vormt een eenheid met huisweide.





Hoekerweg	22 en 24		Beeldbepalend vanwege bouwmassa en ligging in straatwand.
Hoekerweg	26 en 28		Beeldbepalend vanwege bouwmassa en ligging, met oorspronkelijke gevelindelingen en gevelelementen (T-ramen, plint, eenvoudig sierstucwerk). Vormt een eenheid met voortuin.
Nierhoven	31		Herenhuis, beeldbepalend vanwege hoofdbouwmassa en ligging, met oorspronkelijke gevelindelingen en gevelelementen (T-ramen, glas-in-lood, eenvoudig siermetselwerk).
Nierhoven	32		Herenhuis, beeldbepalend vanwege hoofdbouwmassa en ligging, met oorspronkelijke gevelindelingen.
Kern Nierhoven - Kamp			







Kamp	1		<p>Rijksmonument. Beeldbepalende carréboerderij vanwege bouwmassa en ligging in straatwand met huisnummer 2, met oorspronkelijke gevelindelingen en gevelelementen (boogpoort, hardstenen omlijstingen en sluitstukken, plint, ankers, T-ramen). Vormt een eenheid met bijgebouwen, huisweide en tuinpoortje.</p>
Kamp	2		<p>Rijksmonument. Beeldbepalende carréboerderij vanwege bouwmassa en ligging in straatwand met huisnummer 1, met oorspronkelijke gevelindelingen en gevelelementen (boogpoort, hardstenen omlijstingen en sluitstukken, plint, ankers, T-ramen). Vormt een eenheid met huisweide.</p>
Kamp	3		<p>Rijksmonument. Vormt een straatwand met Kamp 4</p>
Kamp	4		<p>Herenhuis, beeldbepalend vanwege bouwmassa en ligging in straatwand met Kamp 3. Met oorspronkelijke gevelindeling en enkele gevelelementen (siermetselwerk, sierstucwerk in tympaan, verbijzonderde entree).</p>





Kamp	9		Beeldbepalend herenhuis vanwege hoofdbouwmassa en ligging.
Kamp	10		Beeldbepalende carréboerderij vanwege bouwmassa, ligging en oorspronkelijke gevelindelingen en gevelelementen (boogpoort en poortje, plint, speklagen, eenvoudig siermetselwerk, ankers).
Kamp	11		Beeldbepalend vanwege bouwmassa en ligging in straatwand. Met oorspronkelijke gevelindelingen en gevelelementen van 30er jaren bouwstijl (verbijzonderde entree, plint, kozijnen met glas-in-lood).
Kamp	12		Beeldbepalend vanwege hoofdbouwmassa en ligging in straatwand. Met oorspronkelijke gevelindelingen en enkele gevelelementen (boogpoort, eenvoudig siermetselwerk, plint).






Kamp	13		<p>Beeldbepalend vanwege bouwmassa en ligging, met oorspronkelijke gevelindelingen en gevelelementen (plint, poortjes), vormt een eenheid met schuur.</p>
Nierhoven	9		<p>Beeldbepalend vanwege bouwmassa en ligging in straatwand. Met oorspronkelijke gevelindelingen en enkele gevelelementen (boogpoort, plint, ankers).</p>
Nierhoven	10		<p>Beeldbepalend vanwege bouwmassa en ligging in straatwand. Met oorspronkelijke voorgevel en enkele gevelelementen (poortvorm, ankers).</p>
Nierhoven	11 en 12		<p>Rijksmonument. Herenboerderij met landhuis, met bijbehorende huisweide.</p>





Nierhoven	13		<p>Beeldbepalend vanwege bouwmassa en ligging in straatwand, met oorspronkelijke gevelindelingen en oorspronkelijke gevelelementen (boogpoort, poortje, omlijstingen, sierstucwerk in blokmotief, plint).</p>
Nierhoven	14		<p>Beeldbepalend vanwege bouwmassa en ligging in straatwand. Met oorspronkelijke voorgevelindeling en gevelelementen (boogpoort, plint, ankers).</p>
Nierhoven	18 en 19		<p>Beeldbepalend vanwege bouwmassa en ligging in straatwand.</p>
Nierhoven	20		<p>Beeldbepalend vanwege bouwmassa en ligging in straatwand. Met oorspronkelijke gevelindeling.</p>



Nierhoven	21		<p>Beeldbepalend vanwege bouwmassa en ligging in straatwand, met bijna oorspronkelijke gevelindelingen en gevelelementen (boogpoort, sierstucwerk in blokmotieven, verbijzonderd raam, plint, ankers).</p>
Nierhoven	22 en 23		<p>Beeldbepalend vanwege bouwmassa en ligging in straatwand, met oorspronkelijke gevelindelingen.</p>
Nierhoven	26		<p>Herenhuis, beeldbepalend vanwege bouwmassa en ligging, meet oorspronkelijke gevelindelingen en gevelelementen (verbijzonderde entree, ankers, sierstucwerk met blokmotief, pilasters).</p>
Nierhoven	27		<p>Herenhuis, beeldbepalend vanwege hoofdbouwmassa en ligging. Met oorspronkelijke gevelindelingen en gevelelementen (eenvoudig siermetselwerk, plint).</p>





Nierhoven	28		<p>Herenhuis, beeldbepalend vanwege hoofdbouwmassa en ligging. Met oorspronkelijke gevelindelingen en gevelelementen (T-ramen, getimmerde goot).</p>
Platsbeekweg	8 of 10 schuurtje		<p>Beeldbepalend vanwege bouwmassa en ligging, met oorspronkelijke gevelindelingen en gevelelementen (mergel, ankers, lage poort).</p>
Platsbeekweg	11		<p>Beeldbepalend vanwege bouwmassa en ligging, met oorspronkelijke gevelindelingen en gevelelementen. Met bijbehorende schuur en huisweide.</p>
Platsmolenweg	20, 22, 24 en 26		<p>Beeldbepalend vanwege symmetrische bouwmassa en ligging in straatwand.</p>








Stegelstraat	1 en 3		Beeldbepalend vanwege straatwand met huisnummer 5.
Stegelstraat	5		Beeldbepalend vanwege bouwmassa en ligging in straatwand. Met oorspronkelijke gevelindelingen en gevelementen (omlijstingen, plint, boogpoort en poortje).
Stegelstraat	17		Beeldbepalend vanwege bouwmassa en ligging. Oorspronkelijke gevelindelingen en gevelementen van 30er jaren bouwstijl (metselwerk op overstek, verdiepte entree, erker, plint).
Stegelstraat	20		Beeldbepalend vanwege samengestelde bouwmassa en ligging aan huisweide met mestvaalt. Oorspronkelijke gevelindelingen en gevelementen, met name in de schuren (uilengat, bouwsporen).

Stegelstraat	21		<p>Beeldbepalend vanwege bouwmassa, met oorspronkelijke gevelindelingen en gevelelementen van 30er jaren bouwstijl (verbijzonderde entree, erker, betonlateien, uitgebouwde schoorsteen).</p>
Kern Swier-Brommelen			
Brommelen	15		<p>Beeldbepalend vanwege bouwmassa en ligging, me oorspronkelijke gevelindelingen en gevelelementen (getimmerde goot, eenvoudig siermetselwerk, kruiskozijnen, bloemenraam).</p>
Brommelen	16		<p>Beeldbepalend vanwege bouwmassa op de hoek, en ligging. Met oorspronkelijke gevelindelingen en gevelelementen (plint, T-ramen).</p>
Landweg	10 en 12		<p>Beeldbepalend vanwege bouwmassa en ligging in straatwand. Dubbel herenhuis met oorspronkelijke gevelindelingen en gevelelementen (siermetselwerk, plint, ankers), met name huisnummer 12, van oudere datum en gekopieerd in huisnummer 10.</p>



Swier	2		<p>Beeldbepalend vanwege bouwmassa en ligging. Met vrij oorspronkelijke gevelindelingen en enkele gevelelementen (vakwerk met kozijnen). Vormt een geheel met Swier 4.</p>
Swier	4		<p>Beeldbepalend vanwege bouwmassa en ligging. Met vrij oorspronkelijke gevelindelingen en enkele gevelelementen (vakwerk met kozijnen, poortvorm). Vormt een geheel met Swier 2.</p>
Swier	3, 5 en 7		<p>Beeldbepalend vanwege bouwmassa, ligging en repetitie.</p>
Swier	13		<p>Beeldbepalend vanwege bouwmassa. Met oorspronkelijke gevelindelingen en gevelelementen van 30er jaren bouwstijl (verbijzonderde entree, plint met bloemenbak).</p>





Swier	30		<p>Rijksmonument. Vormt een eenheid met huisweide, fruitbomen, hagen en boom voor voorgevel.</p>
Swier	32, 34 en 36		<p>Beeldbepalend vanwege bouwmassa en ligging in straatwand. Met oorspronkelijke gevelindelingen en diverse gevelelementen van diverse bouwstijlen (plinten, getoogde ramend, eenvoudig siermetselwerk, poort).</p>
Swier	47		<p>Beeldbepalend herenhuis vanwege bouwmassa en ligging in straatwand. Met oorspronkelijke gevelindelingen en gevelelementen (siermetselwerk, goot op de gevel, ankers).</p>
Swier	50		<p>Beeldbepalend vanwege bouwmassa en ligging. Met enkele oorspronkelijke gevelelementen (vakwerk, omlijstingen, poort).</p>
Swier	54, 56 en 58		<p>Beeldbepalend vanwege vrij symmetrische bouwmassa en ligging in straatwand, waarin diverse bouwstijlen te zien zijn. Met oorspronkelijke gevelindelingen en gevelelementen (boogpoorten, siermetselwerk, plint, ankers).</p>







Swier	57 en 59		<p>Beeldbepalend vanwege bouwmassa en ligging in straatwand. Met name Swier 59 met oorspronkelijke gevelindelingen en gevelelementen (poort, T-ramen, stucwerk op plint).</p>
Swier	58, 60 en 62		<p>Beeldbepalend vanwege bouwmassa en ligging waarin historische ontwikkeling is te zien.</p>
Swier	64 en 66		<p>Beeldbepalend in bouwmassa en ligging in straatwand. Swier 66 met oorspronkelijke gevelindelingen en gevelelementen (eenvoudig siermetselwerk, entree).</p>
Swier	68		<p>Beeldbepalend vanwege bouwmassa en ligging in straatwand met Swier 70. Met vrij oorspronkelijke voorgevel en gevelelementen (poortvorm, siermetselwerk, ankers, plint, dorpels, entree).</p>





Swier	70		Beeldbepalend vanwege bouwmassa en ligging in straatwand met Swier 68. Met oorspronkelijke voorgevel en enkele oorspronkelijke gevelelementen (poort).
Swier	72		Beeldbepalend vanwege bouwmassa en ligging in straatwand. Met oorspronkelijke gevelindelingen en gevelelementen (eenvoudig siermetselwerk, getoogde T-ramen, boogpoorten, plint, ankers).
Swier	73		Beeldbepalend vanwege bouwmassa en ligging.
Swier	74		Beeldbepalend vanwege bouwmassa en ligging. Met oorspronkelijke gevelindelingen en gevelelementen van typische bouwstijl (50er jaren vorige eeuw). Met name de klokgevel, natuursteen sluit- en hoekstenen, kozijnen, getoogd metselwerk, ankers. Vormt een geheel met bijgebouw in dezelfde stijl.
Kern Hellebroek-Laar			







Brakkendergats	1		<p>Beeldbepalend vanwege bouwmassa en ligging in straatwand. Met oorspronkelijke gevelindeling met enkele typische gevelelementen van 30er jaren bouwstijl (entree, erker, uitgetimmerde goot, verspringende plint). Vormt een eenheid met Hellebroek 103.</p>
Eijkenderweg	65		<p>Beeldbepalend vanwege bouwmassa en ligging. Met oorspronkelijke gevelindelingen.</p>
Hellebroek	25a		<p>Beeldbepalend vanwege bouwmassa. Met oorspronkelijke gevelindelingen en enkele gevelelementen (verbijzonderde entree, erker, uitgetimmerde goot).</p>
Hellebroek	29		<p>Beeldbepalend vanwege bouwmassa en hoekligging in straatwand. Met oorspronkelijke gevelindelingen en gevelelementen (omlijstingen, opgemetselde topgevel).</p>





Hellebroek	30		<p>Rijksmonument. Met bijbehorende leibomen en fruitweide met hagen aan overzijde landweg.</p>
Hellebroek	31		<p>Beeldbepalend vanwege bouwmassa en ligging in straatwand. Met oorspronkelijke gevelindeling en gevelelementen (sierstucwerk in blokmotief, boogpoort, plint).</p>
Hellebroek	32		<p>Rijksmonument. Met bijbehorende huisweide, hagen en siertuin bij het herenhuis.</p>
Hellebroek	kapel		<p>Mariakapel. Beeldbepalend vanwege bouwmassa en ligging met trappartij. Met oorspronkelijke gevelindelingen en gevelelementen (omlijstingen, smeedwerk, ankers).</p>







Hellebroek	33		<p>Beeldbepalend vanwege bouwmassa en ligging in straatwand. Met oorspronkelijke gevel en gevelelementen (poort, mansardekap, verbijzonderde entree, plint eenvoudig siermetselwerk).</p>
Hellebroek	35		<p>Beeldbepalend vanwege bouwmassa en ligging in straatwand, met oorspronkelijke gevelindelingen en gevelelementen (omlijstingen, trapje, ankers, T-ramen, plint).</p>
Hellebroek	37		<p>Beeldbepalend vanwege bouwmassa en ligging. Herenhuis met oorspronkelijke gevelindelingen en gevelelementen (eenvoudig siermetselwerk, ankers, toogwerk).</p>
Hellebroek	39 en 41		<p>Beeldbepalend vanwege bouwmassa en ligging in straatwand. Herenhuizen met oorspronkelijke gevelindelingen en gevelelementen (siermetselwerk, sierbanden, toogwerk met sluitstenen, T-ramen, plint).</p>





Hellebroek	40		<p>Beeldbepalend vanwege hoofdbouwmassa en ligging, met enkele oorspronkelijke gevelelementen (siermetselwerk, ankers).</p>
Hellebroek	42		<p>Beeldbepalend vanwege bouwmassa en ligging in straatwand en aan steegje. Met oorspronkelijke gevelindelingen en gevelelementen (vakwerk met kozijnen en stucwerk, gemetselde plint, poort).</p>
Hellebroek	44		<p>Beeldbepalend vanwege bouwmassa en ligging in straatwand. Met oorspronkelijke gevelindelingen en gevelelementen (siermetselwerk in blokmotief, omlijstingen, plint, trappartij).</p>
Hellebroek	45		<p>Beeldbepalend vanwege bouwmassa en ligging in straatwand. Met oorspronkelijke gevelindelingen en gevelelementen (poorten, omlijstingen, T-ramen, stucwerk, schuur in metselwerk).</p>







Hellebroek	47		<p>Beeldbepalend vanwege bouwmassa en ligging in straatwand. Met oorspronkelijke gevels en gevelementen (siermetselwerk in kleur, toogwerk, T-ramen, getimmerde goot).</p>
Hellebroek	49		<p>Beeldbepalend vanwege bouwmassa en ligging op einde straatwand. Met oorspronkelijke gevelindelingen en gevelementen (boogpoort, eenvoudig siermetselwerk, omlijstingen, kruis- en T-ramen, ankers).</p>
Hellebroek	54		<p>Beeldbepalend vanwege bouwmassa en ligging. Met oorspronkelijke gevel en gevelementen (boogpoorten, omlijstingen, ankers, uilengaten, bouwsporen).</p>
Hellebroek	60		<p>Beeldbepalend vanwege bouwmassa en ligging in straatwand. Met oorspronkelijke gevelindelingen en gevelementen (boogpoort, ankers, eenvoudig siermetselwerk).</p>

Hellebroek	61		<p>Beeldbepalend vanwege hoofdbouwmassa, met oorspronkelijke gevelindelingen en gevelelementen (verbijzonderde entree, toogwerk). Voormalig cafe.</p>
Hellebroek	62 en 64		<p>Beeldbepalend vanwege bouwmassa en ligging in straatwand. Met oorspronkelijke gevel en gevelelementen (T-ramen, ankers, bouwsporen).</p>
Hellebroek	65 en 67		<p>Beeldbepalend vanwege bouwmassa en ligging. Met vrij oorspronkelijke gevelindeling en enkele gevelelementen (poortvorm, kruiskozijsen).</p>
Hellebroek	84		<p>Beeldbepalend vanwege bouwmassa en ligging, met oorspronkelijke gevelindelingen en gevelelementen (toogwerk, omlijsting, T-kozijsen, ankers).</p>




Hellebroek	86, 86a en 86b		<p>Rijksmonument? Voormalige stallen bij herenhuis, vormt een eenheid met binnenplaats. Oorspronkelijke gesloten gevel met doorgang naar binnenplaats.</p>
Hellebroek	86		<p>Rijksmonument? Beeldbepalend vanwege bouwmassa en ligging aan binnenplaats. Met oorspronkelijke gevelindelingen en gevelelementen (entree, T-ramen, siermetselwerk, plint, rozet-ankers).</p>
Hellebroek	88		<p>Beeldbepalend vanwege bouwmassa en ligging in straatwand. Met oorspronkelijke gevelindelingen en gevelelementen (boogpoort, T-ramen, ankers, plint).</p>
Hellebroek	96, 98 en 100		<p>Beeldbepalend vanwege bouwmassa en ligging.</p>




Hellebroek	101		Beeldbepalend vanwege bouwmassa en ligging. Met oorspronkelijke gevelindelingen en gevelelementen (sierstucwerk, plint).
Hellebroek	103		Beeldbepalend vanwege bouwmassa en ligging in straatwand. Met oorspronkelijke gevelindeling en gevelelementen (verbijzonderde entree, erker, plint). Vormt een eenheid met Brakkendergats 1.
Laar	1		Beeldbepalend vanwege U-vormige bouwmassa en ligging in het huidige trottoir. Met oorspronkelijke gevelindelingen en gevelelementen (sierstucwerk in blokmotief en kleur, omlijstingen, plint).
Pastorijstraat	99		Beeldbepalend vanwege bouwmassa. Met oorspronkelijke gevelindelingen en gevelelementen van 30er jaren bouwstijl (mansarde kap met uitgetimmerde goot, ramen met glas-in-lood, verbijzonderde entree).
Kern Hommert			



Hommert	8 en 9		<p>Beeldbepalend vanwege bouwmassa en symmetrie. Met oorspronkelijke gevelindelingen en enkele gevelelementen (entree met bovenraampje, plint).</p>
Hommert	10		<p>Beeldbepalend vanwege bouwmassa en ligging. Met oorspronkelijke gevelindelingen en gevelelementen van 30er jaren bouwstijl (metselwerk boven overstek, getimmerde goot, erker, verbijzonderde entree, rollaag boven plint).</p>
Hommert	11 en 12		<p>Beeldbepalend vanwege bouwmassa en ligging in straatwand. Met symmetrische gevelindelingen en oorspronkelijke gevelelementen (T-ramen, siermetselwerk, ankers, trappartij, toogwerk, getimmerde goot).</p>
Hommert	13 en 14		<p>Beeldbepalend vanwege bouwmassa en ligging in straatwand. Met enkele oorspronkelijke gevelelementen (siermetselwerk, toogwerk, ankers, getimmerde goot, mansardekap).</p>

Hommert	15 en 16		<p>Beeldbepalend vanwege bouwmassa en ligging in straatwand. Arbeiderswoningen met oorspronkelijke gevelindeling en gevelelementen (siermetselwerk, toogwerk, getimmerde goot, mansardekap).</p>
Hommert	20		<p>Beeldbepalende villa (neo-classicisme), vanwege bouwmassa en solitaire ligging, met oorspronkelijke gevelindelingen en gevelelementen (sierstucwerk in blokmotief, kozijnen, verbijzonderde entree met tympaan). Met bijbehorende serre en hekwerken.</p>
Hommert	24		<p>Beeldbepalend vanwege bouwmassa in hoekvorm en ligging in straatwand. Met vrij oorspronkelijke gevelindelingen en enkele gevelelementen (eenvoudig sierstucwerk met banden, verbijzonderde topgevel, plint).</p>
Hommert	25 met schuur		<p>Rijksmonument (vakwerkschuur). Behoort bij woning nr. 25, beeldbepalend vanwege bouwmassa en ligging in straatwand, met oorspronkelijke gevelindelingen.</p>



Hommerterweg	2, 3 en 4		<p>Beeldbepalend vanwege bouwmassa en ligging in straatwand. Met vrij oorspronkelijke gevelindelingen en gevelelementen (siermetselwerk), vormt eenheid met tuinmuren bij huisnr. 2.</p>
Hommerterweg	2, 3 en 4 tuinmuur		<p>Gemetselde tuinmuur met ezelsrug en kolommen, volgt de kromming van de weg, straatwand vormend.</p>
Struikenweg	2		<p>Beeldbepalend vanwege bouwmassa en solitaire ligging. Herenhuis met oorspronkelijke gevelindelingen en gevelelementen (eenvoudig siermetselwerk, kozijnen, verdiepte entree, schoorsteen, getimmerde goot, ankers).</p>

De volgende selectiecriteria zijn (mede)bepalend voor het verkrijgen van de status beeldbepalend pand:

Architectonische waarden

Karakteristieken van het individuele object

- Herkenbaarheid hoogwaardige architectuur uit bepaalde bouwperiode;
- Gaafheid van de hoofdvorm/gevelbeëindiging;
- Bijzondere gave accenten (dakkapel, portiek, balkon e.d.);
- Gaafheid van materiaalgebruik en detaillering;
- Samenhang met bijbehorende bouwkundige onderdelen (stoep, hek, poort tuin, bijgebouw);

Karakteristieken van de gevelwand

- Belangrijke beeldbepalende ligging (bijv. hoekpand);
- Beeldbepalend in een rij met diverse architectuur;
- Gaafheid van de gevelwand;
- Beeldbepalende gevel, uitgevoerd als deel ensemble;
- Beeldbepalende gevel, uitgevoerd als seriebouw;

Stedenbouwkundige waarden

- Belangrijk onderdeel van stedenbouwkundige structuur (zichtlijn);
- Bijzonder onderdeel van historische infrastructuur (water, plein, park, weg);
- Bijzondere bebouwing (hofjes);
- Bijzondere panden die relatie met stedelijke/dorpse omgeving versterken (kerk, molen, stadhuis, industriepand);

Architectuurhistorische waarden

- Belangrijke plaats in de plaatselijke architectuur- en/of bouwhistorie;
- Belangrijk oeuvre van architect of architectenstroming;

Secundaire ondersteunende selectiecriteria:

Cultuurhistorische waarden

- Herkenbaar als uiting van een bepaalde maatschappelijke stroming (sociaal, economisch en/of geloof);



- Herkenbaar als uiting van bestuurlijke visie op landschappelijke en stedenbouwkundige ontwikkeling;
- Van belang als getuigenis van monumenten van bedrijf en techniek in een bepaalde periode;

Zeldzaamheidswaarden

- In verband met bijzondere ouderdom;
- Vanwege functionele zeldzaamheid en/of bouwtechniek;
- Vanwege unieke ligging in de stad/kernen of binnen het landschap.

¹⁾ begripsomschrijvingen afkomstig uit de voorschriften behorende bij bestemmingsplan Schimmert.

Door de kamers van koophandel is de volgende lijst samengesteld van personen die als aan huis gebonden beroepen (vrije beroepsbeoefenaars), gelden. Dit zijn:

1. adviseur
2. advocaat
3. accountant-administratieconsulent
4. alternatieve genezer
5. belastingconsulent
6. bouwkundig architect
7. dierenarts
8. fysiotherapeut
9. gerechtsdeurwaarder
10. huidtherapeut
11. huisarts
12. interieurarchitect
13. juridisch adviseur
14. kunstenaar
15. logopedist
16. makelaar
17. medisch specialist
18. notaris
19. oefentherapeut Cesar/Mensendieck
20. organisatieadviseur
21. orthopedagoog
22. psycholoog
23. redacteur
24. registeraccountant
25. stedenbouwkundige
26. tandarts
27. tandartsspecialist
28. tolk
29. tuin- en landschapsarchitect
30. verloskundige

Een beroep dat hier niet op voorkomt, geldt in beginsel niet als 'aan huis gebonden beroep (vrij beroep)', tenzij de onderneming/beroepsbeoefenaar anders aan kan tonen.