



VASTSTELLINGSBESLUIT

BESTEMMINGSPLAN 'Centrum locatie Burgemeester Hobusstraat, Nederweert' GEMEENTERAAD VAN NEDERWEERT

28 mei 2019

INHOUDSOPGAVE

	Paginnummer
1. Procedure	3
1.1. Kennisgeving voorbereiding bestemmingsplan	
1.2. Vooroverleg voorontwerpbestemmingsplan	
1.3. Zienswijzen ontwerpbestemmingsplan	
2. Zienswijzen	4
2.1. Lijst van reclamanten	
2.2. Ontvankelijkheid	
3. Inhoud en beoordeling reactie Waterschap Limburg	5
4. Inhoud en beoordeling zienswijzen	6
4.1. Bewoners Geenestraat 17	
4.2. Bewoners Geenestraat 19	
4.3. Vereniging van Vastgoed Eigenaren Nederweert-centrum	
4.4. Conclusie	
5. Ambtshalve wijzigingen t.o.v. het ontwerpbestemmingsplan	21
6. Coördinatieregeling	22
7. Welstandstoets	23
8. Exploitatieplan	24
9. Verzoek om vervroegde publicatie bij gewijzigde vaststelling	25
10. Besluit	26

1. Procedure

1.1. Kennisgeving voorbereiding bestemmingsplan

Voor de voorbereiding van het bestemmingsplan is op 13 september 2018 een bekenmaking gepubliceerd in het kader van artikel 1.3.1 Bro. In deze bekendmaking is aangegeven dat het bestemmingsplan het doel heeft om de ontwikkeling van het centrumplan voor de kern Nederweert planologisch-juridisch mogelijk te maken.

1.2. Vooroverleg voorontwerpbestemmingsplan

Volgens artikel 3.1.1. van het Besluit op de ruimtelijke ordening dient de gemeente bij de voorbereiding van een bestemmingsplan overleg te plegen met een aantal instanties. In dat kader heeft met de provincie Limburg op 4 oktober 2018 overleg over het bestemmingsplan plaatsgevonden. Naar aanleiding van dit overleg heeft de provincie per mail d.d. 8 oktober 2018 aangegeven dat het bestemmingsplan is beoordeeld op de adequate doorwerking van de provinciale belangen. De beoordeling van het bestemmingsplan geeft voor de provincie geen aanleiding tot het maken van opmerkingen. Indien het bestemmingsplan op deze wijze als ontwerp wordt voortgezet, zal er geen aanleiding zijn om in de verder procedure van het bestemmingsplan een zienswijze in te dienen. Dit is ook gebleken. De veiligheidsregio Noord-Limburg heeft in het kader van externe veiligheid een advies uitgebracht. Dit advies is overgenomen bij de verdere uitwerking van het planvoornemen in paragraaf 5.1.4 in de toelichting van het bestemmingsplan. Van het waterschap is in het kader van het vooroverleg geen reactie ontvangen.

Tevens is het planvoornemen regionaal afgestemd. Het planvoornemen is ambtelijk besproken in de SML bijeenkomst van 9 oktober 2018. Het ambtelijk advies is op 25 oktober 2018 voorgelegd aan het bestuurlijk overleg Economie en hierin overgenomen.

Dit vooroverleg heeft plaatsgevonden voordat het ontwerpbestemmingsplan werd opgesteld.

1.3. Zienswijzen ontwerpbestemmingsplan

Als gevolg van het bepaalde in artikel 3.8. van de Wet ruimtelijke ordening heeft het ontwerp bestemmingsplan "Centrum locatie Burgemeester Hobusstraat, Nederweert" van 25 januari 2019 tot en met 7 maart 2019, gedurende zes weken, ter inzage gelegen.

De provincie Limburg, het Waterschap Limburg, de Veiligheidsregio Limburg-noord en het dorpsoverleg-nj-wieert zijn hiervan via de mail d.d. 18 en 21 januari 2019 op de hoogte gesteld.

Gedurende de periode van inzage van het ontwerp bestemmingsplan heeft iedereen de gelegenheid gekregen zijn zienswijzen naar voren te brengen. Naar aanleiding hiervan is door het Waterschap Limburg een reactie gegeven en is door de bewoners Geenestraat 17, de bewoners Geenestraat 19, de Vereniging van Vastgoed Eigenaren Nederweert-centrum en restaurant BI-J Siem een schriftelijke zienswijze ingediend.

2. Zienswijzen

2.1 Lijst van reclamanten

- Waterschap Limburg (reactie per mail d.d. 24 januari 2019);
- Bewoners Geenestraat 17 (brief d.d. 4 maart 2019, ingekomen 6 maart 2019);
- Bewoners Geenestraat 19 (brief d.d. 6 maart 2019, ingekomen 7 maart 2019);
- Vereniging van Vastgoed Eigenaren Nederweert-centrum (brief 6 maart 2019, ingekomen 7 maart 2019);
- Restaurant BI-J Siem (brief d.d. 18 maart 2019, ingekomen 21 maart 2019).

2.2 Ontvankelijkheid

De termijn voor het indienen van zienswijzen is gelijk aan de termijn van het ter inzage leggen van het ontwerpbestemmingsplan. Dit betekent dat zienswijzen uiterlijk 7 maart 2019 moesten zijn ingediend.

De zienswijze van het Waterschap Limburg is op 24 januari 2019 ingediend en daarmee vooraf aan de termijn voor het indienen van zienswijzen ingediend. Aangezien deze per mail is ontvangen en gezien de inhoudelijke aard van deze zienswijze c.q. mail wordt deze als een reactie van het waterschap beschouwd en niet als een zienswijze gezien. Wel is hierop een gemeentelijk standpunt geformuleerd.

De zienswijzen van de bewoners Geenestraat 17, de bewoners Geenestraat 19 en de Vereniging van Vastgoed Eigenaren Nederweert-centrum zijn binnen de termijn ingediend en ontvankelijk. De zienswijze van restaurant BI-J Siem is gedateerd op 18 maart 2019 en pas op 21 maart 2019 bij de gemeente ingekomen. Deze zienswijze is daarmee buiten de termijn ingediend en daarmee niet-ontvankelijk. De zienswijze wordt dan ook verder niet in behandeling genomen.

3. Inhoud en beoordeling reactie Waterschap Limburg

Reactie:

In de toelichting van dit plan is in hoofdstuk 5.8.2. (blz. 49) een waterparagraaf opgenomen. Het overtollige hemelwater wordt in eerste instantie geïnfiltreerd en het overige water wordt op het gemeentelijk stelsel geloosd.

Bevoegd gezag voor deze lozing is de gemeente.

Bij de berekeningen van de te infiltreren en te lozen hoeveelheden is uitgegaan van de normen die uw gemeente hanteert. Deze normen dateren uit 2013. Door de klimaatveranderingen gaat het waterschap zelf bij de berekeningen uit van een bui van 100 mm in 2 uur.

Het waterschap adviseert de gemeente om na te gaan of het bij een dergelijke bui het overtollige water binnen het plangebied (op straat of plantsoen) blijft. Voorkomen dient te worden dat het overtollige water wordt afgewend naar de omgeving.

Beoordeling:

Conform het gemeentelijke beleid, is in het plan rekening gehouden met $T=25 + 10\%$. Hiervoor dient 650 m^3 ondergronds geborgen te worden, waarbij voldoende wandoppervlakte behaald wordt. In de huidige dicht bebouwde omgeving is dit al een flinke opgave. In het onderhavige plan vindt overigens geen toename plaats van verhard oppervlakte. Door in de nieuwe situatie het hemelwater af te koppelen vindt een sterke verbetering plaats ten opzichte van de huidige situatie. Daarnaast kunnen extreme buien afgevoerd worden via de bestaande riolering, indien de nieuw aan te leggen infiltratievoorziening dit niet aan zou kunnen.

Voor $T=100$ moet 170 m^3 extra geborgen worden. Het is lastig om deze extra ruimte te vinden tegen acceptabele kosten. De gemeente zal in de verdere planuitwerking onderzoeken of op een andere manier (bv onder de wegfundering) deze extra berging kan worden gerealiseerd en het plan meer klimaatbestendig gemaakt kan worden.

Conclusie:

De reactie van het waterschap leidt verder niet tot aanpassing van het bestemmingsplan

4. Inhoud en beoordeling zienswijzen

Onderstaand zijn de zienswijzen die zijn ingediend samengevat en van een beoordeling voorzien.

4.1. Bewoners Geenestraat 17

Zienswijze I (proces):

1. Tijdens de themaraad en raadvergadering d.d. 20 november 2018 is door het College zeer nadrukkelijk gewezen op het feit dat het niet nakomen van de realisatie-overeenkomst leidt tot zeer zware financiële gevolgen voor de gemeente. Op basis hiervan is met nipte meerderheid van de raad, in deze raadsvergadering, besloten in te stemmen met het opstarten van de bestemmingsplanprocedure om het bouwplan mogelijk te maken.
2. Bij de mogelijkheid tot het indienen van zienswijzen tegen het bestemmingsplan en omgevingsvergunning worden vraagtekens geplaatst. Dit betreft enkel de (formele) procesgang daar de kaarten reeds zijn geschud. De gemeente is gehouden te handelen conform de algemene beginselen van behoorlijk bestuur. De besluitvorming in deze doet echter onvoldoende recht aan de eisen die door het zorgvuldigheidsbeginsel (artikel 3:2 Awb) gesteld worden. Immers de zorgvuldige voorbereiding, correcte (en tijdige) raadpleging van de burger, zorgvuldig feitenonderzoek en belangenafweging gevolgd door een deugdelijke besluitvorming ontbreken.
3. In onderdeel 8.2 van de ontwerp omgevingsvergunning (informatieavonden) wordt melding gemaakt van diverse informatie bijeenkomsten voor omwonenden die hiervoor huis-aan-huis zijn uitgenodigd. Voor geen van dergelijke bijeenkomsten hebben de bewoners van Geenestraat 17, als directe-belanghebbende een uitnodiging mogen ontvangen. Van het tijdig toepassen van hoor- en wederhoor door de gemeente heeft dan ook geenszins sprake kunnen zijn in dit traject.

Beoordeling:

1. De plannen voor het centrum van Nederweert – waar onderhavig bestemmingsplan op ziet - is inmiddels al een (zeer) lang lopend traject. In het verleden zijn door verschillende colleges/gemeenteraden de nodige besluiten genomen met het oog op ontwikkeling van de locatie. Deze besluiten kunnen niet zo maar ter zijde worden geschoven. Op basis van deze besluiten zijn vergaande (en bindende) afspraken gemaakt met ontwikkelende partijen over de realisatie van het plan. Deze afspraken tussen de gemeente en de ontwikkelaar zijn vastgelegd in de realisatie-overeenkomst. Onderdeel van deze overeenkomst is de uitwerking van het planvoornemen voor het centrum van Nederweert in een bestemmingsplan zodat het planvoornemen planologisch-juridisch mogelijk wordt gemaakt. Het is een bevoegdheid van de raad om het bestemmingsplan – en in dit geval ook de omgevingsvergunning vanwege de coördinatieregeling – vast te stellen. Met het in procedure brengen van het ontwerpbestemmingsplan en het ontwerpbesluit omgevingsvergunning is invulling gegeven aan de afspraken uit de met de ontwikkelende partijen gesloten realisatie-overeenkomst. Voorafgaand aan het in procedure brengen van het ontwerpbestemmingsplan en het ontwerpbesluit omgevingsvergunning is de gemeenteraad uitdrukkelijk gevraagd om kennis te nemen van de betreffende stukken en in te stemmen met het in procedure te brengen van het ontwerpbestemmingsplan en het ontwerpbesluit omgevingsvergunning. Het is correct dat er met het al dan niet vaststellen van het bestemmingsplan reële risico's gemoeid zijn. Hier is door het college en de raad veel aandacht aan besteed voorafgaand aan het in procedure brengen van het bestemmingsplan. Juist vanwege de gewenste zorgvuldigheid, een correcte belangenafweging en de belangen voor de gemeente gemoeid met het dossier, is de raad in een vroeg stadium gevraagd om kennis te nemen van het ontwerpbestemmingsplan en het ontwerpbesluit omgevingsvergunning. De gemeenteraad heeft in haar vergadering van 20 november 2018 vervolgens besloten om:
 - a. In te stemmen met de aanmeldnotitie m.e.r. en geen milieueffectrapport op te laten stellen voor de ontwikkeling van het centrumplan Nederweert, op basis van het verzoek tot het nemen van een besluit als bedoeld in artikel 7.2, lid 4 van de Wet milieubeheer.
 - b. Kennis te nemen van de ingekomen brief van de Ontwikkelingscombinatie om medewerking te verlenen aan toepassing van de coördinatieregeling en in te stemmen met het van toepassing verklaren van de coördinatieregeling (ex. artikel 3.30 Wro) op het bestemmingsplan en alle hiermee verband houdende besluiten, waaronder in elk geval de omgevingsvergunning voor de activiteit bouwen.
 - c. Kennis te nemen van het ontwerp bestemmingsplan 'Centrum locatie Burgemeester Hobusstraat, Nederweert' en geen wensen of bedenkingen aangaande het plan kenbaar te maken.

Het voorstel is per onderdeel hoofdelijk in stemming gebracht. De uitslag van de stemming per onderdeel was steeds dezelfde. De voorstellen zijn met een meerderheid van de gemeenteraad (14 stemmen voor en 3 stemmen tegen) aangenomen.

2. Het bestemmingsplan is zowel voor de burger als de gemeente het enige juridisch bindend middel. Hierin wordt het gebruik en de bouwmogelijkheden planologisch-juridisch geregeld. Met het in procedure brengen van het ontwerpbestemmingsplan in combinatie met het ontwerpbesluit omgevingsvergunning worden burgers, belanghebbenden en omwonenden in de gelegenheid gesteld om hun (eventuele) bezwaren door middel van een zienswijze kenbaar te maken. Dit is de enige mogelijkheid voor burgers, belanghebbenden en omwonenden om hun rechten 'veilig' te stellen. Het bestemmingsplan is daarbij de door vertaling van de besluiten c.q. afspraken uit het verleden waarbij het planvoornemen planologisch-juridisch wordt geregeld. Het bestemmingsplan is zorgvuldig voorbereid waarbij naast de financiële belangen en uitvoerbaarheid ook de ruimtelijke, beleidsmatige en sectorale aspecten zijn afgewogen. In dat kader zijn de diverse benodigde separate onderzoeken uitgevoerd. Op basis hiervan zijn de belangen voor het centrum van Nederweert juist zorgvuldig afgewogen. Er is derhalve sprake van een goede ruimtelijke ordening op basis waarvan een goede afweging en besluitvorming plaats kan vinden. De burger is hierbij in het voortraject van het bestemmingsplan ook nadrukkelijk betrokken door de diverse informatieavonden in het voortraject. In paragraaf 8.2 van de toelichting van het bestemmingsplan is hiervan een overzicht gegeven. Door de raad juist aan de 'voorkant' te betrekken bij de procedure van het bestemmingsplan is naast bewustwording van de reikwijdte van het plan zeer zeker sprake van een deugdelijk besluitvorming. De vaststelling van het bestemmingsplan is vervolgens een bevoegdheid van de gemeenteraad waarbij de gemeenteraad – in al haar soevereiniteit – een zorgvuldig en afgewogen besluit zal moeten nemen.
3. In paragraaf 8.2 van de toelichting van het bestemmingsplan is inderdaad melding gemaakt van diverse informatiebijeenkomsten. Hiervoor zijn omwonenden direct grenzend aan het plangebied huis aan huis uitgenodigd. Hiertoe behoorden de bewoners en ondernemers van de Kerkstraat en de Burgemeester Hobusstraat. Daarnaast is de uitnodiging voor deze bijeenkomsten ook via de gemeentelijke website en het gemeentecontact gecommuniceerd en hadden de informatiebijeenkomsten een openbaar karakter. Voor zover de reclamanten geen persoonlijke uitnodiging hebben ontvangen voor de bijeenkomsten en hier wel prijs op had gesteld, betreuren wij dat. Echter gezien de uitvoerige communicatie over de informatiebijeenkomsten en het openbare karakter van deze bijeenkomsten is er voldoende gelegenheid geweest om meningen en bezwaren tijdens deze bijeenkomsten kenbaar te maken.

Zienswijze II (Noodzaak uitbreiding retail en commerciële ruimten):

4. Het thans voorliggende ontwerpbestemmingsplan/bouwplan voorziet feitelijk per saldo in een directe (blok A) en indirecte (blok B en C) zeer forse uitbreiding van het retail c.q. ander commercieel winkelaanbod in de gemeente. Bij wijze van uitruil wordt de huidige supermarktbestemming van de Jan Linders aan de Lambertushof geschrapt in ruil voor één nieuwe supermarktlocatie aan de Burgemeester Hobusstraat. De huidige Jan Linders locatie behoudt echter een retail-/winkelbestemming. Gezien de reeds aanwezige en nog te verwachten leegstand en het feit dat uit marktonderzoeken blijkt dat de behoefte aan winkelaanbod verder blijft afnemen roepen deze uitbreidingsplannen grote vraagtekens op. In vergelijking tot de plannen tot het centrum van Weert wordt geconstateerd dat het faciliteren van meer winkelruimte daar alleen maar tot meer leegstand heeft geleid.
5. Graag worden de onderzoeksresultaten tegemoet gezien waaruit blijkt dat voor de gemeente Nederweert niet op leegstand hoeft te worden gevreesd. Aangezien dit voor de uitstraling funest is.

Beoordeling:

4. Supermarkten zijn zeer belangrijk voor het functioneren van het centrum van Nederweert. Het overgrote deel van de bezoekers van het centrum van Nederweert komt voor het doen van de dagelijkse boodschappen. Goed functionerende supermarkten trekken veel bezoekers naar het centrum van Nederweert. Hiervan profiteren vervolgens ook de overige ondernemers en winkels in het centrum van Nederweert. De huidige locatie van Jan Linders aan de Lambertushof voldoet niet aan moderne eisen van supermarkten in termen van de omvang, bereikbaarheid en parkeermogelijkheden en kan om die reden niet goed en toekomstbestendig functioneren. Derhalve is verplaatsing naar de nieuwe locatie noodzakelijk om de inwoners in Nederweert ook in de toekomst voldoende toegang te geven tot dagelijkse artikelen en meer specifiek supermarkten. Het betreft een verplaatsing van een bestaande ondernemer binnen de structuur van het kernwinkelgebied van Nederweert. Daarmee wordt een belangrijke kwalitatieve impuls gegeven aan het aanbod in de dagelijkse artikelen, blijft het aantal bezoekers aan de supermarkt voor het centrum behouden en mogelijk nog versterkt. Dit biedt vervolgens ook kansen voor de overige ondernemers en winkels in het centrum van Nederweert.

Indien de verplaatsing niet mogelijk wordt gemaakt is de kans groot dat meer en meer klanten van de supermarkt aan de Lambertushof hun boodschappen elders zullen doen (afvloeiing) en dat de supermarkt aan de Lambertushof op termijn sowieso zal verdwijnen. Dit is negatief voor de consumentenverzorging in Nederweert, de keuzemogelijkheden en de kansen op combinatiebezoek van de supermarkt met overige ondernemingen en winkels in Nederweert centrum. De locatie komt in dat geval sowieso leeg te staan.

Aangezien Jan Linders zelf eigenaar is van het pand aan de Lambertushof heeft Jan Linders er zelf een groot belang bij dat de oude locatie aan de Lambertushof een nieuwe gebruiker c.q. invulling krijgt. Met de verplaatsing van de supermarkt aan de Lambertushof naar de Burg. Hobusstraat komt de specifieke aanduiding "supermarkt" van het pand aan de Lambertushof planologisch-juridisch te vervallen. Deze locatie heeft vervolgens de bestemming 'Centrum' waarbinnen ook andere functies als detailhandel zijn toegestaan. De aanname dat de reeds aanwezige en nog te verwachten leegstand en het feit dat uit marktonderzoeken blijkt dat de behoefte aan winkelaanbod verder blijft afnemen en dit bij deze uitbreidingsplannen grote vraagtekens oproept wordt niet onderbouwd in de zienswijze. BRO heeft in haar Ruimtelijk-functionele effectenanalyse duidelijk aangegeven wat de te verwachten effecten op de leegstand zijn. Door het verdwijnen van Jan Linders uit het Lambertushof neemt de leegstand daar weliswaar toe, maar is er geen sprake van onaanvaardbare leegstand. Dit heeft primair te maken met het feit dat de overige voorzieningen aan of nabij het Lambertushof veelal doelgericht worden bezocht en ook zonder de Jan Linders kunnen blijven functioneren. Daarnaast blijven er voor het pand voldoende invullingsmogelijkheden over binnen detailhandel en overige functies. De mogelijkheid blijft bestaan voor hernieuwde invulling met een publiekstrekker. Het pand is verder niet van dien aard dat deze vanwege een specifieke bouwkundige inrichting niet kan worden ingevuld met een functie anders dan een supermarkt. De aanname die indiener maakt ten aanzien van de verdere toename van leegstand is niet onderbouwd en bovendien niet juist. BRO heeft in haar rapportage aangetoond dat het niet te verwachten is dat er aanbod verdwijnt als gevolg van de beoogde ontwikkeling. Indien er in het onwaarschijnlijke geval toch een zaak verdwijnt, zal dit geen onaanvaardbare effecten hebben op de consumentenverzorging en de detailhandelsstructuur. Per saldo is sprake van een belangrijke kwaliteitsimpuls in het supermarktaanbod, waarmee een belangrijke stroom bezoekers voor het centrum van Nederweert behouden blijft.

Het effect op de leegstand is per saldo positief, omdat er als onderdeel van het initiatief ook een grootschalig structureel leegstaand pand aan de Burgemeester Hobusstraat (2,575 m²) wordt getransformeerd. Hierdoor neemt de structurele leegstand in het centrum van Nederweert met het planvoornemen in kwantitatieve zin eveneens af.

5. In bijlage 2 (functionele effecten analyse supermarktontwikkeling) behorende bij de toelichting van het bestemmingsplan is nader gemotiveerd waarom de gemeente Nederweert niet voor leegstand hoeft te vrezen. Daarin is de vraag 'Wat zijn de mogelijke effecten van de ontwikkeling op de consumentverzorging, detailhandelstructuur en leegstand (en in het verlengde daarvan het woon-, ondernemers-, en leefklimaat) het verzorgingsgebied en relevante omgeving?' (pagina 6, 7 en 8) beantwoord. De conclusie daarvan is dat het planvoornemen juist resulteert in versterking van de consumentenverzorging en versterking van de detailhandelsstructuur. Ook wordt (huidige) structurele leegstand in Nederweert getransformeerd, wat positief is voor de kwaliteit en uitstraling van het centrumgebied. Onaanvaardbare effecten op leegstand zijn derhalve niet te verwachten, evenals onaanvaardbare effecten op het woon-, leef-, en ondernemersklimaat.

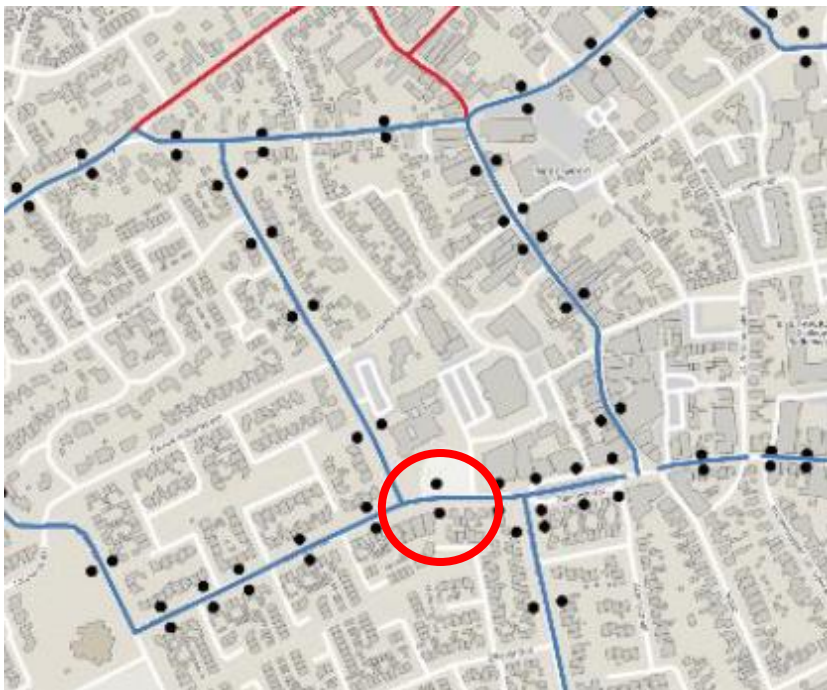
Zienswijze III (Verkeer):

6. De realisering van de harde plannen (blok A) en potentiële plannen (blok B en C) zal leiden tot een aanzienlijke toename van de verkeersdruk op een aantal uitvalswegen, waaronder de Geenestraat. In het ontwerpbestemmingsplan wordt hiervoor verwezen naar het verkeersadvies van Megaborn. In dit verkeersadvies wordt in feite slecht getoetst of de ontsluitingswegen de te verwachte toename van de verkeersdruk aankunnen. Of en in hoeverre de forse toename van verkeersdruk voor omwonenden wenselijk en acceptabel is wordt niet beoordeeld. Omwonenden zijn hier in het voortraject niet duidelijk over geïnformeerd of gehoord.

Beoordeling:

6. In het kader van de Wet geluidhinder hoeft er (formeel) alleen getoetst te worden als sprake is van het oprichten van nieuwe geluidsgevoelige objecten dan wel als sprake is van een reconstructie van een weg. In onderhavige situatie is daar voor wat betreft de bestaande woningen Geenestraat 17 en 19 geen sprake van. De Wet geluidhinder is derhalve in dit kader niet aan de orde.

De huidige verkeersintensiteit op de Geenestraat (ter hoogte van nummer 17 en 19) bedraagt 3.562 motorvoertuigen per etmaal. De totale verkeersgeneratie van het planvoornemen is op basis van het onderzoek van Megaborn 2.983 motorvoertuigen per etmaal. In het onderzoek is gekozen voor een berekening waarbij wordt uitgegaan van een worst-case scenario. In dit scenario is het uitgangspunt dat 50% van de 'nieuwe' verkeersbewegingen zal rijden langs elk van de 6 telpunten. Dit betekent dat langs elk telpunt de intensiteit, als gevolg van het Centrumplan, toeneemt met maximaal (50% van 2.983 =) ca. 1.500 motorvoertuigen / etmaal. De uiteindelijke praktijk zal waarschijnlijk anders (gunstiger) zijn. Voor de Geenestraat betekent dit dat de verkeersintensiteit daarmee op 5.342 motorvoertuigen per etmaal (inclusief autonome ontwikkeling) komt. Op basis hiervan is het akoestisch effect berekend (bijlage 2 bij het raadsvoorstel). Bij de toetsing in het kader van een goede ruimtelijke ordening is aansluiting gezocht bij het in de Wet geluidhinder opgenomen toetsingskader. Voor het akoestisch effect van de verkeersaantrekkende werking van het plan zijn de geluidbelastingen voor zowel de autonome ontwikkeling als de toekomstige situatie met planontwikkeling in beeld gebracht. Hiermee is onderzocht of redelijkerwijs kan worden aangenomen of een toename van de geluidbelasting van 2 dB of meer toegeschreven moet worden aan het plan. Een dergelijke toename wordt bij een beoordeling conform een reconstructie (Wet geluidhinder) of de indirecte hinder (Circulaire) acceptabel geacht. Doordat een dergelijk toename niet waarneembaar is zal er geen sprake zijn van een significante verslechtering van het akoestisch woon- en leefklimaat. De grenswaarde is gelijk aan de autonome ontwikkeling met een minimum van 48 dB. In het aanvullende akoestisch onderzoek voor de situatie aan de Geenestraat is de geluidbelasting voor zowel de autonome ontwikkeling als de planontwikkeling nader inzichtelijk gemaakt. Hieruit blijkt dan de toenames van de geluidbelasting vanwege het plan bij gebruik van worst-case uitgangspunten lager zijn dan 1,5 dB en worden acceptabel geacht. Bij het hanteren van een meer realistische verdeling van het verkeer over de verschillende ontsluitingwegen zullen de toenames in de praktijk vermoedelijk lager uitvallen. Het plan wordt akoestisch inpasbaar geacht. De verkeersaantrekkende werking zal ter hoogte van de Geenestraat 17 en 19 niet zorgen voor een significante verslechtering van het woon- en leefklimaat. Daarnaast is onderzoek naar luchtkwaliteit (bijlage 3 bij het raadsvoorstel) uitgevoerd. Op representatieve locaties langs de wegas, waaronder de Geenestraat ter hoogte van nummer 17 en 19, zijn toetspunten opgenomen.



Overzicht toetspunten langs invalshoeken centrumplan

Op basis van de resultaten van het luchtkwaliteitsonderzoek wordt geconcludeerd dat voor de huidige situatie, waaronder Geenestraat 17 en 19, geen overschrijdingen optreden van de grenswaarden ter plaatse langs deze toetspunten. Gezien de dalende trend van de berekende concentraties luchtverontreinigende stoffen zal de luchtkwaliteit in de toekomst zelfs verder verbeteren.

Op basis hiervan wordt geconcludeerd dat ook het woon- en leefklimaat ter plaatse van de woningen gewaarborgd blijft.

Zienswijze IV (Maximale bouwhoogte/aantal bouwlagen):

7. Blok A voorziet in vijf bouwlagen met kap en in een maximale bouwhoogte van 21,5 meter. Het tot op heden in deze gemeente toegestane aantal bouwlagen is maximaal 3 tot 4 bouwlagen met kap. Een algemeen gemeentelijk beleidsstuk waarin is vastgelegd dat het maximaal aantal bouwlagen de 4 mag overschrijden ontbreekt. De straatwand om te komen tot de gewenste pleinvorming kan ook gerealiseerd worden door een gebouw van maximaal 4 bouwlagen. Deze hoogte past ook bij de hoogte van de bestaande voormalige Rabobank en de rest van het centrum van Nederweert dorp.
8. Indien in dit project niet gekozen zou worden voor een afwijkende bouwhoogte dan kunnen de geplande 29 appartementen tevens gerealiseerd worden door het woningbouwprogramma boven blok A gelijkmatiger qua bouwlagen te verdelen. Daarnaast kan (een gedeelte van) het woningbouwprogramma elders in dit gebied (blok C, niet als commerciële ruimte) of aan de rand van het plangebied (groenstrook Burgemeester Hobusstraat achter pand Dings) worden gecompenseerd.
9. Dat de bouwlocatie welstandsvrij is spreekt voor zich. Om welke reden het voorliggend bouwplan wat betreft bouwhoogte en in relatie tot de bestaande belendende bebouwing (gemeentehuis en Rabobank-gebouw) acceptabel zou moeten zijn, wordt nauwelijks gemotiveerd.
10. Door welke gemeentelijke of onafhankelijke deskundige is voorstaande getoetst, welke gegevens zijn daarbij gebruikt en tot welk resultaat heeft dit onderzoek geleid.

Beoordeling

7. Blok A bestaat uit vier bouwlagen met kap. Niet zoals wordt aangegeven in de zienswijze 5 lagen met een kap. Op de begane grond bestaat de bouwlaag uit commerciële ruimte. Bouwlaag 1 tot en met 4 zijn appartementen. In de vierde bouwlaag (zijnde de kap) zijn appartementen geïntegreerd in een mansardedak. De goothoogte bedraagt daarmee 13,5 meter en sluit hiermee aan op de goothoogte van het Rabobank gebouw, zijnde 9,3 meter (luifel) en 10,3 meter (dakrand). Juist door de appartementen te integreren in de kap wordt aangesloten bij de uitstraling van het 'gebruikelijke' aantal bouwlagen binnen de kern van Nederweert. Daarnaast is er stedenbouwkundig nadrukkelijk behoefte om op deze plek de nodige bouwmassa te realiseren als tegenhanger van het Rabobank-gebouw. Hierdoor ontstaat er een (optisch) vernauwde doorgang als verbinding tussen het Raadhuisplein en het te realiseren parkeerterrein/plein. Er ontstaan, meer dan nu het geval, hierdoor twee afzonderlijke pleinen met ieder hun eigen identiteit. In de onderstaande afbeeldingen is een en ander nader gevisualiseerd.




*Zicht vanaf de
Geenestraat*

Met het nieuwe gebouw (blok A) krijgt het Raadhuisplein een duidelijke begrenzing. Het hoogteaccent van het woongebouw markeert de entree naar het nieuwe plein. Dit accent geeft kracht en door het verticale accent komt het gemeentehuis beter tot zijn recht. Voorkomen wordt dat het geheel op gaat in de massa van het Rabobank gebouw. Dit is ruimtelijk minder interessant en afwisselend.

Daarnaast zorgt het hoogte accent voor contrast met de 3-laagse pleinwand die zich goed voegt in de omgeving. Door het hoogteaccent is het tevens mogelijk de pleinwand 3-laags te houden, hetgeen leidt tot een passende bouwmassa als pleinwand. Zo ontstaat een juiste verhouding tussen de entree van het plein en de pleinwand doordat hier onderscheid wordt gecreëerd. Het geheel wordt daarmee aantrekkelijk en afwisselend.

De dwarsdoorsnede ter hoogte van de entree laat zien dat men door de kapvorm (wanneer men dichterbij staat) vooral de goothoogte en eerste knik van de kap ervaart. Door de afstand tot de bestaande bebouwing heeft het nieuwe gebouw voldoende ruimte om zich heen. De zichtlijn vanaf de Geenestraat laat zien dat de topgevel van het woongebouw (blok A) de hoek van de straat c.q. ingang naar het winkelgebied nadrukkelijk markeert. De hoogte zorgt ervoor dat de bouwmassa van het Rabobank gebouw en woongebouw niet te veel in elkaar overlopen. Daarnaast nemen de bestaande bomen tussen het gemeentehuis en het Rabobank gebouw het zicht op de nieuwe bebouwing voor een (zeer) groot deel weg, evenals dit nu ook het geval is, zeer zeker in de zomerperiode wanneer de bomen blad dragen.



Dwarsprofiel



Zichtlijn vanaf de Geenestraat/Raadhuisplein

8. Het is niet wenselijk om de appartementen gelijkmatig te verdelen over blok A. Het is juist de wens om op deze plek zoals aangegeven onder punt 7 de nodige bouwmassa te creëren met een alternerend beeld als tegenhanger van het Rabobank-gebouw, onderscheid te maken in de twee plannen en een aantrekkelijk en afwisselend geheel te creëren.
Het verschuiven en het compenseren van een deel van het woningbouwprogramma waar reclamant aan refereert is een visie welke niet beargumenteerd of getoetst is ten aanzien van ruimtelijk relevante aspecten, privaatrechtelijke randvoorwaarden (o.a. grondeigendom) of contractuele verplichtingen van de gemeente jegens diens contractpartners. Mogelijk dat er nog zeer veel andere plannen denkbaar zijn. Deze maken echter geen deel uit van de beoordeling van het onderhavige plan.
9. De basis voor onderhavig plan is gelegen in het stedenbouwkundig plan en programma waarover de gemeenteraad op 22 april 2014 een positief besluit heeft genomen. Hierin is het ruimtelijk concept van de bebouwing duidelijk verwoord. Ook wordt hier ingegaan op de verschijningsvorm en beeldkwaliteit van de gebouwen en openbare ruimte. In aanvulling hierop wordt verwezen naar de punten 7 en 8.
10. De stukken voor het ontwerpbestemmingsplan en het ontwerpbesluit omgevingsvergunning zijn door de gemeente op de gebruikelijke wijze, met inachtneming van de gebruikelijke wet- en regelgeving en uitgangspunten getoetst en van advies voorzien. Daarbij zijn alle relevante vakdisciplines gekend. Het is uiteindelijk een bevoegdheid van de gemeenteraad om hier een besluit over te nemen. De gegevens die zijn gebruikt, evenals de resultaten en bevindingen zijn allen terug te vinden in de stukken van het ontwerpbestemmingsplan en de ontwerp-omgevingsvergunning, welke thans ter besluitvorming voorliggen...

Zienswijze V (conclusie):

11. Geconcludeerd wordt dat er in 2017 afspraken zijn gemaakt tussen twee partijen (gemeente/ontwikkelaar) waarbij de burger is vergeten en waarbij het om financiële redenen onmogelijk is gebleken om op basis van voortschrijdend inzicht en inbreng van omwonenden nog aanpassingen te doen. Van een zorgvuldig handelend bestuursorgaan had in deze meer verwacht mogen worden.
12. Verzocht wordt om de conceptplannen te heroverwegen en alsnog zorg te dragen voor deugdelijke en voldoende gemotiveerde besluitvorming.

Beoordeling

11. De gemeente heeft na een (zeer) lange periode van plannen maken en onderhandelingen op 12 december 2017 een realisatie-overeenkomst gesloten met de ontwikkelcombinatie Rialto-Bouwbedrijven Jongen voor de ontwikkeling van het centrum. Het sluiten van de realisatie-overeenkomst is voorafgegaan door een periode waarin diverse onderzoeken in alle openheid en in samenspraak met burgers, belanghebbenden en klankbordgroepen heeft plaatsgevonden. Er hebben diverse klankbord- en informatievonden plaatsgevonden rondom vele beleids- en onderzoekstrajecten (Masterplan, Deskundigencommissie, Detailhandelsstructuurvisie) en vervolgens ook het onderhavige bestemmingsplan. Er is veelvuldig gecommuniceerd over de plannen, via uitnodigingen welke huis aan huis zijn verspreid, in vele individuele gesprekken, via gemeentecontact en website, maar ook via pers, lokale en regionale media. Deze trajecten hebben geresulteerd in een veelheid van college- en raadsbesluiten, welke uiteindelijk hebben geleid tot het onderhavige plan. De besluiten zijn altijd in de openbaarheid, met een meerderheid van stemmen, via de gebruikelijke en correcte wijze genomen en openbaar gemaakt.
Niet duidelijk is naar welke “financiële redenen” de reclamant verwijst. In algemene zin is het juist dat wanneer er raads- en collegebesluiten zijn genomen, op basis waarvan vervolgens afspraken gemaakt worden met derden of marktpartijen, er niet zonder consequentie van plannen afgeweken kan worden. Ook niet wanneer er sprake mocht zijn van voortschrijdend inzicht.
Er is een zorgvuldige afweging gemaakt tussen de verschillende belangen. Dit betreffen niet alleen financiële belangen of belangen van burgers of derden, maar ook ruimtelijke, beleidsmatige en sectorale aspecten om te komen tot een goede afweging en besluitvorming in het kader van een goede ruimtelijke ordening. Het is uiteindelijk de bevoegdheid van de gemeenteraad om een besluit te nemen over de vaststelling van het bestemmingsplan in combinatie met de verlening van de omgevingsvergunning vanwege de coördinatie-regeling. Daarbij zal de gemeenteraad - zonder last of ruggespraak - haar eigen afweging maken en daar ook de verantwoording voor dragen.
12. Gezien de voorgaande overwegingen is er geen aanleiding om het planvoornemen te heroverwegen. Alle relevante aspecten zijn deugdelijke gemotiveerd. Bij de voorafgaande besluiten is de nodige zorgvuldigheid in acht genomen. De zienswijze leidt niet tot aanpassing van het bestemmingsplan.

4.2. Bewoners Geenestraat 19

Zienswijze A

De zienswijze is identiek aan de zienswijze I (bewoners Geenestraat 17) onder 4.1.

Beoordeling:

Zie voor de beoordeling van deze zienswijze de beoordeling van zienswijze I onder 4.1.

Zienswijze B

De zienswijze is identiek aan de zienswijze II (bewoners Geenestraat 17) onder 4.1.

Beoordeling:

Zie voor de beoordeling van deze zienswijze de beoordeling van zienswijze II onder 4.1.

Zienswijze C

De zienswijze is identiek aan de zienswijze III (bewoners Geenestraat 17) onder 4.1.

Beoordeling:

Zie voor de beoordeling van deze zienswijze de beoordeling van zienswijze III onder 4.1.

Zienswijze D

De zienswijze is identiek aan de zienswijze IV (bewoners Geenestraat 17) onder 4.1.

Beoordeling:

Zie voor de beoordeling van deze zienswijze de beoordeling van zienswijze IV onder 4.1.

Zienswijze E

De zienswijze is identiek aan de zienswijze V (bewoners Geenestraat 17) onder 4.1.

Mede gelet op de in de zienswijze aangegeven argumenten, conclusie en het feit dat bewoners met ingang van 1 februari 2017 de woning aan de Geenestraat hebben aangekocht voor de ligging en het mooie uitzicht (de Lambertuskerk) de raad niet voornemens zijn de plannen in heroverweging te nemen, zullen de bewoners de mogelijkheden van planschade nader onderzoeken.

Beoordeling:

Zie voor de beoordeling van deze zienswijze de beoordeling van zienswijze V onder 4.1.

De bewoners zijn, indien zij daar aanleiding toe zien, vrij om de mogelijkheden van recht op planschade te onderzoeken.

4.3 Vereniging van Vastgoed Eigenaren Nederweert-centrum

1. Door de vereniging wordt aangegeven dat zij zeer teleurgesteld zijn in hoe de herontwikkeling van deze locatie als proces is verlopen en nu dan uiteindelijk vorm is gegeven. Deze ontwikkeling met invulling van een retail-functie is kennelijk van dermate groot belang dat de bouw van een nieuwe supermarkt hoe dan ook moet doorgaan, ook al leidt dit tot grote nadelige gevolgen voor het bestaande kernwinkelgebied en de leefbaarheid van het centrum in Nederweert. De eerder genomen besluiten met betrekking tot het autoluw maken van het centrum konden gelukkig nog worden hersteld door het wijzigen van de rijrichting. Dit kon voor een groot deel nog vrij eenvoudig worden gerealiseerd door het simpel verplaatsen van verkeersborden. Nu moet echter bedacht worden dat de nu voorgestelde realisatie van het centrumplan in beton wordt gegoten.
2. De vereniging vindt het jammer dat de mogelijkheden voor een alternatieve invulling die ook op een breder maatschappelijk draagvlak kan stoelen nooit serieus is onderzocht. Het gebied tussen gemeentehuis en kernwinkelgebied is bij uitstek geschikt voor de herhuisvesting van enkel maatschappelijke organisaties onder meer gemeenschapshuis 'Pinnenhof', de bibliotheek, Groene Kruis etc.. Hiermee zouden de vrijkomende locaties beschikbaar komen voor woningbouw. Dit zijn perfecte locaties voor de huisvesting van senioren- en 1/2-persoonshuishoudens binnen de sociale sector waaraan een grote behoefte is. Passend binnen de kaders van de door de provincie beschikbaar gestelde subsidie had hiermee de herontwikkeling van de locatie Wijen en de locatie Pinnenhof/Groene Kruis kunnen worden opgepakt. De vereniging stelt het jammer te vinden dat deze mooie kans op de

- herontwikkeling van twee lelijke locaties in het centrum niet is aangegrepen. Nu wordt een flinke som gemeenschapsgeld aangewend voor de realisatie van één nieuwe supermarkt.
3. Het nut voor de bouw van een nieuwe supermarkt is niet aangetoond. De aan de detailhandelsstructuurvisie ontleende onderbouwing is door recente ontwikkelingen in de detailhandel in het centrum niet houdbaar. In niets voldoet het plan aan één van de belangrijkste eisen: het compacter maken van het kernwinkelgebied. In tegendeel: de nieuwe supermarkt komt verder van het centrum af te liggen. Voor veel ouderen is deze supermarkt lopend niet meer bereikbaar. Ook de in de ladder van duurzame verstedelijking aangehaalde argumenten zijn voor een groot deel niet meer in overeenstemming met de actualiteit. Duidelijk is dat de markt zichzelf reguleert. Ingrijpen/sturing door de gemeente is onnodig. Door de actuele situatie in het supermarkt aanbod zijn er in de toekomst nog twee full service supermarkten (Jan Linders en Jumbo) en een discounter (Aldi). De recent door Jan Linders overgenomen EmTé super kan worden verbouwd tot een toekomstigbestendige supermarkt die beter aansluit op het bestaande kernwinkelgebied. Dit is dan ook in overeenstemming met het provinciaal beleid waarin voorkeur wordt gegeven aan herstructurering van bestaand vastgoed in het kernwinkelgebied in plaats van nieuwbouw op een nieuwe (rand)locatie. Bouwen van een nieuwe supermarkt is volledig onnodig.
 4. Het ondersteunen van een commerciële ontwikkeling met gemeenschapsgeld is in strijd met de regelgeving en leidt tot een ongelijk speelveld in de markt. Hierdoor worden concurrenten op achterstand gezet. Met name wordt hierbij bedoeld op het feit dat de projectontwikkelaar niet hoeft te investeren in parkeerplaatsen maar gebruik kan maken van de aan te leggen openbare parkeergelegenheid.
 5. Door recente/toekomstige ontwikkelingen in het supermarkt aanbod bestaat een groot risico dat de leegstand in het centrum fors zal toenemen. Als Jan Linders verhuist naar de huidige EmTé locatie komt de Lambertushof locatie leeg te staan. Als vervolgens Jan Linders later verhuist naar de nieuwe te bouwen supermarkt komt ook de EmTé locatie leeg te staan. In de actuele marktomstandigheden moet voor beide locaties invulling met een nieuwe winkelformule als zeer kansarm worden beschouwd. Het recente vertrek van de formules Marskramer en Zeeman en het aanstaande vertrek van InterToys doet het ergste vermoeden. Bij de aanvraag voor een omgevingsvergunning van Nieuw Winkel Vastgoed voor de optimalisatie van de supermarkt aan de Lambertushof werd, in verband met de daadwerkelijk realiseerbaarheid van het plan, door de gemeente onder meer gevraagd uitsluitel te geven over de contractering van een nieuwe winkelinvulling. Waarom wordt dit nu niet gevraagd/geëist voor de op termijn leegkomende supermarkt aan de Lambertushof en de leegkomende EmTé? Het risico is groot dat de bouw van een nieuwe supermarkt transformeert naar structurele leegstand van beide bestaande supermarkt locaties in het kernwinkelgebied.
 6. Uit de recente ontwikkelingen blijkt duidelijk dat supermarktorganisaties bereid zijn om fors te investeren om hun marktpositie veilig te stellen. Het is derhalve volledig onnodig om hierin gemeenschapsgeld te steken. Laat de supermarkten het zelf uitzoeken.
 7. Het nut voor de bouw van huurappartementen boven de nieuwe te bouwen supermarkt is niet aangetoond. Hoewel in de themaraadvergadering werd aangegeven dat deze appartementen binnen de huursubsidiabele sector zullen worden gerealiseerd is dit niet als eis in het bestemmingsplan en omgevingsvergunning opgenomen. Voor appartementen buiten de sociale huursector is in Nederweert geen marktruimte zoals blijkt uit het regionaal woningmarktonderzoek. Rabobank Real Estate Finance stelde onlangs een kaart samen van kansen voor beleggers in de huurmarkt in Nederland. Deze kaart toont aan dat de huurmarkt in Nederweert als kansarm moet worden beschouwd.
 8. Het bouwen van appartementen voor kleine huishoudens is bij uitstek een taak voor woningcorporaties. De Woningvereniging Nederweert kan deze taak uitvoeren waardoor dan tevens kan worden gegarandeerd dat de huurprijzen binnen de huursubsidiabele sector zullen blijven.
 9. Het bouwplan dat voorziet in de supermarkt met daarboven 29 appartementen in 4/5 bouwlagen is vanuit stedenbouwkundig oogpunt ongewenst. De projectontwikkelaar heeft deze nieuwbouw volledig naar eigen inzicht kunnen opzetten. Dit blijkt overduidelijk toen in de raadsvergadering van 20 november 2018 door de wethouder voor de ruimtelijke ordening werd gezegd dat de projectontwikkelaar niet bereid was om de bouwhoogte aan te passen naar maximaal 4 bouwlagen. Het entree gebouw met een hoogte van ongeveer 22 meter past volstrekt niet naast de landelijke uitstraling van het gemeentehuis. Er is geen synergie in de architectonische vormgeving. Dit wordt vooral zichtbaar in de hoogte van de aangrenzende bebouwing van het gemeentehuis en de voormalige Rabobank. Uit de bijgevoegde plaatsje/bijlagen blijkt dit overduidelijk.
 10. De vereniging is zeer teleurgesteld in hoe het proces verlopen is. Er werd weliswaar overleg gepleegd maar als het op definitieve besluitvorming aankwam zat de vereniging niet meer aan tafel. Concrete informatie kwam veelal pas beschikbaar als er een voorstel in de raad werd geagendeerd.
 11. Het centrumplan scoort sowieso niet hoog als het gaat om openheid en interactie met relevante maatschappelijke organisaties. Het besluit om het rapport Stibbe niet openbaar te maken en om ook

enkele bijlagen bij de gesloten realisatie-overeenkomst niet openbaar beschikbaar te maken roept de vraag op welke zaken er allemaal verborgen moeten blijven.

12. Bij aanvang van het proces (april 2014) verklaarden meer dan 90% van de ondernemers in het centrum van Nederweert zich via een handtekeningactie tegen de plannen voor de bouw van een nieuwe supermarkt op de locatie Wijen. Die situatie is door de ontwikkelingen die sedertdien hebben plaatsgevonden niet veranderd. Biedt de besluitvorming over het bestemmingsplan voor uw raad nog een ultieme mogelijkheid om de plannen te herzien?

Beoordeling:

1. Dat de vereniging van mening is dat het proces voor de herontwikkeling van deze locatie teleurstellend is verlopen wordt betreurd. De gemeente is van mening dat de vereniging maar ook de omwonenden en andere belanghebbenden in voldoende mate in het voortraject bij de planvorming van de herontwikkeling zijn betrokken. Dat dit voor de vereniging niet geleid heeft tot het voor haar gewenste resultaten dan wel hierover andere inzichten heeft wordt gerespecteerd. Dit leidt echter in de ogen van de gemeente niet tot een andere visie c.q. kijk op de beoogde herontwikkeling zoals deze nu voorligt. Het bestemmingsplan en de omgevingsvergunning is de uiteindelijke uitwerking c.q. vormgeving op planologisch-juridisch gebied en leidt tot het daadwerkelijk kunnen realiseren van het planvoornemen. Dit is de afronding van het gehele proces dat afgesloten wordt met de noodzakelijke ruimtelijke procedure voor het bestemmingsplan gecoördineerd met de omgevingsvergunning.
2. Er zijn de voorbije jaren diverse plannen de revue gepasseerd, waarvan meerdere plannen op instigatie van de Vereniging van Vastgoed Eigenaren. In 2016 is een alternatief plan gepresenteerd voor het centrum van Nederweert en de locatie Burg Hobusstraat, door architect Frerker in opdracht van de Vereniging van Vastgoedeigenaren. Voor het plan waren vele verwervingen nodig om een nieuwe verbindingstraat aan te leggen vanaf de Burg. Hobusstraat naar de Paulus Holtstraat. Dit plan bleek om die reden dan ook niet haalbaar. In 2017 is samen met de toenmalig eigenaar van het supermarktpand aan de Lambertushof gestudeerd op de mogelijkheden voor uitbreiding van het supermarktpand aan de Lambertushof, met als doel de supermarkt alhier te behouden door architectenbureau Gernand & de Lint, waarbij samen met de vereniging van Vastgoedeigenaren is opgetrokken. Dit plan bleek niet haalbaar. In 2018 is door Building Result in opdracht van Heerschap groep, gezamenlijk met de Vereniging van Vastgoedeigenaren een alternatief plan gepresenteerd voor de huisvesting van een Jumbo supermarkt aan de Burgemeester Hobusstraat, waarbij het huidige pand "Wijen" ingevuld zou worden met maatschappelijke functies. De vrijkomende Jumbo locatie zou volgens de plannen ingevuld worden met woningbouw. Dit plan is tot op het hoogste niveau besproken, waarbij zelfs een overleg heeft plaatsgevonden tussen de bestuurders van de gemeente Nederweert en de gedeputeerde van de Provincie Limburg. Het plan bleek echter niet haalbaar omdat overeenstemming met de benodigde vastgoedeigenaren ontbrak. De gemeente heeft in al deze plannen altijd een positieve grondhouding gehad en de gemeente is altijd het gesprek aangegaan over deze initiatieven. Wij herkennen ons dan ook niet in het beeld dat u schetst. Er is eenvoudigweg geen alternatief plan haalbaar gebleken. De gemeenteraad heeft uiteindelijk gekozen voor het plan zoals dit nu voorligt. Het ontwerpbestemmingsplan is de planologisch-juridische uitwerking van dit plan dat nu ter vaststelling door de gemeenteraad voorligt. Bij de vaststelling ligt het accent op het planologisch-juridisch regime. U geeft aan dat er grote behoefte is aan huisvesting voor de sociale doelgroep. Met het planvoornemen worden 24 sociale huurappartementen gerealiseerd. Dit sluit volledig aan op uw standpunt. Een ontwikkeling zoals u stelt, van de locaties Pinnenhof-Groene Kruis past niet binnen de door de Provincie beschikbaar gestelde subsidie voor het centrumplan. De ontwikkeling van de Burgemeester Hobusstraat met een toekomstbestendige supermarkt betekent een sterke kwalitatieve verbetering voor het aanbod van dagelijkse artikelen in Nederweert. Daarmee wordt een belangrijke publiekstrekker voor het centrum behouden. Het betreft bovendien een verplaatsing van een bestaande supermarkt binnen het kernwinkelgebied. De overgrote meerderheid van de bezoekers van het centrum van Nederweert komen naar het centrum voor het doen van de dagelijkse boodschappen. Het behouden en mogelijk nog uitbreiden van het aantal van deze bezoekers van het centrum biedt tevens kansen voor overige ondernemingen en winkels in het centrum van Nederweert. Met de realisatie van het plan worden tevens veel parkeerplaatsen toegevoegd en wordt de bereikbaarheid en de uitstraling van het centrum sterk verbeterd. Ook de herinrichting van de Kerkstraat die inmiddels al langere tijd gereed is, behoort tot het centrumplan waarvoor Provinciale subsidie is verkregen. Aan de burgemeester Hobusstraat zijn meerdere winkels en een tweede supermarkt gevestigd. Met het planvoornemen wordt daarbij een belangrijk en groot deel van de structurele leegstand in Nederweert opgeheven. Het beeld dat u schetst dat de investering wordt gedaan voor slechts één supermarkt is niet juist.

3. Om te kunnen voldoen aan moderne eisen van supermarkten ten aanzien van de omvang, bereikbaarheid en parkeermogelijkheden, en toekomstbestendig te blijven is de locatie van Jan Linders aan de Lambertushof niet meer geschikt. Derhalve is verplaatsing naar de nieuwe locatie noodzakelijk om de inwoners in Nederweert ook in de toekomst voldoende toegang te geven tot dagelijkse artikelen en meer specifiek supermarkten. Het betreft een verplaatsing van een bestaande winkel binnen het kernwinkelgebied. De afstand van de huidige supermarkt naar de nieuwe locatie bedraagt (hemelsbreed) 130 m¹. Deze locatie is de enige plek binnen de structuur waar een toekomstbestendige supermarkt gerealiseerd kan worden, in combinatie met voldoende ruimte voor de aanleg van voldoende parkeervoorzieningen, waarbij tevens 2.575 m² structurele leegstand wordt opgeheven. Door deze verplaatsing wordt de supermarkt Jan Linders behouden voor Nederweert c.q. wordt ruimte geschapen voor een belangrijke kwalitatieve verbetering van het aanbod in de dagelijkse boodschappen. Indien de verplaatsing niet mogelijk wordt gemaakt is (eveneens) de kans groot dat de supermarkt aan de Lambertushof op termijn sowieso zal verdwijnen, wat negatief is voor de consumentenverzorging en de diversiteit van het aanbod in Nederweert. De locatie aan de Lambertushof komt in dat geval sowieso leeg te staan. Aangezien Jan Linders zelf eigenaar is van het pand aan de Lambertushof hebben zij zelf een groot belang bij het feit dat de oude locatie een nieuwe gebruiker c.q. invulling krijgt. Om te voorkomen dat dit opnieuw een supermarkt wordt is de specifieke aanduiding "supermarkt" planologisch-juridisch komen te vervallen. Deze locatie heeft de bestemming 'Centrum' waarbinnen ook andere functies als detailhandel zijn toegestaan. De aanname dat de reeds aanwezige en nog te verwachten leegstand en het feit dat uit marktonderzoeken blijkt dat de behoefte aan winkelaanbod verder blijft afnemen en dit bij deze uitbreidingsplannen grote vraagtekens oproept wordt niet onderbouwd in de zienswijze. BRO heeft in haar Ruimtelijk-functionele effectenanalyse duidelijk aangegeven wat de te verwachten effecten op de leegstand zijn. Door het verdwijnen van Jan Linders uit het Lambertushof neemt de leegstand aan de Lambertushof weliswaar toe, maar is er geen sprake van onaanvaardbare leegstand. Dit heeft primair te maken met het feit dat de overige voorzieningen aan of nabij het Lambertushof veelal doelgericht worden bezocht en ook zonder de supermarkt kunnen blijven functioneren. Daarnaast blijven er voor het pand voldoende invullingsmogelijkheden over binnen detailhandel en overige functies. Er is een reële kans dat het pand opnieuw ingevuld wordt met een publiekstrekker. Het pand is verder niet van dien aard dat deze vanwege een specifieke bouwkundige inrichting niet kan worden ingevuld met een functie anders dan een supermarkt. De aanname die indiener maakt ten aanzien van de verdere toename van leegstand is niet onderbouwd en bovendien niet juist. BRO heeft in haar rapportage aangetoond dat het niet te verwachten is dat er aanbod verdwijnt als gevolg van de beoogde ontwikkeling. Indien er in het onwaarschijnlijke geval toch een zaak verdwijnt, zal dit geen onaanvaardbare effecten hebben op de consumentenverzorging en de detailhandelsstructuur. Immers, veel winkels in Nederweert functioneren momenteel toch al enigszins solitair en per saldo is sprake van een kwaliteitsimpuls. Het effect op de leegstand is per saldo positief, omdat er als onderdeel van het initiatief ook een grootschalig leegstaand pand wordt gesloopt. In tegenstelling wat de vereniging aangeeft is naar het oordeel van de gemeente juist wel sprake van een compacter centrum en vindt er een kwaliteitsverbetering binnen het plangebied plaats. De supermarkt komt tegen het kernwinkelgebied aan te liggen en is door de beoogde ontsluiting beter bereikbaar. Tevens worden de parkeermogelijkheden uitgebreid en geoptimaliseerd waardoor ook het kernwinkelgebied in zijn geheel beter bereikbaar wordt. Hierdoor ontstaat er een win-winsituatie waarbij door de betere bereikbaarheid en kwaliteitsslag van de supermarkt naar verwachting meer winkelend publiek wordt aangetrokken. Dit biedt tevens kansen op combinatiebezoek voor de overige ondernemers en winkels in Nederweert. Daarnaast is de supermarkt niet alleen voor de ouderen in het centrum maar ook voor de ouderen in de rest van de kern Nederweert. Op de nieuwe locatie ligt de supermarkt qua situering juist centraler ten opzichte van de woonbebouwing ten westen van het kernwinkelgebied. Door deze centralere ligging blijft de supermarkt goed bereikbaar voor de ouderen in het centrum en wordt beter bereikbaar voor ouderen in de directe omgeving van het centrum
4. De vereniging maakt niet duidelijk in strijd met welke regels er gehandeld zou zijn. De wijze waarop dit leidt tot een ongelijk speelveld en welke concurrenten op welke wijze op achterstand gezet worden is niet onderbouwd. De stelling dat een commerciële ontwikkeling wordt ondersteund met gemeenschapsgeld is apert onjuist. De gemeente investeert primair in de aanleg van het openbare ruimte, waar het centrum van Nederweert als geheel van profiteert.
5. Verwezen wordt naar de beantwoording bij punt 3. In aanvulling hierop kan vermeld worden dat er in Nederweert voldoende marktruimte bestaat voor de huidige 4 supermarkten; Jan Linders, Jumbo, Emté en Aldi. Bovendien is er in kwantitatieve zin nog enige ruimte voor uitbreiding, zoals beschreven bij de ladder voor duurzame verstedelijking detailhandel in de toelichting op het ontwerp-bestemmingsplan. Er is zelfs in de situatie waarin 4 supermarkten actief zijn in Nederweert nog enige distributieve ruimte voorzien (ca. 300 m² vvo). De situatie die door de vereniging wordt geschetst is een situatie waarin -

tijdelijk – nog maar drie supermarkten in de markt opereren, namelijk Aldi, Jumbo en Jan Linders. In deze situatie heeft Jan Linders de plek van Emté ingenomen en is het pand aan de Lambertushof leeggekomen voor herinvulling, niet zijnde supermarkt. Nog vele malen belangrijker is echter de kwalitatieve impuls die gegeven wordt aan de huisvesting - en daarmee het functioneren – van de supermarkten. De locatie aan de Burgemeester Hobusstraat is een zeer geschikte plek voor een moderne supermarkt met een goede bereikbaarheid, ruim voldoende parkeren en de mogelijkheid van een cluster van twee supermarkten in elkaars nabijheid. Gebaseerd op het bovenstaande ligt het voor de hand dat de vrijkomende locatie van de huidige Emté supermarkt – waar de supermarktbestemming rechtstreeks is toegestaan – zeer snel ingevuld zal zijn met de supermarktformule. Zelfs als er al distributieve krapte zou ontstaan – hetgeen niet het geval is – is de huidige Emté locatie na gereedkomen van het centrumplan een zeer kansrijke locatie voor herinvulling met een supermarktformule. Naar onze mening zelfs sterker dan andere supermarktlocaties in Nederweert, gebaseerd op de ligging, de omvang, de mogelijkheden voor uitbreiding, de bereikbaarheid en het aantal parkeerplaatsen. De vergelijking die de vereniging maakt met de formules Marskramer, Intertoys en Zeeman gaat volledig mank omdat dit een ander segment winkels betreft. Supermarkten positioneren zich sterk in de markt en maken geen deel uit van de landelijke trend van krapte in de detailhandel, waar de concerns Marskramer, Intertoys en Zeeman op nationale schaal mee te maken hebben. Zo bezien is de ontwikkeling van het centrumplan des te urgenter omdat met de doorontwikkeling van de supermarkten de (grote) bezoekersstromen voor het centrum van Nederweert behouden blijven waar juist ook winkels als Marskramer, Intertoys en Zeeman van kunnen profiteren. Ten aanzien van het aspect structurele leegstand dient nogmaals te worden benadrukt dat met het planvoornemen 2.575m² structurele leegstand wordt opgeheven. Bij de aanvraag voor een omgevingsvergunning van Nieuw Winkel Vastgoed voor de optimalisatie van de supermarkt aan de Lambertushof is door het college uitsluitend gevraagd over de contractering rondom de voor het optimalisatieplan benodigde grondverwervingen, de definitieve medewerking van de vereniging van eigenaren van het betreffende pand en ook zoals de vereniging stelt, rondom de contractering van een nieuwe supermarktondernemer. Deze vragen aan Nieuw Winkelvastgoed moeten mede bezien worden in de context van de discussie rondom de optimalisatie van de Lambertushof destijds. Zeer zeker in retrospectief kan gesteld worden dat de plannen vanaf 2007 voor de optimalisatie van de Lambertushof van Nieuw Winkelvastgoed de nodige daadkracht ontbeerden. In dat kader heeft de gemeenteraad ook in haar vergadering van 14 maart 2017 een ultimatum gesteld aan Nieuw Winkelvastgoed rondom de plannen voor de optimalisatie van de Lambertushof. In deze context heeft het college destijds aangegeven zich een beeld te willen vormen over de daadwerkelijke realiseerbaarheid van de plannen van Nieuw Winkelvastgoed en gevraagd om uitsluitend op de genoemde punten met als doel te komen tot een zorgvuldige besluitvorming. Daarbij was ook een (privaatrechtelijke) grondverkoop van de gemeente in de discussie met Nieuw Winkelvastgoed betrokken. De situatie waar de vereniging naar verwijst is dan ook niet vergelijkbaar. In aanvulling hierop dient er voor de herinvulling van het betreffende pand aan de Lambertushof, danwel voor de herinvulling van het voormalige Emté-pand geen omgevingsvergunning te worden verleend. Ook om deze reden gaat de vergelijking van de vereniging niet op. Ten aanzien van de marktsituatie en herinvulling van de panden is in het bovenstaande en in de toelichting op het bestemmingsplan reeds uitvoerig een toelichting gegeven.

6. Zoals onder punt 4 reeds aangegeven wordt er nogmaals benadrukt dat er geen sprake is van het steken van gemeenschapsgeld in het veilig stellen van marktposities van individuele ondernemers. De gemeente schept met het planvoornemen de randvoorwaarden waarbinnen de markt zo optimaal mogelijk kan functioneren. Daarbij wordt geen onderscheid gemaakt in ondernemingen of tussen concurrenten. De gemeente heeft een contract gesloten met de ontwikkelingscombinatie Rialto Vastgoedontwikkeling, welke de realisatie van de opstallen voor haar rekening neemt. De gemeente investeert vervolgens in de aanleg van openbare ruimte en parkeerplaatsen.
7. In bijlage 1 bij de toelichting van het bestemmingsplan (Nederweert, Ladder van duurzame verstedelijking woningbouw centrumgebied) is de behoefte van deze woningen/appartementen nader aangetoond zowel kwalitatief als kwantitatief. Uit een recent uitgevoerd woningmarktonderzoek door Etil (september 2018) is duidelijk naar voren gekomen dat er een aanvullende behoefte is aan sociale huurwoningen in Nederweert (o.a in het segment appartementen met lift). In het bestemmingsplan is alleen het maximum aantal wooneenheden vastgelegd. Het soort woning is niet vastgelegd vanwege de gewenste flexibiliteit om nu maar ook in de toekomst in te kunnen (blijven) spelen op de ontwikkelingen in de woningmarkt. Deze kunnen immers veranderen. In de met de ontwikkelaar gesloten realisatie-overeenkomst is overigens wel vastgelegd dat het overgrote deel van de te bouwen woningen in sociale huur dienen te worden gerealiseerd. Daarmee is voldoende geborgd dat er zal worden gebouwd voor de behoefte.

8. Niet duidelijk is welk punt de vereniging wil maken. De ontwikkelaar is contractueel verplicht tot de realisatie van 24 sociale huurwoningen in het plan. Daaronder verstaan we woningen met een huur onder de huurtoeslaggrens. Ze voert hierover overleg met derde partijen zoals corporaties, waaronder de Woningvereniging Nederweert. Bij de beoordeling van deze zienswijze is nog niet duidelijk wie de woningen zal exploiteren en verhuren.
9. Blok A bestaat uit vier bouwlagen met kap. Niet zoals wordt aangegeven in de zienswijze 5 lagen met een kap. Op de begane grond bestaat de bouwlaag uit commerciële ruimte. Bouwlaag 1 tot en met 4 zijn appartementen. In de vierde bouwlaag (zijnde de kap) zijn appartementen geïntegreerd in een mansardedak. De goothoogte bedraagt daarmee 13,5 meter en sluit hiermee aan op de goothoogte van het Rabobank gebouw, zijnde 9,3 meter (luifel) en 10,3 meter (dakrand). Juist door de appartementen te integreren in de kap wordt aangesloten bij de uitstraling van het 'gebruikelijke' aantal bouwlagen binnen de kern van Nederweert. Daarnaast is er stedenbouwkundig nadrukkelijk behoefte om op deze plek de nodige bouwmassa te realiseren als tegenhanger van het Rabobank-gebouw. Hierdoor ontstaat er een (optisch) vernauwde doorgang als verbinding tussen het Raadhuisplein en het te realiseren parkeerterrein/plein. Er ontstaan, meer dan nu het geval, hierdoor twee afzonderlijke pleinen met ieder hun eigen identiteit. In de onderstaande afbeeldingen is een en ander nader gevisualiseerd.



Zicht vanaf de Geenestraat

Met het nieuwe gebouw (blok A) krijgt het Raadhuisplein een duidelijke begrenzing. Het hoogteaccent van het woongebouw markeert de entree naar het nieuwe plein. Dit accent geeft kracht en door het verticale accent komt het gemeentehuis beter tot zijn recht. Voorkomen wordt dat het geheel op gaat in de massa van het Rabobank gebouw. Dit is ruimtelijk minder interessant en afwisselend. Daarnaast zorgt het hoogte accent voor contrast met de 3-laagse pleinwand die zich goed voegt in de omgeving. Door het hoogteaccent is het tevens mogelijk de pleinwand 3-laags te houden, hetgeen leidt tot een passende bouwmassa als pleinwand. Zo ontstaat een juiste verhouding tussen de entree van het plein en de pleinwand doordat hier onderscheid wordt gecreëerd. Het geheel wordt daarmee aantrekkelijk en afwisselend.

De dwarsdoorsnede ter hoogte van de entree laat zien dat men door de kapvorm (wanneer men dichterbij staat) vooral de goothoogte en eerste knik van de kap ervaart. Door de afstand tot de bestaande bebouwing heeft het nieuwe gebouw voldoende ruimte om zich heen. De zichtlijn vanaf de Geenestraat laat zien dat de topgevel van het woongebouw (blok A) de hoek van de straat c.q. ingang naar het winkelgebied nadrukkelijk markeert. De hoogte zorgt ervoor dat de bouwmasa van het Rabobank gebouw en woongebouw niet te veel in elkaar overlopen. Daarnaast nemen de bestaande bomen tussen het gemeentehuis en het Rabobank gebouw het zicht op de nieuwe bebouwing voor een (zeer) groot deel weg, evenals dit nu ook het geval is, zeer zeker in de zomerperiode wanneer de bomen blad dragen.



Dwarsprofiel



Zichtlijn vanaf de Geenestraat/Raadhuisplein

10. Niet duidelijk is wat u bedoelt met het proces. Als het gaat om de ontwikkeling van het planvoornemen vanaf 2014 dan kunnen wij enkel stellen dat de gemeente het overleg met burgers en belanghebbenden, waaronder de vereniging, altijd zeer serieus heeft genomen. Bij de detailhandelsstructuurvisie is uw vereniging met twee bestuursleden zeer nauw betrokken geweest in een regiegroep die met name het proces bewaakte. Ook gaandeweg de totstandkoming van het bestemmingsplan hebben wij diverse malen overleg met u gevoerd. Alternatieve ideeën die er leefden bij u als vereniging hebben wij altijd serieus benaderd en samen met u geanalyseerd. Het kan niet zo zijn dat wanneer de uitkomst niet welgevallig is, het proces en de objectiviteit van de gemeente in het geding raakt. De stukken waar u naar verwijst welke niet openbaar gemaakt zijn, betreft stukken waarvan openbaarmaking de positie van

de gemeente danwel derden zou kunnen schaden. Overigens hebben alle individuele raadsleden - in vertrouwelijkheid - kennis kunnen nemen van al deze stukken. De bijlage van de realisatie-overeenkomst waar u naar verwijst betreft een stuk waarin de gemeente geen partij is. Openbaarmaking is derhalve ook geen zaak van de gemeente, maar van de partijen die het aanbelangt. Er hebben sinds 2014 vele onderzoeken plaatsgevonden en er is zeer veel en uitvoerig overlegd met vele partijen en ondernemers. Bovendien is de situatie sinds 2014 wezenlijk veranderd op een aantal punten. Wij zijn er van overtuigd dat het planvoornemen leidt tot het compacter, completer en comfortabeler maken van het centrum, waarbij uiteindelijk alle ondernemers, winkeliers en bezoekers van het centrum gebaat zijn. Het planvoornemen is zorgvuldig voorbereid en het is aan de gemeenteraad om - zonder last en ruggespraak - een besluit te nemen over de vaststelling van het bestemmingsplan.

11.Zie punt 10

12.Zie punt 10

4.4. Conclusie

De zienswijze onder 4.1 wordt ongegrond verklaard.

De zienswijze onder 4.2 wordt ongegrond verklaard.

De zienswijze onder 4.3 wordt ongegrond verklaard.

5. Ambtshalve wijzigingen ten opzichte van ontwerpbestemmingsplan

Er is in de periode van inzage van het ontwerpbestemmingsplan niet gebleken dat bij vaststelling het bestemmingsplan ambtshalve aangepast dient te worden.

6. Coördinatie-regeling

De OC heeft bij brief van 16 oktober 2018, mede gebaseerd op de realisatie-overeenkomst verzocht om voor de planologische procedure de coördinatie-regeling van toepassing te verklaren. De raad heeft op 20 november 2018 besloten om deze coördinatie-regeling toe te passen. In dat kader zijn het ontwerpbestemmingsplan en het ontwerpbesluit van de omgevingsvergunning gelijktijdig in procedure gebracht en liggen nu voor, voor vaststelling en verlening.

Na de vaststelling van de besluiten is nog beroep mogelijk bij één instantie, namelijk de Afdeling bestuursrechtspraak van de Raad van State. De Afdeling bestuursrechtspraak behandelt de verschillende besluiten als één besluit en dient binnen zes maanden na ontvangst van het verweerschrift een besluit te nemen (ex art. 8:3 lid 2 Wro). Er loopt dus slechts één beroepstermijn. In de verdere beroepsprocedure worden het vaststellingsbesluit van het bestemmingsplan en de verleende vergunningen dus behandeld als één besluit.

7. Welstandstoets

Voor bouwactiviteiten gelden er in Nederweert voor enkele gebieden welstandseisen. Deze zijn opgenomen in de Welstandsnota Gemeente Nederweert 2012. Het betreft hierbij specifiek de oude dorpskernen en nieuwbouwwijken binnen de gemeente.

Het plangebied is gelegen in een welstandsvrij gebied. Vanwege de beeldbepalende invulling op deze centrumlocatie is, in het kader van de te volgende planologische procedure, wel de architectonische kwaliteit beoordeeld. Uit deze beoordeling is gebleken dat het ontwerp van het hoofdgebouw voldoende kwaliteit en architectonische uitstraling heeft en past qua vormgeving en gebruik van traditionele materialen en kleuren bij de van oudsher gebruikelijke bebouwing in Nederweert. De achterliggende winkelbebouwing met bovenwoningen met plat dak heeft een frisse eigentijdse uitstraling. De achterliggende winkelbebouwing met bovenwoningen heeft tevens een gepaste variatie in kleurstelling en sluit door gebruik van traditioneel metselwerk goed aan bij de voorliggende hoofdmassa.

Er is derhalve géén aanleiding om voor het plangebied een welstandstoets van toepassing te verklaren.

8. Exploitatieplan

De gemeenteraad is verplicht een exploitatieplan vast te stellen voor bestemmingsplannen. Deze verplichting is niet van toepassing indien het kostenverhaal op andere wijze verzekerd is. Met de initiatiefnemer is een realisatie-overeenkomst gesloten op 12 december 2017. Op grond van deze overeenkomst komen de kosten voor het bestemmingsplan voor rekening van de gemeente. Er hoeft voor het bestemmingsplan 'Centrum locatie Burgemeester Hobusstraat, Nederweert' geen exploitatieplan te worden vastgesteld.

9. Verzoek vervroegde publicatie bij gewijzigde vaststelling

Aangezien het bestemmingplan ongewijzigd wordt vastgesteld is een verzoek aan de provincie om vervroegde publicatie niet aan de orde. Het bestemmingsplan wordt na vaststelling zo snel mogelijk opnieuw ter inzage gelegd in het kader van de beroepstermijn.

10. Besluit

De raad der gemeente Nederweert

gelezen het voorstel nr. van het college van burgemeester en wethouders d.d. 23 april 2019;

BESLUIT

1. De zienswijzen van de bewoners Geenestraat 17, bewoners Geenestraat 19 en Vereniging van Vastgoed Eigenaren Nederweert centrum over het ontwerp bestemmingsplan ongegrond te verklaren.
2. De zienswijze van restaurant BI-J Siem niet ontvankelijk te verklaren.
3. Het bestemmingsplan 'Centrum locatie Burgemeester Hobusstraat, Nederweert' met bijbehorende regels, verbeelding en toelichting als gevolg van de ingediende zienswijzen, de beoordeling van de zienswijzen, ongewijzigd vast te stellen ten opzichte van het ontwerp dat ter inzage heeft gelegen.
4. Geen exploitatieplan vast te stellen.
5. Met de vaststelling van het bestemmingsplan tevens de digitale versie van het bestemmingsplan met het IDN-nummer NL.IMRO.0946. BPcentrBurgHob2018-VA01 vast te stellen

Nederweert, 28 mei 2019


De gemeenteraad van Nederweert.

De raadsgriffier,

De voorzitter,

E.G. Schrier

H.F.M. Evers

Projectgegevens			
Projectnummer	6022.012	Projectleider	R.A.F. Smeets, BAsc BEd
Versie	D2		
Datum	7-6-2019		
Plan	Centrumplan	Gecontroleerd	ing. M. de Loos
Plaats	Nederweert		1550
Opdrachtgever	BRO Tegelen		

Zienswijze akoestisch onderzoek wegverkeerslawaaï

Econsultancy heeft een akoestisch onderzoek wegverkeerslawaaï¹ voor het centrumplan uitgevoerd. Op het onderzoek is een zienswijze² ingediend met betrekking tot de verkeersaantrekkende werking en de toename van de geluidsbelastingen op de bestaande bebouwing aan de Geenestraat ten gevolge van het plan.

Om het akoestisch effect van het plan op de bestaande geluidgevoelige bestemmingen inzichtelijk te maken is inzicht in zowel de autonome ontwikkeling (toekomstig zonder realisatie plan) als de situatie na planontwikkeling noodzakelijk. In het akoestisch onderzoek is enkel de toekomstige situatie van het verkeer met de realisatie van het plan inzichtelijk gemaakt. De toekomstige situatie is gebaseerd op de autonome ontwikkeling uit het verkeersmodel van de gemeente met peiljaar 2030 en het verkeersadvies³. In het verkeersadvies is rekening gehouden met een worstcasescenario, waarbij 50% van de 'nieuwe' verkeersbewegingen zal rijden langs elk van de invalsroutes. In figuur 1 en tabel 1 zijn de relevante wegvakken en de verkeersintensiteiten voor beide situaties weergegeven.



Figuur 1 Wegvakken en situering toetspunt Geenestraat 17 en 19

1 Akoestisch onderzoek wegverkeerslawaaï. Centrumplan te Nederweert. Econsultancy, projectnummer 6022.005 D4 d.d. 17 december 2018.

2 Zienswijzen ontwerp bestemmingsplan, 4 maart 2019.

3 Verkeersadvies Centrumplan Nederweert. Megaborn, DBr1801 definitief 1 d.d. 28 september 2018.

Op basis van het verkeersadvies genereert het plan 2.983 verkeersbewegingen per weekdag, waarbij 50% van de 'nieuwe' verkeersbewegingen zal rijden langs elk van de invalsroutes. In de praktijk zal de ontsluiting van het verkeer in verschillende richtingen plaatsvinden en is het akoestisch effect van het plan verhoudingsgewijs kleiner. In tabel 1 is zowel de autonome ontwikkeling (AO) als de toekomstige ontwikkeling (plan) opgenomen.

Tabel 1 Akoestisch effect verkeersgeneratie

weg	etmaalintensiteit [mvt]	
	AO	plan
09 Geestraat	1630	3122
10 Geestraat	3850	5342
11 Geestraat	4800	6292
12 Geestraat	3724	5216
22 Lindenstraat	6356	7848
23 Loverstraat	2810	2810
34 Raadhuisplein	964	2456

Voor het akoestisch effect van de verkeersaantrekkende werking van het plan worden de geluidbelastingen voor zowel de autonome ontwikkeling als de toekomstige situatie met planontwikkeling in beeld worden gebracht. Hiermee wordt onderzocht of redelijkerwijs kan worden aangenomen of een toename van de geluidbelasting van 2 dB of meer toegeschreven moet worden aan het plan. Een dergelijke toename wordt bij een beoordeling conform een reconstructie (Wet geluidhinder) of de indirecte hinder (Circulaire) acceptabel geacht. Doordat een dergelijke toename niet waarneembaar is zal er geen sprake zijn van een significante verslechtering van het akoestisch woon- en leefklimaat.

De grenswaarde is gelijk aan de autonome ontwikkeling met een minimum van 48 dB (de ten hoogste toelaatbare geluidsbelasting). In tabel 2 zijn de geluidsbelastingen voor zowel de autonome ontwikkeling als de planontwikkeling inzichtelijk gemaakt.

Tabel 2 Berekende geluidsbelastingen incl. aftrek [dB]

weg	Geestraat 17			Geestraat 19		
	AO	plan	toename	AO	plan	toename
Geestraat	55,23	56,54	1,31	54,72	56,09	1,37
Lindenstraat	43,66	44,57	0,00	43,34	44,26	0,00
Loverstraat	40,38	40,52	0,00	41,92	42,05	0,00
Raadhuisplein	42,65	46,73	0,00	41,24	45,33	0,00

De toenames van de geluidsbelastingen vanwege het plan zijn bij gebruik van worstcase uitgangspunten lager dan 1,5 dB en worden acceptabel geacht. Bij het hanteren van een meer realistische verdeling van het verkeer over de verschillende ontsluitingswegen zullen de toenames in de praktijk nog lager uitvallen. Het plan wordt akoestisch inpasbaar geacht, de verkeersaantrekkende werking zal ter hoogte van de Geestraat 17 en 19 niet zorgen voor een significante verslechtering van het woon- en leefklimaat.

Bijlage 1 Invoergegevens geluidmodellen



Model: 6022.012 VL D2 autonome ontwikkeling
 V4 zienswijze verkeer - 6022 Centrumplan Nederweert
 Groep: (hoofdgroep)
 Lijst van Wegen, voor rekenmethode Wegverkeerslawaaai - RMW-2012

Naam	Omschr.	Groep	Type	Hbron	Cpl	Cpl_W	Helling	Wegdek	V(LV(D))	V(LV(A))	V(LV(N))	V(MV(D))	V(MV(A))	V(MV(N))	V(ZV(D))
13	Houtmolen	Houtmolen	Verdeling	0.75	False	1.5	0	W0	30	30	30	30	30	30	30
05	Burgemeester Hobusstraat	Burgemeester Hobusstraat	Verdeling	0.75	False	1.5	0	W0	30	30	30	30	30	30	30
06	Burgemeester Hobusstraat	Burgemeester Hobusstraat	Verdeling	0.75	False	1.5	0	W0	30	30	30	30	30	30	30
04	Burgemeester Hobusstraat	Burgemeester Hobusstraat	Verdeling	0.75	False	1.5	0	W9a	30	30	30	30	30	30	30
07	Burgemeester Hobusstraat	Burgemeester Hobusstraat	Verdeling	0.75	False	1.5	0	W9a	30	30	30	30	30	30	30
01	Burgemeester Hobusstraat	Burgemeester Hobusstraat	Verdeling	0.75	False	1.5	0	W0	30	30	30	30	30	30	30
03	Burgemeester Hobusstraat	Burgemeester Hobusstraat	Verdeling	0.75	False	1.5	0	W0	30	30	30	30	30	30	30
02	Burgemeester Hobusstraat	Burgemeester Hobusstraat	Verdeling	0.75	False	1.5	0	W0	30	30	30	30	30	30	30
18	Kerkstraat	Kerkstraat	Verdeling	0.75	False	1.5	0	W9a	30	30	30	30	30	30	30
15	Kerkstraat	Kerkstraat	Verdeling	0.75	False	1.5	0	W9a	30	30	30	30	30	30	30
16	Kerkstraat	Kerkstraat	Verdeling	0.75	False	1.5	0	W9a	30	30	30	30	30	30	30
14	Kerkstraat	Kerkstraat	Verdeling	0.75	False	1.5	0	W9a	30	30	30	30	30	30	30
17	Kerkstraat	Kerkstraat	Verdeling	0.75	False	1.5	0	W9a	30	30	30	30	30	30	30
33	Kerkstraat	Kerkstraat	Verdeling	0.75	False	1.5	0	W9a	30	30	30	30	30	30	30
24	Loverstraat	Loverstraat	Verdeling	0.75	False	1.5	0	W0	50	50	50	50	50	50	50
26	Loverstraat	Loverstraat	Verdeling	0.75	False	1.5	0	W0	50	50	50	50	50	50	50
25	Loverstraat	Loverstraat	Verdeling	0.75	False	1.5	0	W0	50	50	50	50	50	50	50
23	Loverstraat	Loverstraat	Verdeling	0.75	False	1.5	0	W0	50	50	50	50	50	50	50
28	Paulus Holtenstraat	Paulus Holtenstraat	Verdeling	0.75	False	1.5	0	W0	30	30	30	30	30	30	30
27	Paulus Holtenstraat	Paulus Holtenstraat	Verdeling	0.75	False	1.5	0	W0	30	30	30	30	30	30	30
29	Paulus Holtenstraat	Paulus Holtenstraat	Verdeling	0.75	False	1.5	0	W0	30	30	30	30	30	30	30
30	Paulus Holtenstraat	Paulus Holtenstraat	Verdeling	0.75	False	1.5	0	W0	30	30	30	30	30	30	30
31	Paulus Holtenstraat	Paulus Holtenstraat	Verdeling	0.75	False	1.5	0	W0	30	30	30	30	30	30	30
32	Paulus Holtenstraat	Paulus Holtenstraat	Verdeling	0.75	False	1.5	0	W0	30	30	30	30	30	30	30
19	Lindanusstraat	Lindanusstraat	Verdeling	0.75	False	1.5	0	W0	30	30	30	30	30	30	30
12	Geenestraat	Geenestraat	Verdeling	0.75	False	1.5	0	W0	30	30	30	30	30	30	30
09	Geenestraat	Geenestraat	Verdeling	0.75	False	1.5	0	W0	30	30	30	30	30	30	30
10	Geenestraat	Geenestraat	Verdeling	0.75	False	1.5	0	W0	50	50	50	50	50	50	50
11	Geenestraat	Geenestraat	Verdeling	0.75	False	1.5	0	W0	50	50	50	50	50	50	50
08	Geenestraat	Geenestraat	Verdeling	0.75	False	1.5	0	W0	30	30	30	30	30	30	30
20	Lindenstraat	Lindenstraat	Verdeling	0.75	False	1.5	0	W0	50	50	50	50	50	50	50
21	Lindenstraat	Lindenstraat	Verdeling	0.75	False	1.5	0	W0	50	50	50	50	50	50	50
22	Lindenstraat	Lindenstraat	Verdeling	0.75	False	1.5	0	W0	50	50	50	50	50	50	50

Model: 6022.012 VL D2 autonome ontwikkeling
 V4 zienswijze verkeer - 6022 Centrumplan Nederweert
 Groep: (hoofdgroep)
 Lijst van Wegen, voor rekenmethode Wegverkeerslaaai - RMW-2012

Naam	V(ZV(A))	V(ZV(N))	Totaal aantal	%Int(D)	%Int(A)	%Int(N)	%LV(D)	%LV(A)	%LV(N)	%MV(D)	%MV(A)	%MV(N)	%ZV(D)	%ZV(A)	%ZV(N)
13	30	30	228.00	7.00	2.60	0.70	94.00	97.20	96.00	5.10	2.50	3.40	0.90	0.30	0.60
05	30	30	484.00	7.00	2.60	0.70	94.00	97.20	96.00	5.10	2.50	3.40	0.90	0.30	0.60
06	30	30	484.00	7.00	2.60	0.70	94.00	97.20	96.00	5.10	2.50	3.40	0.90	0.30	0.60
04	30	30	44.00	7.00	2.60	0.70	94.00	97.20	96.00	5.10	2.50	3.40	0.90	0.30	0.60
07	30	30	28.00	7.00	2.60	0.70	94.00	97.20	96.00	5.10	2.50	3.40	0.90	0.30	0.60
01	30	30	964.00	7.00	2.60	0.70	94.00	97.20	96.00	5.10	2.50	3.40	0.90	0.30	0.60
03	30	30	0.00	7.00	2.60	0.70	94.00	97.20	96.00	5.10	2.50	3.40	0.90	0.30	0.60
02	30	30	994.00	7.00	2.60	0.70	94.00	97.20	96.00	5.10	2.50	3.40	0.90	0.30	0.60
18	30	30	380.00	7.00	2.60	0.70	94.00	97.20	96.00	5.10	2.50	3.40	0.90	0.30	0.60
15	30	30	1348.00	7.00	2.60	0.70	94.00	97.20	96.00	5.10	2.50	3.40	0.90	0.30	0.60
16	30	30	152.00	7.00	2.60	0.70	94.00	97.20	96.00	5.10	2.50	3.40	0.90	0.30	0.60
14	30	30	1315.00	7.00	2.60	0.70	94.00	97.20	96.00	5.10	2.50	3.40	0.90	0.30	0.60
17	30	30	180.00	7.00	2.60	0.70	94.00	97.20	96.00	5.10	2.50	3.40	0.90	0.30	0.60
33	30	30	440.00	7.00	2.60	0.70	94.00	97.20	96.00	5.10	2.50	3.40	0.90	0.30	0.60
24	50	50	2204.00	7.00	2.60	0.70	94.00	97.20	96.00	5.10	2.50	3.40	0.90	0.30	0.60
26	50	50	2124.00	7.00	2.60	0.70	94.00	97.20	96.00	5.10	2.50	3.40	0.90	0.30	0.60
25	50	50	2204.00	7.00	2.60	0.70	94.00	97.20	96.00	5.10	2.50	3.40	0.90	0.30	0.60
23	50	50	2810.00	7.00	2.60	0.70	94.00	97.20	96.00	5.10	2.50	3.40	0.90	0.30	0.60
28	30	30	558.00	7.00	2.60	0.70	94.00	97.20	96.00	5.10	2.50	3.40	0.90	0.30	0.60
27	30	30	558.00	7.00	2.60	0.70	94.00	97.20	96.00	5.10	2.50	3.40	0.90	0.30	0.60
29	30	30	226.00	7.00	2.60	0.70	94.00	97.20	96.00	5.10	2.50	3.40	0.90	0.30	0.60
30	30	30	276.00	7.00	2.60	0.70	94.00	97.20	96.00	5.10	2.50	3.40	0.90	0.30	0.60
31	30	30	248.00	7.00	2.60	0.70	94.00	97.20	96.00	5.10	2.50	3.40	0.90	0.30	0.60
32	30	30	248.00	7.00	2.60	0.70	94.00	97.20	96.00	5.10	2.50	3.40	0.90	0.30	0.60
19	30	30	1196.00	7.00	2.60	0.70	94.00	97.20	96.00	5.10	2.50	3.40	0.90	0.30	0.60
12	30	30	3724.00	7.00	2.60	0.70	94.00	97.20	96.00	5.10	2.50	3.40	0.90	0.30	0.60
09	30	30	1630.00	7.00	2.60	0.70	94.00	97.20	96.00	5.10	2.50	3.40	0.90	0.30	0.60
10	50	50	3850.00	7.00	2.60	0.70	94.00	97.20	96.00	5.10	2.50	3.40	0.90	0.30	0.60
11	50	50	4800.00	7.00	2.60	0.70	94.00	97.20	96.00	5.10	2.50	3.40	0.90	0.30	0.60
08	30	30	1630.00	7.00	2.60	0.70	94.00	97.20	96.00	5.10	2.50	3.40	0.90	0.30	0.60
20	50	50	7288.00	7.00	2.60	0.70	94.00	97.20	96.00	5.10	2.50	3.40	0.90	0.30	0.60
21	50	50	6356.00	7.00	2.60	0.70	94.00	97.20	96.00	5.10	2.50	3.40	0.90	0.30	0.60
22	50	50	6356.00	7.00	2.60	0.70	94.00	97.20	96.00	5.10	2.50	3.40	0.90	0.30	0.60

Model: 6022.012 VL D2 autonome ontwikkeling
V4 zienswijze verkeer - 6022 Centrumplan Nederweert

Groep: (hoofdgroep)
Lijst van Wegen, voor rekenmethode Wegverkeerslawaaai - RMW-2012

Naam	Omschr.	Groep	Type	Hbron	Cpl	Cpl_W	Helling	Wegdek	V(LV(D))	V(LV(A))	V(LV(N))	V(MV(D))	V(MV(A))	V(MV(N))	V(ZV(D))
35	Raadhuisplein	Raadhuisplein	Verdeling	0.75	False	1.5	0	W0	30	30	30	30	30	30	30
34	Raadhuisplein	Raadhuisplein	Verdeling	0.75	False	1.5	0	W9a	30	30	30	30	30	30	30

Model: 6022.012 VL D2 autonome ontwikkeling
V4 zienswijze verkeer - 6022 Centrumplan Nederweert
Groep: (hoofdgroep)
Lijst van Wegen, voor rekenmethode Wegverkeerslawaaai - RMW-2012

Naam	V(ZV(A))	V(ZV(N))	Totaal aantal	%Int(D)	%Int(A)	%Int(N)	%LV(D)	%LV(A)	%LV(N)	%MV(D)	%MV(A)	%MV(N)	%ZV(D)	%ZV(A)	%ZV(N)
35	30	30	0.00	7.00	2.60	0.70	94.00	97.20	96.00	5.10	2.50	3.40	0.90	0.30	0.60
34	30	30	964.00	7.00	2.60	0.70	94.00	97.20	96.00	5.10	2.50	3.40	0.90	0.30	0.60

Model: 6022.012 VL D2 plan
 V4 zienswijze verkeer - 6022 Centrumplan Nederweert
 Groep: (hoofdgroep)
 Lijst van Wegen, voor rekenmethode Wegverkeerslawaaai - RMW-2012

Naam	Omschr.	Groep	Type	Hbron	Cpl	Cpl_W	Helling	Wegdek	V(LV(D))	V(LV(A))	V(LV(N))	V(MV(D))	V(MV(A))	V(MV(N))	V(ZV(D))
13	Houtmolen	Houtmolen	Verdeling	0.75	False	1.5	0	W0	30	30	30	30	30	30	30
05	Burgemeester Hobusstraat	Burgemeester Hobusstraat	Verdeling	0.75	False	1.5	0	W0	30	30	30	30	30	30	30
06	Burgemeester Hobusstraat	Burgemeester Hobusstraat	Verdeling	0.75	False	1.5	0	W0	30	30	30	30	30	30	30
04	Burgemeester Hobusstraat	Burgemeester Hobusstraat	Verdeling	0.75	False	1.5	0	W9a	30	30	30	30	30	30	30
07	Burgemeester Hobusstraat	Burgemeester Hobusstraat	Verdeling	0.75	False	1.5	0	W9a	30	30	30	30	30	30	30
01	Burgemeester Hobusstraat	Burgemeester Hobusstraat	Verdeling	0.75	False	1.5	0	W0	30	30	30	30	30	30	30
03	Burgemeester Hobusstraat	Burgemeester Hobusstraat	Verdeling	0.75	False	1.5	0	W0	30	30	30	30	30	30	30
02	Burgemeester Hobusstraat	Burgemeester Hobusstraat	Verdeling	0.75	False	1.5	0	W0	30	30	30	30	30	30	30
18	Kerkstraat	Kerkstraat	Verdeling	0.75	False	1.5	0	W9a	30	30	30	30	30	30	30
15	Kerkstraat	Kerkstraat	Verdeling	0.75	False	1.5	0	W9a	30	30	30	30	30	30	30
16	Kerkstraat	Kerkstraat	Verdeling	0.75	False	1.5	0	W9a	30	30	30	30	30	30	30
14	Kerkstraat	Kerkstraat	Verdeling	0.75	False	1.5	0	W9a	30	30	30	30	30	30	30
17	Kerkstraat	Kerkstraat	Verdeling	0.75	False	1.5	0	W9a	30	30	30	30	30	30	30
33	Kerkstraat	Kerkstraat	Verdeling	0.75	False	1.5	0	W9a	30	30	30	30	30	30	30
24	Loverstraat	Loverstraat	Verdeling	0.75	False	1.5	0	W0	50	50	50	50	50	50	50
26	Loverstraat	Loverstraat	Verdeling	0.75	False	1.5	0	W0	50	50	50	50	50	50	50
25	Loverstraat	Loverstraat	Verdeling	0.75	False	1.5	0	W0	50	50	50	50	50	50	50
23	Loverstraat	Loverstraat	Verdeling	0.75	False	1.5	0	W0	50	50	50	50	50	50	50
28	Paulus Holtenstraat	Paulus Holtenstraat	Verdeling	0.75	False	1.5	0	W0	30	30	30	30	30	30	30
27	Paulus Holtenstraat	Paulus Holtenstraat	Verdeling	0.75	False	1.5	0	W0	30	30	30	30	30	30	30
29	Paulus Holtenstraat	Paulus Holtenstraat	Verdeling	0.75	False	1.5	0	W0	30	30	30	30	30	30	30
30	Paulus Holtenstraat	Paulus Holtenstraat	Verdeling	0.75	False	1.5	0	W0	30	30	30	30	30	30	30
31	Paulus Holtenstraat	Paulus Holtenstraat	Verdeling	0.75	False	1.5	0	W0	30	30	30	30	30	30	30
32	Paulus Holtenstraat	Paulus Holtenstraat	Verdeling	0.75	False	1.5	0	W0	30	30	30	30	30	30	30
19	Lindanusstraat	Lindanusstraat	Verdeling	0.75	False	1.5	0	W0	30	30	30	30	30	30	30
12	Geenestraat	Geenestraat	Verdeling	0.75	False	1.5	0	W0	30	30	30	30	30	30	30
09	Geenestraat	Geenestraat	Verdeling	0.75	False	1.5	0	W0	30	30	30	30	30	30	30
10	Geenestraat	Geenestraat	Verdeling	0.75	False	1.5	0	W0	50	50	50	50	50	50	50
11	Geenestraat	Geenestraat	Verdeling	0.75	False	1.5	0	W0	50	50	50	50	50	50	50
08	Geenestraat	Geenestraat	Verdeling	0.75	False	1.5	0	W0	30	30	30	30	30	30	30
20	Lindenstraat	Lindenstraat	Verdeling	0.75	False	1.5	0	W0	50	50	50	50	50	50	50
21	Lindenstraat	Lindenstraat	Verdeling	0.75	False	1.5	0	W0	50	50	50	50	50	50	50
22	Lindenstraat	Lindenstraat	Verdeling	0.75	False	1.5	0	W0	50	50	50	50	50	50	50

Model: 6022.012 VL D2 plan
 V4 zienswijze verkeer - 6022 Centrumplan Nederweert
 Groep: (hoofdgroep)
 Lijst van Wegen, voor rekenmethode Wegverkeerslawaaai - RMW-2012

Naam	V(ZV(A))	V(ZV(N))	Totaal aantal	%Int(D)	%Int(A)	%Int(N)	%LV(D)	%LV(A)	%LV(N)	%MV(D)	%MV(A)	%MV(N)	%ZV(D)	%ZV(A)	%ZV(N)
13	30	30	1720.00	7.00	2.60	0.70	94.00	97.20	96.00	5.10	2.50	3.40	0.90	0.30	0.60
05	30	30	3350.00	7.00	2.60	0.70	94.00	97.20	96.00	5.10	2.50	3.40	0.90	0.30	0.60
06	30	30	1976.00	7.00	2.60	0.70	94.00	97.20	96.00	5.10	2.50	3.40	0.90	0.30	0.60
04	30	30	1536.00	7.00	2.60	0.70	94.00	97.20	96.00	5.10	2.50	3.40	0.90	0.30	0.60
07	30	30	145.00	7.00	2.60	0.70	94.00	97.20	96.00	5.10	2.50	3.40	0.90	0.30	0.60
01	30	30	2353.00	7.00	2.60	0.70	94.00	97.20	96.00	5.10	2.50	3.40	0.90	0.30	0.60
03	30	30	163.00	7.00	2.60	0.70	94.00	97.20	96.00	5.10	2.50	3.40	0.90	0.30	0.60
02	30	30	2205.00	7.00	2.60	0.70	94.00	97.20	96.00	5.10	2.50	3.40	0.90	0.30	0.60
18	30	30	380.00	7.00	2.60	0.70	94.00	97.20	96.00	5.10	2.50	3.40	0.90	0.30	0.60
15	30	30	1348.00	7.00	2.60	0.70	94.00	97.20	96.00	5.10	2.50	3.40	0.90	0.30	0.60
16	30	30	152.00	7.00	2.60	0.70	94.00	97.20	96.00	5.10	2.50	3.40	0.90	0.30	0.60
14	30	30	2807.00	7.00	2.60	0.70	94.00	97.20	96.00	5.10	2.50	3.40	0.90	0.30	0.60
17	30	30	180.00	7.00	2.60	0.70	94.00	97.20	96.00	5.10	2.50	3.40	0.90	0.30	0.60
33	30	30	440.00	7.00	2.60	0.70	94.00	97.20	96.00	5.10	2.50	3.40	0.90	0.30	0.60
24	50	50	3696.00	7.00	2.60	0.70	94.00	97.20	96.00	5.10	2.50	3.40	0.90	0.30	0.60
26	50	50	3616.00	7.00	2.60	0.70	94.00	97.20	96.00	5.10	2.50	3.40	0.90	0.30	0.60
25	50	50	3696.00	7.00	2.60	0.70	94.00	97.20	96.00	5.10	2.50	3.40	0.90	0.30	0.60
23	50	50	2810.00	7.00	2.60	0.70	94.00	97.20	96.00	5.10	2.50	3.40	0.90	0.30	0.60
28	30	30	2050.00	7.00	2.60	0.70	94.00	97.20	96.00	5.10	2.50	3.40	0.90	0.30	0.60
27	30	30	2050.00	7.00	2.60	0.70	94.00	97.20	96.00	5.10	2.50	3.40	0.90	0.30	0.60
29	30	30	1718.00	7.00	2.60	0.70	94.00	97.20	96.00	5.10	2.50	3.40	0.90	0.30	0.60
30	30	30	1768.00	7.00	2.60	0.70	94.00	97.20	96.00	5.10	2.50	3.40	0.90	0.30	0.60
31	30	30	248.00	7.00	2.60	0.70	94.00	97.20	96.00	5.10	2.50	3.40	0.90	0.30	0.60
32	30	30	248.00	7.00	2.60	0.70	94.00	97.20	96.00	5.10	2.50	3.40	0.90	0.30	0.60
19	30	30	1196.00	7.00	2.60	0.70	94.00	97.20	96.00	5.10	2.50	3.40	0.90	0.30	0.60
12	30	30	5216.00	7.00	2.60	0.70	94.00	97.20	96.00	5.10	2.50	3.40	0.90	0.30	0.60
09	30	30	3122.00	7.00	2.60	0.70	94.00	97.20	96.00	5.10	2.50	3.40	0.90	0.30	0.60
10	50	50	5342.00	7.00	2.60	0.70	94.00	97.20	96.00	5.10	2.50	3.40	0.90	0.30	0.60
11	50	50	6292.00	7.00	2.60	0.70	94.00	97.20	96.00	5.10	2.50	3.40	0.90	0.30	0.60
08	30	30	3122.00	7.00	2.60	0.70	94.00	97.20	96.00	5.10	2.50	3.40	0.90	0.30	0.60
20	50	50	8780.00	7.00	2.60	0.70	94.00	97.20	96.00	5.10	2.50	3.40	0.90	0.30	0.60
21	50	50	7848.00	7.00	2.60	0.70	94.00	97.20	96.00	5.10	2.50	3.40	0.90	0.30	0.60
22	50	50	7848.00	7.00	2.60	0.70	94.00	97.20	96.00	5.10	2.50	3.40	0.90	0.30	0.60

Model: 6022.012 VL D2 plan
V4 zienswijze verkeer - 6022 Centrumplan Nederweert

Groep: (hoofdgroep)
Lijst van Wegen, voor rekenmethode Wegverkeerslawaaai - RMW-2012

Naam	Omschr.	Groep	Type	Hbron	Cpl	Cpl_W	Helling	Wegdek	V(LV(D))	V(LV(A))	V(LV(N))	V(MV(D))	V(MV(A))	V(MV(N))	V(ZV(D))
35	Raadhuisplein	Raadhuisplein	Verdeling	0.75	False	1.5	0	W0	30	30	30	30	30	30	30
34	Raadhuisplein	Raadhuisplein	Verdeling	0.75	False	1.5	0	W9a	30	30	30	30	30	30	30

Model: 6022.012 VL D2 plan
V4 zienswijze verkeer - 6022 Centrumplan Nederweert

Groep: (hoofdgroep)
Lijst van Wegen, voor rekenmethode Wegverkeerslawaaai - RMW-2012

Naam	V(ZV(A))	V(ZV(N))	Totaal aantal	%Int(D)	%Int(A)	%Int(N)	%LV(D)	%LV(A)	%LV(N)	%MV(D)	%MV(A)	%MV(N)	%ZV(D)	%ZV(A)	%ZV(N)
35	30	30	102.00	7.00	2.60	0.70	94.00	97.20	96.00	5.10	2.50	3.40	0.90	0.30	0.60
34	30	30	2456.00	7.00	2.60	0.70	94.00	97.20	96.00	5.10	2.50	3.40	0.90	0.30	0.60

Model: 6022.012 VL D2 plan
V4 zienswijze verkeer - 6022 Centrumplan Nederweert
Groep: (hoofdgroep)
Lijst van Toetspunten, voor rekenmethode Wegverkeerslawaaai - RMW-2012

Naam	Omschr.	X	Y	Maaiveld	Hdef.	Hoogte A	Hoogte B	Hoogte C	Hoogte D	Hoogte E	Hoogte F	Gevel
100	Geenestraat 17	180155.07	365976.86	0.00	Relatief	1.50	4.50	7.50	--	--	--	Ja
101	Geenestraat 19	180140.72	365976.54	0.00	Relatief	1.50	4.50	7.50	--	--	--	Ja

Bijlage 2 Berekeningsresultaten

Rapport: Resultatentabel
Model: 6022.012 VL D2 autonome ontwikkeling
L_{Aeq} totaalresultaten voor toetspunten
Groep: Geenestraat
Groepsreductie: Nee

Naam

Toetspunt	Omschrijving	Hoogte	Dag	Avond	Nacht	Lden
100_A	Geenestraat 17	1.50	59.90	55.25	49.70	59.90
100_B	Geenestraat 17	4.50	60.24	55.57	50.02	60.23
100_C	Geenestraat 17	7.50	60.03	55.35	49.80	60.01
101_A	Geenestraat 19	1.50	59.38	54.71	49.16	59.37
101_B	Geenestraat 19	4.50	59.73	55.06	49.52	59.72
101_C	Geenestraat 19	7.50	59.53	54.85	49.31	59.51

Alle getoonde dB-waarden zijn A-gewogen

Rapport: Resultatentabel
Model: 6022.012 VL D2 autonome ontwikkeling
L_{Aeq} totaalresultaten voor toetspunten
Groep: Lindenstraat
Groepsreductie: Nee

Naam						
Toetspunt	Omschrijving	Hoogte	Dag	Avond	Nacht	Lden
100_A	Geenestraat 17	1.50	46.40	41.76	36.20	46.40
100_B	Geenestraat 17	4.50	47.83	43.16	37.61	47.82
100_C	Geenestraat 17	7.50	48.67	44.00	38.45	48.66
101_A	Geenestraat 19	1.50	46.27	41.61	36.06	46.26
101_B	Geenestraat 19	4.50	47.41	42.73	37.19	47.39
101_C	Geenestraat 19	7.50	48.35	43.68	38.13	48.34

Alle getoonde dB-waarden zijn A-gewogen

Rapport: Resultatentabel
Model: 6022.012 VL D2 autonome ontwikkeling
L_{Aeq} totaalresultaten voor toetspunten
Groep: Loverstraat
Groepsreductie: Nee

Naam

Toetspunt	Omschrijving	Hoogte	Dag	Avond	Nacht	Lden
100_A	Geenestraat 17	1.50	42.89	38.25	32.69	42.89
100_B	Geenestraat 17	4.50	44.22	39.58	34.01	44.21
100_C	Geenestraat 17	7.50	45.39	40.74	35.18	45.38
101_A	Geenestraat 19	1.50	44.37	39.73	34.18	44.37
101_B	Geenestraat 19	4.50	45.95	41.30	35.74	45.94
101_C	Geenestraat 19	7.50	46.93	42.28	36.72	46.92

Alle getoonde dB-waarden zijn A-gewogen

Rapport: Resultatentabel
Model: 6022.012 VL D2 autonome ontwikkeling
L_{Aeq} totaalresultaten voor toetspunten
Groep: Raadhuisplein
Groepsreductie: Nee

Naam

Toetspunt	Omschrijving	Hoogte	Dag	Avond	Nacht	Lden
100_A	Geenestraat 17	1.50	47.22	41.82	36.59	46.95
100_B	Geenestraat 17	4.50	47.92	42.50	37.28	47.65
100_C	Geenestraat 17	7.50	47.82	42.38	37.16	47.54
101_A	Geenestraat 19	1.50	45.24	39.85	34.61	44.97
101_B	Geenestraat 19	4.50	46.42	41.00	35.77	46.14
101_C	Geenestraat 19	7.50	46.52	41.08	35.86	46.24

Alle getoonde dB-waarden zijn A-gewogen

Rapport: Resultatentabel
Model: 6022.012 VL D2 plan
L_{Aeq} totaalresultaten voor toetspunten
Groep: Geenestraat
Groepsreductie: Nee

Naam

Toetspunt	Omschrijving	Hoogte	Dag	Avond	Nacht	Lden
100_A	Geenestraat 17	1.50	61.22	56.55	51.00	61.21
100_B	Geenestraat 17	4.50	61.55	56.88	51.33	61.54
100_C	Geenestraat 17	7.50	61.33	56.66	51.11	61.32
101_A	Geenestraat 19	1.50	60.75	56.10	50.54	60.74
101_B	Geenestraat 19	4.50	61.11	56.43	50.89	61.09
101_C	Geenestraat 19	7.50	60.90	56.23	50.67	60.88

Alle getoonde dB-waarden zijn A-gewogen

Rapport: Resultatentabel
Model: 6022.012 VL D2 plan
L_{Aeq} totaalresultaten voor toetspunten
Groep: Lindenstraat
Groepsreductie: Nee

Naam

Toetspunt	Omschrijving	Hoogte	Dag	Avond	Nacht	Lden
100_A	Geenestraat 17	1.50	47.32	42.67	37.11	47.31
100_B	Geenestraat 17	4.50	48.74	44.08	38.52	48.73
100_C	Geenestraat 17	7.50	49.58	44.91	39.36	49.57
101_A	Geenestraat 19	1.50	47.18	42.53	36.97	47.17
101_B	Geenestraat 19	4.50	48.32	43.65	38.10	48.31
101_C	Geenestraat 19	7.50	49.27	44.60	39.05	49.26

Alle getoonde dB-waarden zijn A-gewogen

Rapport: Resultatentabel
Model: 6022.012 VL D2 plan
L_{Aeq} totaalresultaten voor toetspunten
Groep: Loverstraat
Groepsreductie: Nee

Naam

Toetspunt	Omschrijving	Hoogte	Dag	Avond	Nacht	Lden
100_A	Geenestraat 17	1.50	42.93	38.29	32.73	42.93
100_B	Geenestraat 17	4.50	44.27	39.62	34.06	44.26
100_C	Geenestraat 17	7.50	45.53	40.88	35.32	45.52
101_A	Geenestraat 19	1.50	44.41	39.77	34.21	44.41
101_B	Geenestraat 19	4.50	46.00	41.35	35.79	45.99
101_C	Geenestraat 19	7.50	47.06	42.40	36.85	47.05

Alle getoonde dB-waarden zijn A-gewogen

Rapport: Resultatentabel
Model: 6022.012 VL D2 plan
L_{Aeq} totaalresultaten voor toetspunten
Groep: Raadhuisplein
Groepsreductie: Nee

Naam

Toetspunt	Omschrijving	Hoogte	Dag	Avond	Nacht	Lden
100_A	Geenestraat 17	1.50	51.31	45.90	40.67	51.04
100_B	Geenestraat 17	4.50	52.01	46.58	41.36	51.73
100_C	Geenestraat 17	7.50	51.91	46.47	41.25	51.63
101_A	Geenestraat 19	1.50	49.33	43.93	38.69	49.06
101_B	Geenestraat 19	4.50	50.51	45.08	39.86	50.23
101_C	Geenestraat 19	7.50	50.61	45.18	39.96	50.33

Alle getoonde dB-waarden zijn A-gewogen

Naam	Omschrijving	geluidsbelastingen inclusief 5 dB aftrek [dB]															
		autonoom				grenswaarde				plan				toename			
		Geenstr	Lindenstraat	Loverstraat	Raadhuisplein	Geenstr	Lindenstraat	Loverstraat	Raadhuisplein	Geenstr	Lindenstraat	Loverstraat	Raadhuisplein	Geenstr	Lindenstraat	Loverstraat	Raadhuisplein
100	Geenestraat 17	55.23	43.66	40.38	42.65	55.23	48.50	48.50	48.50	56.54	44.57	40.52	46.73	1.31	0.00	0.00	0.00
101	Geenestraat 19	54.72	43.34	41.92	41.24	54.72	48.50	48.50	48.50	56.09	44.26	42.05	45.33	1.37	0.00	0.00	0.00



ONDERZOEK LUCHTKWALITEIT

CENTRUMPLAN NEDERWEERT



Omgeving



Onderzoek luchtkwaliteit

centrumplan Nederweert

Opdrachtgever	BRO Tegelen Postbus 4 5280 AA Boxtel
Rapportnummer	6022.009
Versienummer	D1
Status	Eindrapportage
Datum	17 december 2018
Vestiging	Limburg Rijksweg Noord 39 6071 KS Swalmen 0475 - 504961 swalmen@econsultancy.nl
Opsteller	R.A.F. Smeets, BAsC BEd 06-40972565 smeets@econsultancy.nl
Paraaf	
Kwaliteitscontrole	R.M.P. Bouten, MSc
Paraaf	

INHOUDSOPGAVE

SAMENVATTING.....	1
1 INLEIDING	2
2 TOETSINGSKADER.....	3
2.1 Grenswaarden	3
2.2 Besluit 'Niet in betekende mate bijdragen'	3
2.3 Besluit gevoelige objecten	3
2.4 Regeling beoordeling luchtkwaliteit 2007	3
3 UITGANGSPUNTEN	4
3.1 Centrumplan	4
3.2 Verkeersaantrekkende werking.....	5
4 BEREKENINGSRESULTATEN EN TOETSING	6
4.1 Berekende concentraties	6
4.2 Realisatie gevoelige objecten.....	6
4.3 Conclusie	6

BIJLAGEN:

1. - Invoergegevens NSL-rekentool
2. - Berekeningsresultaten

SAMENVATTING

Econsultancy heeft een onderzoek luchtkwaliteit uitgevoerd in het kader van de voorgenomen herontwikkeling van het centrum in Nederweert. Het gebied omvat onder andere de voormalige sporthal, detailhandel en openbare ruimte. Met de realisatie van het plan treden verschillende milieueffecten op en is meer inzicht in de luchtkwaliteitseffecten noodzakelijk. De Wet milieubeheer vormt met titel 5.2 'Luchtkwaliteitseisen' het wettelijk kader voor de beoordeling van de luchtkwaliteit.

De herontwikkeling bestaat uit een drietal blokken. Het plan voorziet in de realisatie van:

- blok A: supermarkt op de begane grond en 29 appartementen verdeeld over 5 bouwlagen;
- blok B: supermarkt en overige commerciële ruimte op de begane grond, alsmede maximaal twee appartementen op de eerste bouwlaag boven de commerciële ruimte;
- blok C: winkel- en overige commerciële ruimten op de begane grond en maximaal zeven appartementen verdeeld over twee bouwlagen.

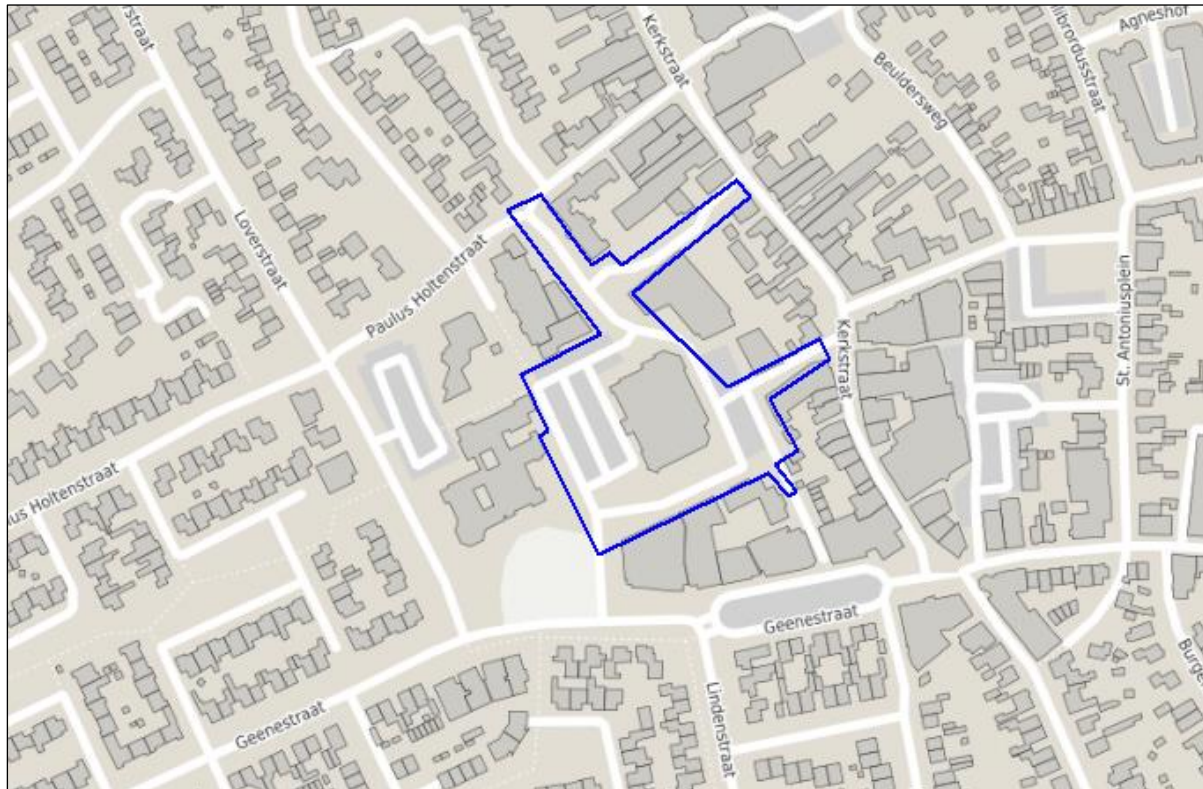
Voor de toetsing van de luchtkwaliteit zijn in de NSL-rekentool reeds op representatieve locaties langs de weg toetspunten opgenomen. Voor de berekening van de luchtkwaliteit nabij de wegen is gebruik gemaakt van de NSL-Rekentool versie 2018.

De beoordeling van de luchtkwaliteit heeft plaatsgevonden voor de huidige situatie. De huidige situatie betreft in de regel het peiljaar waarin het bestemmingsplan wordt vastgesteld. Voor het onderzoek naar het centrumplan is het rekenjaar 2019 gehanteerd. Gezien de dalende achtergrondconcentraties van luchtverontreinigende stoffen zal de luchtkwaliteit voor toekomstige peiljaren niet tot nieuwe knelpunten leiden.

Op basis van de resultaten wordt geconcludeerd dat voor de huidige situatie geen overschrijdingen van de grenswaarden optreden ter plaatse van de toetspunten langs de invalroutes. Gezien de dalende trend van de berekende concentraties luchtverontreinigende stoffen zal de luchtkwaliteit in de toekomst verder verbeteren. Op basis van de resultaten wordt geconcludeerd dat de luchtkwaliteit geen belemmering vormt voor het centrumplan Nederweert.

1 INLEIDING

Econsultancy heeft een onderzoek luchtkwaliteit uitgevoerd in het kader van de voorgenomen herontwikkeling van het centrum in Nederweert. Het gebied omvat onder andere de voormalige sporthal, detailhandel en openbare ruimte. In figuur 1.1 is een globale situering van het plan weergegeven.



Figuur 1.1 Situering plangebied

© OpenStreetMap

Met de realisatie van het plan treden verschillende milieueffecten op en is meer inzicht in de luchtkwaliteitseffecten noodzakelijk. In het onderhavige document is het luchtkwaliteitsonderzoek gerapporteerd.

2 TOETSINGSKADER

De Wet milieubeheer vormt met titel 5.2 'Luchtkwaliteitseisen' het wettelijk kader voor de beoordeling van de luchtkwaliteit. Een plan wordt conform artikel 5.16 toelaatbaar geacht indien deze:

- niet resulteert in een overschrijding van een grenswaarde;
- niet resulteert in een verslechtering van de luchtkwaliteit;
- niet in betekenende mate bijdraagt aan de luchtverontreiniging;
- is opgenomen in, of past binnen het Nationaal Samenwerkingsprogramma Luchtkwaliteit.

Het centrumplan Nederweert is niet opgenomen in het NSL, het effect van het plan op de luchtkwaliteit dient getoetst te worden aan de grenswaarden.

2.1 Grenswaarden

De beoordeling van de luchtkwaliteit beperkt zich tot de in bijlage II van de Wet milieubeheer opgenomen stoffen. Voor zwaveldioxide (SO₂), stikstofdioxide (NO₂), stikstofoxiden (NO_x), zwevende deeltjes (PM₁₀ en sinds 2015 PM_{2,5}), lood (Pb), koolmonoxide (CO) en benzeen (C₆H₆) zijn in de bijlage grenswaarden opgenomen. Met de verbetering van de luchtkwaliteit vinden in Nederland normaliter alleen nog overschrijdingen van de grenswaarden plaats voor stikstofdioxide en zwevende deeltjes¹. Overschrijdingen van de grenswaarden voor de overige stoffen komen, uitzonderlijke situaties daargelaten, niet voor. Voor zowel de stikstofdioxide en de zwevende deeltjes gelden de in tabel 2.1 opgenomen grenswaarden.

Tabel 2.1 Grenswaarden concentraties luchtverontreinigende stoffen

stof	norm	concentratie [$\mu\text{g}/\text{m}^3$]
NO ₂	Jaargemiddelde	40
	Uurgemiddelde (mag maximaal 18x/jaar worden overschreden)	200
PM ₁₀	Jaargemiddelde	40
	Daggemiddelde (mag maximaal 35x/jaar worden overschreden)	50
PM _{2,5}	Jaargemiddelde	25

2.2 Besluit 'Niet in betekenende mate bijdragen'

In het Besluit 'Niet in betekenende mate bijdragen' staat vermeld dat een plan niet in betekenende mate bijdraagt bij een toename van maximaal 3% van de jaargemiddelde grenswaarde (zijnde 1,2 $\mu\text{g}/\text{m}^3$) voor NO₂ en PM₁₀. Wanneer een project niet in betekenende mate bijdraagt, vormt de luchtkwaliteit in beginsel geen belemmering voor de doorgang van dat project. In de ministeriële Regeling 'Niet in betekenende mate bijdragen' zijn categorieën aangewezen die in elk geval niet in betekenende mate bijdragen aan de concentraties verontreinigende stoffen in de buitenlucht. De voorgenomen ontwikkeling behoort niet tot een in de Regeling genoemde categorie.

2.3 Besluit gevoelige objecten

Het Besluit gevoelige objecten richt zich op bescherming van de in het besluit opgenomen mensen die verhoogd gevoelig zijn voor fijn stof (PM₁₀) en stikstofdioxide (NO₂). In het besluit is bepaald dat provinciale en rijkswegen een zone hebben van respectievelijk 50 en 300 meter vanaf de rand van de weg. Bij de realisatie van gevoelig objecten binnen deze zone en een overschrijding van de grenswaarde mag het aantal ter plaatse verblijvende personen in principe niet toenemen.

2.4 Regeling beoordeling luchtkwaliteit 2007

De wijze waarop de luchtkwaliteit dient te worden berekend en beoordeeld staat beschreven in de Regeling beoordeling luchtkwaliteit (Rbl) 2007. In de Rbl 2007 zijn regels opgenomen over onder andere de zeezoutaf trek voor de gemeente Nederweert en de provincie Limburg, namelijk 1 $\mu\text{g}/\text{m}^3$ voor de jaargemiddelde concentratie en 2 overschrijdingsdagen voor PM₁₀. Alleen bij een overschrijding van de grenswaarde voor PM₁₀ mag achteraf de zeezoutaf trek worden toegepast.

¹ 'Preliminary assessment of air quality', RIVM nr. 725601005 en 725601007 en Handreiking Rekenen aan Luchtkwaliteit C.4.2

3 UITGANGSPUNTEN

3.1 Centrumplan

De herontwikkeling bestaat uit een drietal blokken. Het plan voorziet in de realisatie van:

- blok A: supermarkt op de begane grond en 29 appartementen verdeeld over 5 bouwlagen;
- blok B: supermarkt en overige commerciële ruimte op de begane grond, alsmede maximaal twee appartementen op de eerste bouwlaag boven de commerciële ruimte;
- blok C: winkel- en overige commerciële ruimten op de begane grond en maximaal zeven appartementen verdeeld over twee bouwlagen.

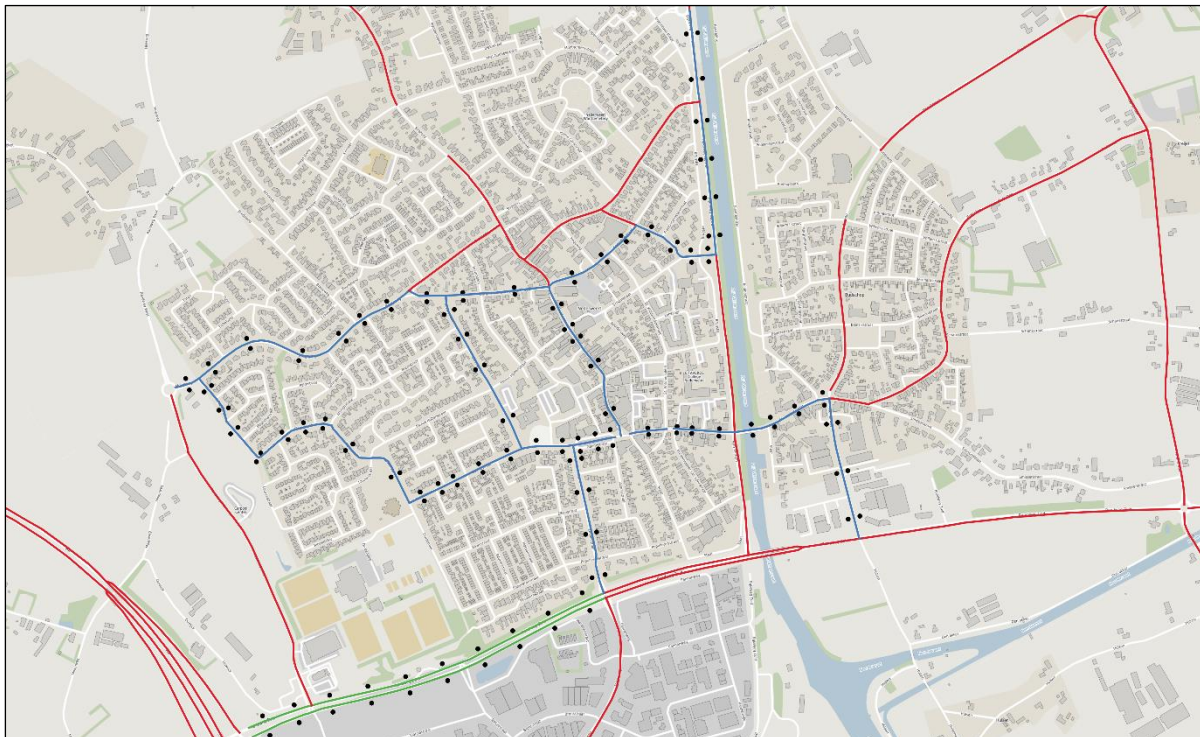
In figuur 3.1 is het voorontwerp van het plan met de aanduiding voor de verschillende blokken weer-gegeven.



Figuur 3.1 Voorontwerp centrumplan

3.2 Verkeersaantrekkende werking

Conform het verkeersadvies² genereert het plan per weekdag 2.983 verkeersbewegingen, waarvan 4,1 en 0,7%³ respectievelijk middelzwaar- en vrachtverkeer zal zijn. In het onderhavig onderzoek is conform het akoestisch onderzoek industrie- en wegverkeerslawaai aangesloten bij een worstcase scenario, waarbij 50% van de ‘nieuwe’ verkeersbewegingen zal rijden langs elk van de invalroutes. In figuur 3.2 zijn de verschillende invalroutes van het verkeer en de situering van de toetspunten weergegeven.



Figuur 3.2 Invalroutes centrumplan

© OpenStreetMap

Voor de toetsing van de luchtkwaliteit zijn in de NSL-rekentool reeds op representatieve locaties langs de weg-as toetspunten opgenomen. In bijlage 1 zijn de volledige invoergegevens voor de rekentool opgenomen. In tabel 3.1 is de verkeersaantrekkende werking op de relevante wegvakken voor de toekomstige situatie weergegeven.

Tabel 3.1 Verkeersaantrekkende werking

wegvak	licht	middelzwaar	zwaar
div. (blauw)	1420	61	10
N275 (groen)	710	31	5

² Verkeersadvies Centrumplan Nederweert. Megaborn, DBr1801 definitief 1 d.d. 28 september 2018.

³ Wijkontsluitingsweg, conform het onderzoek wegverkeerslawaai. Econsultancy, 6022.005 D4 d.d. 17 december 2018.

4 BEREKENINGSRESULTATEN EN TOETSING

In de Rbl 2007 zijn de standaardrekenmethoden (SRM1, SRM2 en SRM3) vastgelegd waarmee de milieueffecten van ruimtelijke plannen voor de luchtkwaliteit kunnen worden berekend. Voor het berekenen van de luchtkwaliteit ten gevolge van wegen dient gebruik te worden gemaakt van de standaardrekenmethode 1 of 2 en een door het ministerie van Infrastructuur en Milieu goedgekeurd rekenmodel. Voor de berekening van de luchtkwaliteit nabij de wegen is gebruik gemaakt van de NSL-Rekentool versie 2018. In NSL-Rekentool wordt de aftrek voor zeezout niet standaard toegepast.

De beoordeling van de luchtkwaliteit heeft plaatsgevonden voor de huidige situatie. De huidige situatie betreft in de regel het peiljaar waarin het bestemmingsplan wordt vastgesteld. Voor het onderzoek naar het centrumplan is het rekenjaar 2019 gehanteerd. Gezien de dalende achtergrondconcentraties van luchtverontreinigende stoffen zal de luchtkwaliteit voor toekomstige peiljaren niet tot nieuwe knelpunten leiden.

In het luchtkwaliteitsonderzoek zijn de bijdragen van SRM-2-wegvakken binnen een straal van 5 km van het plangebied meegenomen. Deze wegvakken zijn ontleend aan de NSL-monitoringstool met peiljaar 2020.

4.1 Berekende concentraties

In tabel 4.1 zijn de maximaal berekende concentraties ten gevolge van het centrumplan weergegeven, in bijlage 2 zijn de volledige resultaten opgenomen. Op de in tabel 4.1 gepresenteerde resultaten is geen zeezoutaftrek toegepast.

Tabel 4.1 Resultaten huidige situatie

NO ₂ [µg/m ³]		PM ₁₀ [µg/m ³]		PM _{2,5} [µg/m ³]
jaargemiddeld	19 hoogste uurgemiddelde	jaargemiddeld	overschrijdingsdagen	jaargemiddeld
23	83	23	12	13

Op basis van de resultaten wordt geconcludeerd dat voor de huidige situatie geen overschrijdingen van de grenswaarden optreden ter plaatse van de toetspunten langs de invalroutes. Gezien de dalende trend van de berekende concentraties luchtverontreinigende stoffen zal de luchtkwaliteit in de toekomst verder verbeteren.

4.2 Realisatie gevoelige objecten

Het plan voorziet niet in de realisatie van een gevoelig objecten. Het plan is niet gelegen binnen de zone van een provinciale of rijksweg en een dreigende overschrijding van de grenswaarden is niet aan de orde. Er gelden geen beperkingen voor de realisatie van het centrumplan.

4.3 Conclusie

Op basis van de resultaten wordt geconcludeerd dat de luchtkwaliteit geen belemmering vormt voor het centrumplan Nederweert.

Bijlage 1. Invoergegevens NSL-rekentool

geomet_wkt	segment_id	receptorid	overheidid	overheid	nummer	naam	nsi	grond	wegtype	boom_fact	opmerking	opm_ovdr	gewijzigd	actie	correct	fatale errors	errors	waarschuwingen	informatie
POINT (179602.053919591358863 366056.604894447140396)	138383	225813	946	Nederweert		Florastraat	t	0	4	1.0				u	t				
POINT (180330.174115733418148 366507.412825586565305)	138483	226008	946	Nederweert		Kapelaniestraat	t	0	4	1.0				u	t				
POINT (179443.366563146002591 365972.733126292005181)	138279	225605	946	Nederweert		Florastraat	t	0	4	1.0				u	t				
POINT (179929.464667500840733 366252.947787713259459)	138376	225800	946	Nederweert		Loverstraat	t	0	4	1.0				u	t				
POINT (179314.374544165824773 366192.450071491417475)	138277	225601	946	Nederweert		Molenweg	t	0	4	1.0				u	t				
POINT (179846.231141444732202 365855.200224114116281)	138372	225792	946	Nederweert		Geenestraat	t	0	4	1.0				u	t				
POINT (180081.305258803855395 365496.949949841480702)	32851	53225	20006	Limburg		Randweg Zuid	t	0	4	1.25			28-5-2013 17:15	u	t				
POINT (180251.342419615684776 365882.470309198775794)	138466	225976	946	Nederweert		Lindenstraat	t	0	4	1.0				u	t				
POINT (180826.581694821827114 366121.928136247210205)	138575	226192	946	Nederweert		St. Rochusstraat	t	0	1	1.0				u	t				
POINT (180530.923960949090542 366894.457158703997266)	33156	53768	20006	Limburg		Rijksweg Noord	t	0	4	1.0			28-5-2013 17:16	u	t				
POINT (180396.060727518808562 366034.138470856996719)	138489	226020	946	Nederweert		Brugstraat	t	0	4	1.0				u	t				
POINT (180270.061290424026083 365778.607846578175668)	138467	225978	946	Nederweert		Lindenstraat	t	0	4	1.0				u	t				
POINT (179941.730567785416497 366348.119212077057455)	138379	225806	946	Nederweert		Burg Greijmansstraat	t	0	4	1.0				u	t				
POINT (179686.25227974311565 366310.923118024831638)	138386	225819	946	Nederweert		Bredeweg	t	0	4	1.0				u	t				
POINT (180398.121908826782601 366018.473492916498799)	138489	226021	946	Nederweert		Brugstraat	t	0	4	1.0				u	t				
POINT (179510.718305037065875 366005.811541622504592)	138278	225604	946	Nederweert		Florastraat	t	0	4	1.0				u	t				
POINT (180343.448831461864756 366493.142506178468466)	138483	226009	946	Nederweert		Kapelaniestraat	t	0	4	1.0				u	t				
POINT (179258.489319180720486 366156.095877560204826)	138283	225613	946	Nederweert		Molenweg	t	0	4	1.0				u	t				
POINT (179716.258120808459353 365357.796036723651923)	32847	53221	20006	Limburg		Randweg Zuid	t	0	4	1.25			28-5-2013 17:15	u	t				
POINT (180258.948697457701201 365666.178261299442966)	138471	225987	946	Nederweert		Lindenstraat	t	0	4	1.0				u	t				
POINT (180234.654231054853881 365629.026647739578038)	32853	53219	20006	Limburg		Randweg Zuid	t	0	4	1.25			28-5-2013 17:15	u	t				
POINT (180186.0 365976.420000555517618)	138468	225981	946	Nederweert		Geenestraat	t	0	4	1.0				u	t				
POINT (179651.969079663511366 365979.097944705572445)	138382	225812	946	Nederweert		Florastraat	t	0	4	1.0				u	t				
POINT (180572.575990707991878 366032.487879203923512)	138585	226212	946	Nederweert		Brugstraat	t	0	2	1.0				u	t				
POINT (179322.098222355736652 366138.824471225962043)	138280	225607	946	Nederweert		Florastraat	t	0	4	1.0				u	t				
POINT (179525.572811275778804 365353.281566172721796)	32551	52685	20006	Limburg		Randweg Zuid	t	0	4	1.0			28-5-2013 17:16	u	t				
POINT (180221.759736887470353 365875.77898810547765)	138466	225977	946	Nederweert		Lindenstraat	t	0	4	1.0				u	t				
POINT (180048.912718727428 365979.868282718700357)	138473	225990	946	Nederweert		Geenestraat	t	0	4	1.0				u	t				
POINT (179879.822534032340627 365897.825610659609083)	138373	225793	946	Nederweert		Geenestraat	t	0	4	1.0				u	t				
POINT (180063.546242256474216 365535.760839174734429)	32843	53217	20006	Limburg		Randweg Zuid	t	0	4	1.25			28-5-2013 17:15	u	t				
POINT (180491.073593815526692 367003.566399363335222)	33155	53767	20006	Limburg		Rijksweg Noord	t	0	4	1.0			28-5-2013 17:16	u	t				
POINT (179699.410333993349923 366291.573038245085627)	138386	225820	946	Nederweert		Bredeweg	t	0	4	1.0				u	t				
POINT (179706.996771145728417 365399.264260773023125)	32839	53213	20006	Limburg		Randweg Zuid	t	0	4	1.0			28-5-2013 17:15	u	t				
POINT (180291.897450332442531 366069.524006623367313)	138488	226019	946	Nederweert		Kerkstraat	t	0	4	1.0				u	t				
POINT (180186.0 366004.419999598292634)	138468	225980	946	Nederweert		Geenestraat	t	0	4	1.0				u	t				
POINT (179536.911947716231225 366200.279869290592615)	138276	225600	946	Nederweert		Molenweg	t	0	4	1.0				u	t				
POINT (180081.305258803855395 365496.949949841480702)	32843	53225	20006	Limburg		Randweg Zuid	t	0	4	1.25			28-5-2013 17:15	u	t				
POINT (180768.368561209528707 366069.407024564396124)	138586	226215	946	Nederweert		St. Rochusstraat	t	0	1	1.0				u	t				

POINT (180468.348559611826204 366038.228394177218433)	138491	226024	946	Nederweert	Brugstraat	t	0	4	1.0										u	t			
POINT (179670.030920336488634 365994.902055294427555)	138382	225811	946	Nederweert	Florastraat	t	0	4	1.0										u	t			
POINT (179447.572811275778804 365326.281566172721796)	32548	52684	20006	Limburg	Randweg Zuid	t	0	4	1.0				28-5-2013 17:16						u	t			
POINT (180546.257822589017451 366443.648306342714932)	138588	226219	946	Nederweert	Schoolstraat	t	0	4	1.0										u	t			
POINT (180059.087281272572 365958.131717281299643)	138473	225991	946	Nederweert	Geenestraat	t	0	4	1.0										u	t			
POINT (179890.177465967659373 365876.174389340390917)	138373	225794	946	Nederweert	Geenestraat	t	0	4	1.0										u	t			
POINT (179267.510680819279514 366127.904122439795174)	138283	225614	946	Nederweert	Molenweg	t	0	4	1.0										u	t			
POINT (180068.940279464062769 366363.662855418631807)	138381	225810	946	Nederweert	Burg Greijmansstraat	t	0	4	1.0										u	t			
POINT (180571.177046581695322 366014.30160556192277)	138585	226213	946	Nederweert	Brugstraat	t	0	2	1.0										u	t			
POINT (180536.268486822547857 366600.626848682237323)	33480	54362	20006	Limburg	Rijksweg Noord	t	0	4	1.5				28-5-2013 17:15						u	t			
POINT (179620.989812143583549 365335.732708612806164)	32838	53220	20006	Limburg	Randweg Zuid	t	0	4	1.0				28-5-2013 17:15						u	t			
POINT (179465.845002401707461 365278.278524184541311)	32548	52682	20006	Limburg	Randweg Zuid	t	0	4	1.0				28-5-2013 17:16						u	t			
POINT (180312.102549667557469 366082.475993376632687)	138488	226018	946	Nederweert	Kerkstraat	t	0	4	1.0										u	t			
POINT (180150.604845499037765 365578.79030900192447)	32852	53218	20006	Limburg	Randweg Zuid	t	0	4	1.25				28-5-2013 17:15						u	t			
POINT (180124.450579135300359 365973.768919079448096)	138469	225983	946	Nederweert	Geenestraat	t	0	4	1.0										u	t			
POINT (180515.293310521054082 366788.397919411538169)	33478	54358	20006	Limburg	Rijksweg Noord	t	0	4	1.5				28-5-2013 17:15						u	t			
POINT (179916.633436853997409 365915.733126292005181)	138370	225787	946	Nederweert	Geenestraat	t	0	4	1.0										u	t			
POINT (180183.772011326742359 366339.28807828767458)	138484	226010	946	Nederweert	Kerkstraat	t	0	4	1.0										u	t			
POINT (179764.243336835002992 365913.680770962382667)	138371	225790	946	Nederweert	Florastraat	t	0	4	1.0										u	t			
POINT (179546.653524886933155 366224.633812217332888)	138276	225599	946	Nederweert	Molenweg	t	0	4	1.0										u	t			
POINT (180526.286507884389721 366694.457232136977836)	33479	54360	20006	Limburg	Rijksweg Noord	t	0	4	1.5				28-5-2013 17:15						u	t			
POINT (179993.852740844973596 366189.545543451677077)	138375	225797	946	Nederweert	Loverstraat	t	0	4	1.0										u	t			
POINT (179810.774539251899114 365382.934287204989232)	32840	53222	20006	Limburg	Randweg Zuid	t	0	4	1.0				28-5-2013 17:15						u	t			
POINT (180233.324185249046423 365959.824487232195679)	138465	225974	946	Nederweert	Lindenstraat	t	0	4	1.0										u	t			
POINT (179706.996771145728417 365399.264260773023125)	32847	53213	20006	Limburg	Randweg Zuid	t	0	4	1.25				28-5-2013 17:15						u	t			
POINT (179363.641710001742467 366083.910427500435617)	138281	225609	946	Nederweert	Florastraat	t	0	4	1.0										u	t			
POINT (180467.301550389500335 366022.523255842505023)	138491	226025	946	Nederweert	Brugstraat	t	0	4	1.0										u	t			
POINT (179548.199524570285575 366047.668647623737343)	138384	225815	946	Nederweert	Florastraat	t	0	4	1.0										u	t			
POINT (180255.644555678562028 366186.484970954887103)	138478	226001	946	Nederweert	Kerkstraat	t	0	4	1.0										u	t			
POINT (179525.572811275778804 365353.281566172721796)	32549	52685	20006	Limburg	Randweg Zuid	t	0	4	1.0				28-5-2013 17:16						u	t			
POINT (179716.258120808459353 365357.796036723651923)	32839	53221	20006	Limburg	Randweg Zuid	t	0	4	1.0				28-5-2013 17:15						u	t			
POINT (180204.28337170285522 365954.098129631543998)	138465	225975	946	Nederweert	Lindenstraat	t	0	4	1.0										u	t			
POINT (180234.654231054853881 365629.026647739578038)	32845	53219	20006	Limburg	Randweg Zuid	t	0	4	1.25				28-5-2013 17:15						u	t			
POINT (180224.485377603268716 366009.584809900959954)	138474	225992	946	Nederweert	Geenestraat	t	0	4	1.0										u	t			
POINT (179995.477450774720637 365452.041629338928033)	32842	53224	20006	Limburg	Randweg Zuid	t	0	4	1.25				28-5-2013 17:15						u	t			
POINT (180067.05635846403311 366380.366954952129163)	138381	225809	946	Nederweert	Burg Greijmansstraat	t	0	4	1.0										u	t			
POINT (180563.731513177452143 366603.373151317762677)	33480	54361	20006	Limburg	Rijksweg Noord	t	0	4	1.5				28-5-2013 17:15						u	t			
POINT (180655.022366481745848 366016.247907924058381)	138574	226191	946	Nederweert	St. Rochusstraat	t	0	4	1.0										u	t			
POINT (180063.546242256474216 365535.760839174734429)	32851	53217	20006	Limburg	Randweg Zuid	t	0	4	1.25				28-5-2013 17:15						u	t			
POINT (179995.477450774720637 365452.041629338928033)	32850	53224	20006	Limburg	Randweg Zuid	t	0	4	1.25				28-5-2013 17:15						u	t			
POINT (180888.562313862028532 365929.473275501281023)	138584	226210	946	Nederweert	Hulsenweg	t	0	4	1.0										u	t			

POINT (180209.285544025799027 366416.187389451137278)	138481	226004	946	Nederweert	Kapelaniestraat	t	0	4	1.0						u	t			
POINT (180121.549420864699641 366004.231080920551904)	138469	225982	946	Nederweert	Geenestraat	t	0	4	1.0						u	t			
POINT (180553.713492115610279 366697.542767863022164)	33479	54359	20006	Limburg	Rijksweg Noord	t	0	4	1.5		28-5-2013 17:15				u	t			
POINT (180650.977633518254152 366043.752092075941619)	138574	226190	946	Nederweert	St. Rochusstraat	t	0	4	1.0						u	t			
POINT (180162.227988673257641 366328.71192171232542)	138484	226011	946	Nederweert	Kerkstraat	t	0	4	1.0						u	t			
POINT (180310.271539784676861 365991.370761291997042)	138487	226017	946	Nederweert	Geenestraat	t	0	4	1.0						u	t			
POINT (179432.633436853997409 365951.266873707994819)	138279	225606	946	Nederweert	Florastraat	t	0	4	1.0						u	t			
POINT (179331.848254068201641 366171.279999878897797)	138277	225602	946	Nederweert	Molenweg	t	0	4	1.0						u	t			
POINT (179447.572811275778804 365326.281566172721796)	32550	52684	20006	Limburg	Randweg Zuid	t	0	4	1.0		28-5-2013 17:16				u	t			
POINT (179977.805529104778543 365491.107374931569211)	32842	53216	20006	Limburg	Randweg Zuid	t	0	4	1.25		28-5-2013 17:15				u	t			
POINT (179927.366563146002591 365894.266873707994819)	138370	225788	946	Nederweert	Geenestraat	t	0	4	1.0						u	t			
POINT (179612.885065083188238 365377.238473396515474)	32846	53212	20006	Limburg	Randweg Zuid	t	0	4	1.25		28-5-2013 17:15				u	t			
POINT (180274.355444321437972 366201.515029045112897)	138478	226000	946	Nederweert	Kerkstraat	t	0	4	1.0						u	t			
POINT (179990.366563146002591 365925.266873707994819)	138374	225796	946	Nederweert	Geenestraat	t	0	4	1.0						u	t			
POINT (179495.281694962934125 366024.188458377495408)	138278	225603	946	Nederweert	Florastraat	t	0	4	1.0						u	t			
POINT (180543.742177410982549 366476.351693657285068)	138588	226218	946	Nederweert	Schoolstraat	t	0	4	1.0						u	t			
POINT (179537.915728182240855 365309.891391514043789)	32549	52683	20006	Limburg	Randweg Zuid	t	0	4	1.0		28-5-2013 17:16				u	t			
POINT (180573.7371789337016 366509.31526181276422)	33481	54363	20006	Limburg	Rijksweg Noord	t	0	4	1.5		28-5-2013 17:15				u	t			
POINT (180405.677430102514336 366529.483895057346672)	138494	226030	946	Nederweert	Moesemanstraat	t	0	4	1.0						u	t			
POINT (179852.212096868141089 366345.001606702222489)	138380	225808	946	Nederweert	Burg Greijmansstraat	t	0	4	1.0						u	t			
POINT (180889.578094620927004 365810.255851488152985)	138573	226189	946	Nederweert	Hulsenweg	t	0	4	1.0						u	t			
POINT (180210.984603532066103 366289.656402354710735)	138485	226012	946	Nederweert	Kerkstraat	t	0	4	1.0						u	t			
POINT (180230.126287198916543 365976.867534246237483)	138474	225993	946	Nederweert	Geenestraat	t	0	4	1.0						u	t			
POINT (179387.030920336488634 366035.902055294427555)	138282	225611	946	Nederweert	Florastraat	t	0	4	1.0						u	t			
POINT (179537.915728182240855 365309.891391514043789)	32551	52683	20006	Limburg	Randweg Zuid	t	0	4	1.0		28-5-2013 17:16				u	t			
POINT (180503.076039050909458 366891.542841296002734)	33156	53769	20006	Limburg	Rijksweg Noord	t	0	4	1.0		28-5-2013 17:16				u	t			
POINT (179634.821753576427 366267.178246423543897)	138378	225803	946	Nederweert	Molenweg	t	0	4	1.0						u	t			
POINT (179903.352897106960882 365413.115424563351553)	32841	53223	20006	Limburg	Randweg Zuid	t	0	4	1.25		28-5-2013 17:15				u	t			
POINT (180708.5291363815777 366037.157474707637448)	138587	226217	946	Nederweert	St. Rochusstraat	t	0	1	1.0						u	t			
POINT (180274.219094827742083 365982.959299568261486)	138470	225985	946	Nederweert	Geenestraat	t	0	4	1.0						u	t			
POINT (180861.437686137971468 365922.526724498718977)	138584	226211	946	Nederweert	Hulsenweg	t	0	4	1.0						u	t			
POINT (179753.578414152376354 366345.857428813818842)	138385	225817	946	Nederweert	Bredeweg	t	0	4	1.0						u	t			
POINT (179303.901777644263348 366123.175528774037957)	138280	225608	946	Nederweert	Florastraat	t	0	4	1.0						u	t			
POINT (180191.015396467933897 366276.343597645289265)	138485	226013	946	Nederweert	Kerkstraat	t	0	4	1.0						u	t			
POINT (180303.728460215323139 366030.629238708002958)	138487	226016	946	Nederweert	Geenestraat	t	0	4	1.0						u	t			
POINT (179417.918013403657824 366230.213165150489658)	138275	225598	946	Nederweert	Molenweg	t	0	4	1.0						u	t			
POINT (180266.394816581625491 366020.124621237278916)	138470	225984	946	Nederweert	Geenestraat	t	0	4	1.0						u	t			
POINT (180546.26282106662984 366506.68473818723578)	33481	54364	20006	Limburg	Rijksweg Noord	t	0	4	1.5		28-5-2013 17:15				u	t			
POINT (179465.845002401707461 365278.278524184541311)	32550	52682	20006	Limburg	Randweg Zuid	t	0	4	1.0		28-5-2013 17:16				u	t			
POINT (180504.027160704397829 366441.934976335673127)	138477	225999	946	Nederweert	Schoolstraat	t	0	4	1.0						u	t			
POINT (179851.906525875470834 366365.169292218051851)	138380	225807	946	Nederweert	Burg Greijmansstraat	t	0	4	1.0						u	t			

POINT (179785.756663164997008365924.319229037617333)	138371	225789	946	Nederweert	Florastraat	t	0	4	1.0							u	t				
POINT (179977.805529104778543365491.107374931569211)	32850	53216	20006	Limburg	Randweg Zuid	t	0	4	1.25				28-5-2013 17:15			u	t				
POINT (180501.972839295602171366472.065023664326873)	138477	225998	946	Nederweert	Schoolstraat	t	0	4	1.0							u	t				
POINT (180505.334824627207126366034.938663251465186)	138490	226022	946	Nederweert	Brugstraat	t	0	2	1.0							u	t				
POINT (179979.633436853997409365946.733126292005181)	138374	225795	946	Nederweert	Geenestraat	t	0	4	1.0							u	t				
POINT (180918.421905379072996365817.744148511847015)	138573	226188	946	Nederweert	Hulsenweg	t	0	4	1.0							u	t				
POINT (180396.632225791137898366509.21016125602182)	138494	226031	946	Nederweert	Moesemanstraat	t	0	4	1.0							u	t				
POINT (180281.218753935128916366460.911453742359299)	138482	226006	946	Nederweert	Kapelaniestraat	t	0	4	1.0							u	t				
POINT (179340.358289998257533366078.089572499564383)	138281	225610	946	Nederweert	Florastraat	t	0	4	1.0							u	t				
POINT (180863.8261242886947366048.199610682320781)	138583	226208	946	Nederweert	Hulsenweg	t	0	4	1.0							u	t				
POINT (180697.900691003946122366060.776242213440128)	138587	226216	946	Nederweert	St. Rochusstraat	t	0	1	1.0							u	t				
POINT (179894.613941547228023366313.306970773614012)	138377	225802	946	Nederweert	Loverstraat	t	0	4	1.0							u	t				
POINT (180150.604845499037765365578.79030900192447)	32844	53218	20006	Limburg	Randweg Zuid	t	0	4	1.25				28-5-2013 17:15			u	t				
POINT (180211.046756874740822366247.296795446251053)	138486	226015	946	Nederweert	Kerkstraat	t	0	4	1.0							u	t				
POINT (180064.559977856784826366065.83644364355132)	138475	225994	946	Nederweert	Loverstraat	t	0	4	1.0							u	t				
POINT (179799.955582265363773365422.984709569078404)	32840	53214	20006	Limburg	Randweg Zuid	t	0	4	1.0				28-5-2013 17:15			u	t				
POINT (180216.193522941088304366392.806537737837061)	138481	226005	946	Nederweert	Kapelaniestraat	t	0	4	1.0							u	t				
POINT (180253.441925645660376365585.536234811530448)	32853	53227	20006	Limburg	Randweg Zuid	t	0	4	1.25				28-5-2013 17:15			u	t				
POINT (180542.706689478945918366791.602080588461831)	33478	54357	20006	Limburg	Rijksweg Noord	t	0	4	1.5				28-5-2013 17:15			u	t				
POINT (179972.03809505642771366177.498649508343078)	138375	225798	946	Nederweert	Loverstraat	t	0	4	1.0							u	t				
POINT (179903.352897106960882365413.115424563351553)	32849	53223	20006	Limburg	Randweg Zuid	t	0	4	1.25				28-5-2013 17:15			u	t				
POINT (179890.193752299121115365454.722420384641737)	32841	53215	20006	Limburg	Randweg Zuid	t	0	4	1.25				28-5-2013 17:15			u	t				
POINT (179553.800475429714425366024.331352376262657)	138384	225816	946	Nederweert	Florastraat	t	0	4	1.0							u	t				
POINT (179919.953064094297588366325.976532047148794)	138377	225801	946	Nederweert	Loverstraat	t	0	4	1.0							u	t				
POINT (179653.687362935976125366248.312637064023875)	138378	225804	946	Nederweert	Molenweg	t	0	4	1.0							u	t				
POINT (180039.440022143215174366052.16355635644868)	138475	225995	946	Nederweert	Loverstraat	t	0	4	1.0							u	t				
POINT (179408.501992414414417366254.694819722499233)	138275	225597	946	Nederweert	Molenweg	t	0	4	1.0							u	t				
POINT (179612.885065083188238365377.238473396515474)	32838	53212	20006	Limburg	Randweg Zuid	t	0	4	1.0				28-5-2013 17:15			u	t				
POINT (179595.946080408641137366033.395105552859604)	138383	225814	946	Nederweert	Florastraat	t	0	4	1.0							u	t				
POINT (180504.404756232601358366021.220154431066476)	138490	226023	946	Nederweert	Brugstraat	t	0	2	1.0							u	t				
POINT (180230.953243125259178366260.703204553748947)	138486	226014	946	Nederweert	Kerkstraat	t	0	4	1.0							u	t				
POINT (180167.305258803855395365541.949949841480702)	32852	53226	20006	Limburg	Randweg Zuid	t	0	4	1.25				28-5-2013 17:15			u	t				
POINT (180836.1738757113053366043.800389317679219)	138583	226209	946	Nederweert	Hulsenweg	t	0	4	1.0							u	t				
POINT (180451.84808390593389366471.392384603444953)	138495	226033	946	Nederweert	Moesemanstraat	t	0	4	1.0							u	t				
POINT (180757.457132300187368366088.372127192502376)	138586	226214	946	Nederweert	St. Rochusstraat	t	0	1	1.0							u	t				
POINT (180167.305258803855395365541.949949841480702)	32844	53226	20006	Limburg	Randweg Zuid	t	0	4	1.25				28-5-2013 17:15			u	t				
POINT (179940.71407994494075366367.432481046300381)	138379	225805	946	Nederweert	Burg Greijmansstraat	t	0	4	1.0							u	t				
POINT (180291.051302542298799365673.821738700557034)	138471	225986	946	Nederweert	Lindenstraat	t	0	4	1.0							u	t				
POINT (179810.774539251899114365382.934287204989232)	32848	53222	20006	Limburg	Randweg Zuid	t	0	4	1.25				28-5-2013 17:15			u	t				
POINT (179799.955582265363773365422.984709569078404)	32848	53214	20006	Limburg	Randweg Zuid	t	0	4	1.25				28-5-2013 17:15			u	t				
POINT (179950.908187169203302366265.266405395057518)	138376	225799	946	Nederweert	Loverstraat	t	0	4	1.0							u	t				

POINT (179890.193752299121115 365454.722420384641737)	32849	53215	20006	Limburg	Randweg Zuid	t	0	4	1.25			28-5-2013 17:15	u	t				
POINT (180469.187079640978482 366491.827629576844629)	138495	226032	946	Nederweert	Moesemanstraat	t	0	4	1.0				u	t				
POINT (180296.382192905643024 366443.220774943416473)	138482	226007	946	Nederweert	Kapelaniestraat	t	0	4	1.0				u	t				
POINT (179368.969079663511366 366020.097944705572445)	138282	225612	946	Nederweert	Florastraat	t	0	4	1.0				u	t				
POINT (180831.061923371744342 366090.566536397789605)	138575	226193	946	Nederweert	St. Rochusstraat	t	0	1	1.0				u	t				
POINT (180253.441925645660376 365585.536234811530448)	32845	53227	20006	Limburg	Randweg Zuid	t	0	4	1.25			28-5-2013 17:15	u	t				
POINT (179620.989812143583549 365335.732708612806164)	32846	53220	20006	Limburg	Randweg Zuid	t	0	4	1.25			28-5-2013 17:15	u	t				
POINT (179764.628811015718384 366325.765798153239302)	138385	225818	946	Nederweert	Bredeweg	t	0	4	1.0				u	t				
POINT (180243.182401573518291 365772.796194934810046)	138467	225979	946	Nederweert	Lindenstraat	t	0	4	1.0				u	t				
POINT (179835.768858555267798 365876.799775885883719)	138372	225791	946	Nederweert	Geenestraat	t	0	4	1.0				u	t				
POINT (180518.926406184473308 367006.433600636664778)	33155	53766	20006	Limburg	Rijksweg Noord	t	0	4	1.0			28-5-2013 17:16	u	t				

geomet_wkt	segment_id	overheid	overheid	stratnaam	stratnr	wegbeheer	hoogte	wegtype	snelheid	tun_factor	maxsnelh_p	max_p_dyn	maxsnelh_v	a_rand_l	a_rand_r	a_scherm_l	s_hoogte_l	a_scherm_r	s_hoogte_r	stagf_lv	int_lv	int_lv_dyn	stagf_mv	int_mv	stagf_zv	int_zv	stagf_bv	int_bv
LINestring	1077352	20100	Rijkswaterstaat	KELPEN 40	2	R	1	93	b	1	130		80	0.01	0.01	0.0	0.00	0.0	0.00	0.000	5352.0	0	0.000	376.0	0.000	388.0	0	0
LINestring	139364	946	Nederweert	Meijelsedijk		G	0	0	e	1	50		50	6.90	6.90					0.000	720.0		0.000	51.0	0.000	27.0	0	0
LINestring	139433	946	Nederweert	Meijelsedijk		G	0	0	e	1	50		50	7.00	7.00					0.000	720.0		0.000	51.0	0.000	27.0	0	0
LINestring	33162	20006	Limburg	Rijksweg Noord	N266	P	0	0	b	1	80		80	4.50	4.50	0.0	0.00	0.0	0.00	0.000	7110.0		0.000	887.0	0.000	611.0	0	0
LINestring	139555	946	Nederweert	Kerkstraat		G	0	0	e	1	50		50	3.70	3.70					0.000	5077.0		0.000	256.0	0.000	110.0	0	0
LINestring	33154	20006	Limburg	Rijksweg Noord	N266	P	0	0	b	1	80		80	4.00	4.00	0.0	0.00	0.0	0.00	0.000	7110.0		0.000	887.0	0.000	611.0	0	0
LINestring	139554	946	Nederweert	Kerkstraat		G	0	0	e	1	50		50	4.10	4.10					0.000	5077.0		0.000	256.0	0.000	110.0	0	0
LINestring	1464278	20100	Rijkswaterstaat	RYKSWG	2	R	1	93	b	1	130		80	0.01	0.01	0.0	0.00	0.0	0.00	0.000	24424.0	0	0.000	1888.0	0.000	2576.0	0	0
LINestring	39511	20006	Limburg	PROV WG	N280	P	0	92	b	1	80		80	4.00	4.00	0.0	0.00	0.0	0.00	0.000	7866.0		0.000	632.0	0.000	542.0	0	0
LINestring	1073817	20100	Rijkswaterstaat	RYKSWG	2	R	3	93	b	1	130		80	0.01	0.01	27.2	2.55	10.7	2.35	0.033	32096.0	0	0.022	2416.0	0.020	3236.0	0	0
LINestring	1073769	20100	Rijkswaterstaat	RYKSWG	2	R	6	93	b	1	130		80	0.01	0.01	24.3	2.09	27.5	1.69	0.017	30072.0	0	0.011	2260.0	0.010	3068.0	0	0
LINestring	1392316	20007	Noord-Brabant	N279 - Meijelseweg		P	2	92	b	1	80		80	5.00	4.70	0.0	0.00	0.0	0.00	0.000	5010.0	0	0.000	661.0	0.000	409.0	0	0
LINestring	35827	20006	Limburg	Venloseweg	N275	P	0	92	b	1	80		80	6.30	6.30	0.0	0.00	0.0	0.00	0.000	5395.0		0.000	656.0	0.000	512.0	0	0
LINestring	138488	946	Nederweert	Kerkstraat		G	0	0	c	1	30		30	2.00	2.00					0.000	3137.0		0.000	164.0	0.000	54.0	0	0
LINestring	1465107	20100	Rijkswaterstaat	RYKSWG	2	R	7	93	b	1	130		80	0.01	0.01	0.0	0.00	0.0	0.00	0.000	30792.0	0	0.000	2236.0	0.000	2928.0	0	0
LINestring	1392322	20007	Noord-Brabant	N279 - Meijelseweg		P	2	92	b	1	80		80	5.40	4.60	0.0	0.00	0.0	0.00	0.000	5010.0	0	0.000	661.0	0.000	409.0	0	0
LINestring	1465140	20100	Rijkswaterstaat	RYKSWG	2	R	3	93	b	1	130		80	0.01	0.01	11.4	3.12	25.9	2.82	0.000	30864.0	0	0.000	2512.0	0.000	3264.0	0	0
LINestring	1467498	20100	Rijkswaterstaat	Rijksweg A2	2	R	1	93	b	1	130		80	0.01	0.01	0.0	0.00	0.0	0.00	0.000	27780.0	0	0.000	2044.0	0.000	2824.0	0	0
LINestring	1467528	20100	Rijkswaterstaat	RYKSWG	2	R	1	93	b	1	130		80	0.01	0.01	0.0	0.00	0.0	0.00	0.000	24584.0	0	0.000	1704.0	0.000	2420.0	0	0
LINestring	33474	20006	Limburg	Aan Vijftien	N266	P	0	0	e	1	50		50	3.80	3.80	0.0	0.00	0.0	0.00	0.000	7670.0		0.000	956.0	0.000	659.0	0	0
LINestring	1464759	20100	Rijkswaterstaat	Rijksweg A2	2	R	0	93	b	1	130		80	0.01	0.01	0.0	0.00	0.0	0.00	0.000	27492.0	0	0.000	2100.0	0.000	2852.0	0	0
LINestring	137778	946	Nederweert	Booldersdijk		G	0	0	b	1	80		80	6.50	6.50					0.000	1496.0		0.000	52.0	0.000	17.0	0	0
LINestring	37066	20006	Limburg	Venloseweg	N275	P	0	0	b	1	80		80	6.10	6.10	0.0	0.00	0.0	0.00	0.000	5395.0		0.000	656.0	0.000	512.0	0	0
LINestring	32852	20006	Limburg	Randweg Zuid	N275	P	0	0	b	1	80		80	3.60	3.60	0.0	0.00	0.0	0.00	0.000	9874.0		0.000	1079.0	0.000	599.0	0	0
LINestring	32848	20006	Limburg	Randweg Zuid	N275	P	0	0	b	1	80		80	3.60	3.60	0.0	0.00	0.0	0.00	0.000	9874.0		0.000	1079.0	0.000	599.0	0	0
LINestring	26512	1706	Cranendonck	Randweg-Oost		G	0	92	b	1	80		80	3.70	3.70	0.0	0.00	0.0	0.00	0.000	8745.0		0.000	1065.0	0.000	292.0	0	0
LINestring	1366183	20100	Rijkswaterstaat	KELPEN 40	2	R	2	93	b	1	130		80	0.01	0.01	0.0	0.00	0.0	0.00	0.000	5352.0	0	0.000	376.0	0.000	388.0	0	0
LINestring	1464527	20100	Rijkswaterstaat	Rijksweg A2	2	R	1	93	b	1	130		80	0.01	0.01	0.0	0.00	0.0	0.00	0.000	24880.0	0	0.000	1968.0	0.000	2660.0	0	0
LINestring	138667	946	Nederweert	Budschop		G	0	0	c	1	30		30	2.00	2.00					0.000	137.0		0.000	0	0.000	0	0	0
LINestring	1464517	20100	Rijkswaterstaat	BOSHOVEN 38	2	R	7	93	b	1	130		80	0.01	0.01	0.0	0.00	0.0	0.00	0.000	4684.0	0	0.000	232.0	0.000	240.0	0	0
LINestring	1459813	20100	Rijkswaterstaat	Rijksweg A2	2	R	3	93	b	1	130		80	0.01	0.01	0.0	0.00	0.0	0.00	0.000	27780.0	0	0.000	2044.0	0.000	2824.0	0	0
LINestring	35211	20006	Limburg	Venloseweg	N275	P	0	0	b	1	80		80	7.30	7.30	0.0	0.00	0.0	0.00	0.000	5395.0		0.000	656.0	0.000	512.0	0	0
LINestring	138859	946	Nederweert	Hennesweg		G	0	0	c	1	30		30	2.00	2.00					0.000	74.0		0.000	0	0.000	0	0	0
LINestring	37419	20006	Limburg	Venloseweg	N275	P	0	92	b	1	80		80	6.50	6.50	0.0	0.00	0.0	0.00	0.000	5395.0		0.000	656.0	0.000	512.0	0	0
LINestring	1484392	20100	Rijkswaterstaat	Rijksweg A2	2	R	5	93	b	1	130		80	0.01	0.01	0.0	0.00	0.0	0.00	0.000	22428.0	0	0.000	1756.0	0.000	2480.0	0	0
LINestring	138864	946	Nederweert	Stad		G	0	0	c	1	30		30	2.00	2.00					0.000	273.0		0.000	7.0	0.000	3.0	0	0
LINestring	1484372	20100	Rijkswaterstaat	Rijksweg A2	2	R	7	93	b	1	130		80	0.01	0.01	0.0	0.00	0.0	0.00	0.000	27492.0	0	0.000	2100.0	0.000	2852.0	0	0
LINestring	38997	20006	Limburg	Kanaaldijk	N275	P	0	92	b	1	80		80	5.70	5.70	0.0	0.00	0.0	0.00	0.000	5514.0		0.000	802.0	0.000	602.0	0	0
LINestring	1464280	20100	Rijkswaterstaat	RYKSWG	2	R	1	93	b	1	130		80	0.01	0.01	0.0	0.00	0.0	0.00	0.000	24424.0	0	0.000	1888.0	0.000	2576.0	0	0
LINestring	36144	20006	Limburg	Venloseweg	N275	P	0	92	b	1	80		80	6.30	6.30	0.0	0.00	0.0	0.00	0.000	5395.0		0.000	656.0	0.000	512.0	0	0
LINestring	138862	946	Nederweert	Stad		G	0	0	c	1	30		30	2.00	2.00					0.000	647.0		0.000	14.0	0.000	6.0	0	0

geomet_wkt	segment_id	overheid	overheid	stratnaam	stratnr	wegbeheer	hoogte	wegtype	snelheid	tun_factor	maxsnelh_p	max_p_dyn	maxsnelh_v	a_rand_l	a_rand_r	a_scherm_l	s_hoogte_l	a_scherm_r	s_hoogte_r	stagf_lv	int_lv	int_lv_dyn	stagf_mv	int_mv	stagf_zv	int_zv	stagf_bv	int_bv
LINestring	1465135	20100	Rijkswaterstaat	MAARHEEZE 36	2	R	4	93	b	1	130		80	0.01	0.01	5.8	2.83	17.9	2.73	0.000	3720.0	0	0.000	148.0	0.000	156.0	0	0
LINestring	33175	20006	Limburg	Wetering	N266	P	0	0	b	1	80		80	4.90	4.90	0.0	0.00	0.0	0.00	0.000	7110.0		0.000	887.0	0.000	611.0	0	0
LINestring	138753	946	Nederweert	Eind		G	0	0	e	1	50		50	6.60	6.60					0.000	5675.0		0.000	674.0	0.000	289.0	0	0
LINestring	137769	946	Nederweert	Booldersdijk		G	0	0	b	1	80		80	6.50	6.50					0.000	1496.0		0.000	52.0	0.000	17.0	0	0
LINestring	1465046	20100	Rijkswaterstaat	Eindhovenseweg	2	R	1	93	b	1	130		80	0.01	0.01	0.0	0.00	0.0	0.00	0.000	28876.0	0	0.000	2152.0	0.000	2844.0	0	0
LINestring	138671	946	Nederweert	Budschop		G	0	0	b	1	80		80	4.50	4.00					0.000	199.0		0.000	14.0	0.000	6.0	0	0
LINestring	39825	20006	Limburg	Noordervaart	N275	P	0	92	b	1	80		80	4.80	4.80	0.0	0.00	0.0	0.00	0.000	5514.0		0.000	802.0	0.000	602.0	0	0
LINestring	138778	946	Nederweert	Kuilstraat		G	0	0	b	1	80		80	4.10	4.10					0.000	560.0		0.000	44.0	0.000	19.0	0	0
LINestring	1464524	20100	Rijkswaterstaat	Rijksweg A2	2	R	1	93	b	1	130		80	0.01	0.01	0.0	0.00	0.0	0.00	0.000	24880.0	0	0.000	1968.0	0.000	2660.0	0	0
LINestring	138554	1640	Leudal	Baldersstraat		G	0	92	b	1	80		80	5.70	5.70					0.000	2336.0		0.000	66.0	0.000	29.0	0	0
LINestring	138559	1640	Leudal	Baldersstraat		G	0	92	b	1	80		80	6.00	6.00					0.000	2336.0		0.000	66.0	0.000	29.0	0	0
LINestring	138391	946	Nederweert	Strateris		G	0	0	c	1	30		30	2.00	2.00					0.000	461.0		0.000	0	0.000	0	0	0
LINestring	139780	1640	Leudal	Baexemerweg		G	0	92	b	1	80		80	4.00	4.00					0.000	6520.0		0.000	284.0	0.000	122.0	0	0
LINestring	140168	20006	Limburg	Heythuysenweg	N279	P	0	92	b	1	80		80	3.90	3.90	0.0	0.00	0.0	0.00	0.000	7791.0		0.000	625.0	0.000	154.0	0	0
LINestring	138379	946	Nederweert	Burg Greijmansstraat		G	0	0	e	1	50		50	3.90	3.90					0.000	4631.0		0.000	222.0	0.000	79.0	0	0
LINestring	1484404	20100	Rijkswaterstaat	Rijksweg A2	2	R	5	93	b	1	130		80	0.01	0.01	0.0	0.00	0.0	0.00	0.000	27780.0	0	0.000	2044.0	0.000	2824.0	0	0
LINestring	1464737	20100	Rijkswaterstaat	Rijksweg A2	2	R	1	93	b	1	130		80	0.01	0.01	0.0	0.00	38.6	1.65	0.000	25468.0	0	0.000	2032.0	0.000	2684.0	0	0
LINestring	1464563	20100	Rijkswaterstaat	BOSHOVEN 38	2	R	3	93	b	1	130		80	0.01	0.01	0.0	0.00	0.0	0.00	0.000	1152.0	0	0.000	112.0	0.000	108.0	0	0
LINestring	139200	946	Nederweert	Meijelsedijk		G	0	0	e	1	50		50	5.20	5.20					0.000	4990.0		0.000	308.0	0.000	132.0	0	0
LINestring	138380	946	Nederweert	Burg Greijmansstraat		G	0	0	e	1	50		50	4.00	4.00					0.000	5029.0		0.000	185.0	0.000	63.0	0	0
LINestring	137790	847	Someren	Kerkendijk		G	0	92	b	1	80		80	5.60	5.60	0.0	0.00	0.0	0.00	0.000	4670.0	0	0.000	344.0	0.000	141.0	0	0
LINestring	138972	946	Nederweert	Onze Lieve Vrouwestraat		G	0	0	e	1	50		50	4.60	4.60					0.000	6471.0		0.000	286.0	0.000	123.0	0	0
LINestring	137964	946	Nederweert	Booldersdijk		G	0	0	b	1	80		80	7.80	7.80					0.000	1496.0		0.000	52.0	0.000	17.0	0	0
LINestring	138857	946	Nederweert	Lemmenhoek		G	0	0	c	1	30		30	2.00	2.00					0.000	12.0		0.000	0	0.000	0	0	0
LINestring	138679	946	Nederweert	Nieuwstraat		G	0	0	b	1	80		80	4.10	4.10					0.000	1617.0		0.000	88.0	0.000	38.0	0	0
LINestring	1366303	20100	Rijkswaterstaat	NEDERWEERT 39	2	R	2	93	b	1	130		80	0.01	0.01	0.0	0.00	0.0	0.00	0.000	4820.0	0	0.000	256.0	0.000	356.0	0	0
LINestring	139359	946	Nederweert	Meijelsedijk		G	0	0	e	1	50		50	5.70	5.70					0.000	720.0		0.000	51.0	0.000	27.0	0	0
LINestring	139473	946	Nederweert	Dorpstraat		G	0	0	e	1	50		50	4.30	4.30					0.000	5450.0		0.000	293.0	0.000	126.0	0	0
LINestring	37401	20006	Limburg	Rijksweg	N280	P	0	92	b	1	80		80	9.90	9.90	0.0	0.00	0.0	0.00	0.000	14067.0		0.000	1131.0	0.000	969.0	0	0
LINestring	1467531	20100	Rijkswaterstaat	RYKSWG	2	R	1	93	b	1	130		80	0.01	0.01	0.0	0.00	0.0	0.00	0.000	24424.0	0	0.000	1888.0	0.000	2576.0	0	0
LINestring	137766	946	Nederweert	Booldersdijk		G	0	0	b	1	80		80	6.50	6.50					0.000	1496.0		0.000	52.0	0.000	17.0	0	0
LINestring	1464538	20100	Rijkswaterstaat	Rijksweg A2	2	R	1	93	b	1	130		80	0.01	0.01	0.0	0.00	0.0	0.00	0.000	25468.0	0	0.000	2032.0	0.000	2684.0	0	0
LINestring	139085	946	Nederweert	Waatskamp		G	0	0	b	1	80		80	3.60	3.60					0.000	697.0		0.000	66.0	0.000	28.0	0	0
LINestring	1464662	20100	Rijkswaterstaat	Rijksweg A2	2	R	0	93	b	1	130		80	0.01	0.01	0.0	0.00	0.0	0.00	0.000	27492.0	0	0.000	2100.0	0.000	2852.0	0	0
LINestring	138552	1640	Leudal	Baldersstraat		G	0	92	b	1	80		80	5.70	5.70					0.000	2336.0		0.000	66.0	0.000	29.0	0	0
LINestring	1366316	20100	Rijkswaterstaat	NEDERWEERT 39	2	R	2	93	b	1	130		80	0.01	0.01	0.0	0.00	0.0	0.00	0.000	4820.0	0	0.000	256.0	0.000	356.0	0	0
LINestring	1459822	20100	Rijkswaterstaat	BUDEL 37	2	R	5	93	b	1	130		80	0.01	0.01	0.0	0.00	0.0	0.00	0.000	2248.0	0	0.000	208.0	0.000	228.0	0	0
LINestring	138473	946	Nederweert	Geenestraat		G	0	0	c	1	30		30	2.00	2.00					0.000	3225.0		0.000	303.0	0.000	113.0	0	0
LINestring	138387	946	Nederweert	Bredeweg		G	0	0	c	1	30		30	2.00	2.00					0.000	174.0		0.000	0	0.000	0	0	0
LINestring	1392323	20007	Noord-Brabant	N279 - PROV WG		P	1	92	b	1	80		80	3.60	3.60	0.0	0.00	0.0	0.00	0.000	5045.0	0	0.000	630.0	0.000	423.0	0	0
LINestring	33168	20006	Limburg	Wetering	N266	P	0	0	b	1	80		80	4.90	4.90	0.0	0.00	0.0	0.00	0.000	7110.0		0.000	887.0	0.000	611.0	0	0

geomet_wkt	segment_id	overheid	overheid	stratnaam	stratnr	wegbeheer	hoogte	wegtype	snelheid	tun_factor	maxsnelh_p	max_p_dyn	maxsnelh_v	a_rand_l	a_rand_r	a_scherm_l	s_hoogte_l	a_scherm_r	s_hoogte_r	stagf_lv	int_lv	int_lv_dyn	stagf_mv	int_mv	stagf_zv	int_zv	stagf_bv	int_bv	
LINestring	1464657	20100	Rijkswaterstaat	Rijksweg A2	2	R	-1	93	b	1	130		80	0.01	0.01	0.0	0.00	0.0	0.00	0.000	27780.0	0	0.000	2044.0	0.000	2824.0	0	0	
LINestring	1074092	20100	Rijkswaterstaat	BUDEL 37	2	R	1	93	b	1	130		80	0.01	0.01	0.0	0.00	0.0	0.00	0.000	1664.0	0	0.000	72.0	0.000	72.0	0	0	
LINestring	138288	946	Nederweert	Peelsteeg		G	0	0	b	1	80		80	6.50	6.50					0.000	1496.0		0.000	52.0	0.000	17.0	0	0	
LINestring	35210	20006	Limburg	Venloseweg	N275	P	0	0	b	1	80		80	7.30	7.30	0.0	0.00	0.0	0.00	0.000	5395.0		0.000	656.0	0.000	512.0	0	0	
LINestring	138492	946	Nederweert	Burg Vullersstraat		G	0	0	c	1	30		30	2.00	2.00					0.000	498.0		0.000	7.0	0.000	3.0	0	0	
LINestring	138274	946	Nederweert	Randweg West		G	0	0	e	1	50		50	4.90	4.90					0.000	6112.0		0.000	315.0	0.000	135.0	0	0	
LINestring	1464478	20100	Rijkswaterstaat	Eindhovenseweg	2	R	3	93	b	1	130		80	0.01	0.01	0.0	0.00	0.0	0.00	0.000	30792.0	0	0.000	2236.0	0.000	2928.0	0	0	
LINestring	1464484	20100	Rijkswaterstaat	BOSHOVEN 38	2	R	1	93	b	1	130		80	0.01	0.01	0.0	0.00	0.0	0.00	0.000	4560.0	0	0.000	240.0	0.000	256.0	0	0	
LINestring	34950	20006	Limburg	Venloseweg	N275	P	0	0	b	1	80		80	7.30	7.30	0.0	0.00	0.0	0.00	0.000	5395.0		0.000	656.0	0.000	512.0	0	0	
LINestring	139778	1640	Leudal	Baexemerweg		G	0	92	b	1	80		80	4.00	4.00					0.000	6520.0		0.000	284.0	0.000	122.0	0	0	
LINestring	1464773	20100	Rijkswaterstaat	Rijksweg A2	2	R	1	93	b	1	130		80	0.01	0.01	30.0	3.21	12.2	2.91	0.000	26368.0	0	0.000	2092.0	0.000	2808.0	0	0	
LINestring	138187	946	Nederweert	Booldersdijk		G	0	0	e	1	50		50	6.80	6.80					0.000	1496.0		0.000	52.0	0.000	17.0	0	0	
LINestring	138672	946	Nederweert	Budschop		G	0	0	b	1	80		80	4.40	4.40					0.000	199.0		0.000	14.0	0.000	6.0	0	0	
LINestring	39000	20006	Limburg	Kanaaldijk	N275	P	0	92	b	1	80		80	5.40	5.40	0.0	0.00	0.0	0.00	0.000	5514.0		0.000	802.0	0.000	602.0	0	0	
LINestring	140185	20006	Limburg	Heythuysenweg	N279	P	0	92	e	1	50		50	4.00	4.00	0.0	0.00	0.0	0.00	0.000	7791.0		0.000	625.0	0.000	154.0	0	0	
LINestring	138962	946	Nederweert	Waatskamp		G	0	0	c	1	30		30	2.00	2.00					0.000	435.0		0.000	7.0	0.000	3.0	0	0	
LINestring	138852	946	Nederweert	Eind		G	0	0	e	1	50		50	7.90	7.90					0.000	5538.0		0.000	674.0	0.000	289.0	0	0	
LINestring	138581	946	Nederweert	Ospelseweg		G	0	0	e	1	50		50	5.70	5.70					0.000	4032.0		0.000	22.0	0.000		9	0	0
LINestring	138362	946	Nederweert	Rijksweg Zuid		G	0	0	b	1	80		80	4.50	4.50					0.000	6148.0		0.000	308.0	0.000	132.0	0	0	
LINestring	1465089	20100	Rijkswaterstaat	Eindhovenseweg	2	R	4	93	b	1	130		80	0.01	0.01	0.0	0.00	0.0	0.00	0.000	30792.0	0	0.000	2236.0	0.000	2928.0	0	0	
LINestring	1077722	20100	Rijkswaterstaat	RYKSWG	2	R	1	93	b	1	130		80	0.01	0.01	0.0	0.00	0.0	0.00	0.000	24584.0	0	0.000	1704.0	0.000	2420.0	0	0	
LINestring	1484343	20100	Rijkswaterstaat	NEDERWEERT 39	2	R	4	93	b	1	130		80	0.01	0.01	47.6	3.96	6.3	4.36	0.000	3404.0	0	0.000	296.0	0.000	328.0	0	0	
LINestring	138938	1640	Leudal	Baldersstraat		G	0	92	b	1	80		80	5.70	5.70					0.000	2786.0		0.000	74.0	0.000	32.0	0	0	
LINestring	139199	946	Nederweert	Meijelsedijk		G	0	0	e	1	50		50	4.70	4.70					0.000	4990.0		0.000	308.0	0.000	132.0	0	0	
LINestring	1484376	20100	Rijkswaterstaat	NEDERWEERT 39	2	R	3	93	b	1	130		80	0.01	0.01	53.6	5.24	6.6	4.54	0.000	3404.0	0	0.000	296.0	0.000	328.0	0	0	
LINestring	32548	20006	Limburg	Randweg Zuid	N275	P	0	0	b	1	80		80	4.00	4.00	0.0	0.00	0.0	0.00	0.000	9874.0		0.000	1079.0	0.000	599.0	0	0	
LINestring	1464564	20100	Rijkswaterstaat	BOSHOVEN 38	2	R	5	93	b	1	130		80	0.01	0.01	0.0	0.00	0.0	0.00	0.000	1152.0	0	0.000	112.0	0.000	108.0	0	0	
LINestring	1464727	20100	Rijkswaterstaat	Rijksweg A2	2	R	0	93	b	1	130		80	0.01	0.01	0.0	0.00	0.0	0.00	0.000	26368.0	0	0.000	2092.0	0.000	2808.0	0	0	
LINestring	1484333	20100	Rijkswaterstaat	NEDERWEERT 39	2	R	3	93	b	1	130		80	0.01	0.01	9.1	2.76	40.4	3.46	0.000	3036.0	0	0.000	276.0	0.000	204.0	0	0	
LINestring	1484359	20100	Rijkswaterstaat	Rijksweg A2	2	R	8	93	b	1	130		80	0.01	0.01	0.0	0.00	0.0	0.00	0.000	27780.0	0	0.000	2044.0	0.000	2824.0	0	0	
LINestring	138958	946	Nederweert	Waatskamp		G	0	0	b	1	80		80	5.40	5.40					0.000	784.0		0.000	80.0	0.000	35.0	0	0	
LINestring	33185	20006	Limburg	Wetering	N266	P	0	0	b	1	80		80	4.90	4.90	0.0	0.00	0.0	0.00	0.000	7110.0		0.000	887.0	0.000	611.0	0	0	
LINestring	138487	946	Nederweert	Geenestraat		G	0	0	e	1	50		50	9.90	9.90					0.000	6647.0		0.000	369.0	0.000	142.0	0	0	
LINestring	138269	946	Nederweert	Randweg West		G	0	0	e	1	50		50	4.90	4.90					0.000	6112.0		0.000	315.0	0.000	135.0	0	0	
LINestring	1465141	20100	Rijkswaterstaat	RYKSWG	2	R	1	93	b	1	130		80	0.01	0.01	0.0	0.00	0.0	0.00	0.033	32096.0	0	0.022	2416.0	0.020	3236.0	0	0	
LINestring	138084	946	Nederweert	Booldersdijk		G	0	0	b	1	80		80	8.80	8.80					0.000	1496.0		0.000	52.0	0.000	17.0	0	0	
LINestring	33187	20006	Limburg	Wetering	N266	P	0	0	b	1	80		80	4.90	4.90	0.0	0.00	0.0	0.00	0.000	7110.0		0.000	887.0	0.000	611.0	0	0	
LINestring	1365904	20100	Rijkswaterstaat	MAARHEEZE 36	2	R	1	93	b	1	130		80	0.01	0.01	0.0	0.00	0.0	0.00	0.000	2024.0	0	0.000	148.0	0.000	172.0	0	0	
LINestring	38994	20006	Limburg	Kanaaldijk	N275	P	0	92	b	1	80		80	5.70	5.70	0.0	0.00	0.0	0.00	0.000	5514.0		0.000	802.0	0.000	602.0	0	0	
LINestring	37414	20006	Limburg	Venloseweg	N275	P	0	92	b	1	80		80	6.50	6.50	0.0	0.00	0.0	0.00	0.000	5395.0		0.000	656.0	0.000	512.0	0	0	
LINestring	139271	946	Nederweert	Houtsberg		G	0	0	e	1	50		50	4.60	4.60					0.000	4717.0		0.000	594.0	0.000	255.0	0	0	

geomet_wkt	segment_id	overheid	overheid	stratnaam	stratnr	wegbeheer	hoogte	wegtype	snelheid	tun_factor	maxsnelh_p	max_p_dyn	maxsnelh_v	a_rand_l	a_rand_r	a_scherm_l	s_hoogte_l	a_scherm_r	s_hoogte_r	stagf_lw	int_lw	int_lw_dyn	stagf_mv	int_mv	stagf_zw	int_zw	stagf_bv	int_bv
LINestring	1392325	20007	Noord-Brabant	N279 - Meijelseweg		P	1	92	b	1	80		80	3.60	3.60	0.0	0.00	0.0	0.00	0.000	5010.0	0	0.000	661.0	0.000	409.0	0	0
LINestring	138587	946	Nederweert	St. Rochusstraat		G	0	0	e	1	50		50	7.30	7.30					0.000	8402.0		0.000	97.0	0.000	26.0	0	0
LINestring	1465143	20100	Rijkswaterstaat	RYKSWG	2	R	4	93	b	1	130		80	0.01	0.01	25.9	2.43	10.2	2.93	0.033	32096.0	0	0.022	2416.0	0.020	3236.0	0	0
LINestring	34320	20006	Limburg	Venloseweg	N275	P	0	0	b	1	80		80	6.80	6.80	0.0	0.00	0.0	0.00	0.000	5170.0		0.000	629.0	0.000	491.0	0	0
LINestring	139275	946	Nederweert	Houtsberg		G	0	0	e	1	50		50	3.80	3.80					0.000	4717.0		0.000	594.0	0.000	255.0	0	0
LINestring	140187	20006	Limburg	Heythuysenweg	N279	P	0	92	e	1	50		50	4.00	4.00	0.0	0.00	0.0	0.00	0.000	7791.0		0.000	625.0	0.000	154.0	0	0
LINestring	138364	946	Nederweert	Rijksweg Zuid		G	0	0	b	1	80		80	4.50	4.50					0.000	6148.0		0.000	308.0	0.000	132.0	0	0
LINestring	138594	946	Nederweert	Uliker		G	0	0	b	1	80		80	4.60	4.60					0.000	1132.0		0.000	139.0	0.000	59.0	0	0
LINestring	36142	20006	Limburg	Venloseweg	N275	P	0	92	b	1	80		80	6.30	6.30	0.0	0.00	0.0	0.00	0.000	5395.0		0.000	656.0	0.000	512.0	0	0
LINestring	36751	20006	Limburg	Venloseweg	N275	P	0	92	b	1	80		80	5.70	5.70	0.0	0.00	0.0	0.00	0.000	5395.0		0.000	656.0	0.000	512.0	0	0
LINestring	138965	946	Nederweert	Onze Lieve Vrouwestraat		G	0	0	e	1	50		50	5.10	5.10					0.000	5576.0		0.000	256.0	0.000	110.0	0	0
LINestring	32851	20006	Limburg	Randweg Zuid	N275	P	0	0	b	1	80		80	3.60	3.60	0.0	0.00	0.0	0.00	0.000	9874.0		0.000	1079.0	0.000	599.0	0	0
LINestring	139277	946	Nederweert	Meijelsedijk		G	0	0	e	1	50		50	3.80	3.80					0.000	4916.0		0.000	308.0	0.000	132.0	0	0
LINestring	138395	946	Nederweert	Strateris		G	0	0	c	1	30		30	2.00	2.00					0.000	298.0		0.000	0	0.000	0	0	0
LINestring	1465137	20100	Rijkswaterstaat	RYKSWG	2	R	1	93	b	1	130		80	0.01	0.01	15.4	3.73	0.0	0.00	0.000	30864.0	0	0.000	2512.0	0.000	3264.0	0	0
LINestring	139634	1640	Leudal	Leveroyseweg		G	0	92	b	1	80		80	4.70	4.70					0.000	5024.0		0.000	262.0	0.000	112.0	0	0
LINestring	140208	1640	Leudal	Noorderbaan		G	0	92	e	1	50		50	4.40	4.40					0.000	3710.0		0.000	226.0	0.000	98.0	0	0
LINestring	138286	946	Nederweert	Peelsteeg		G	0	0	b	1	80		80	6.10	6.10					0.000	1496.0		0.000	52.0	0.000	17.0	0	0
LINestring	37064	20006	Limburg	Venloseweg	N275	P	0	0	b	1	80		80	6.10	6.10	0.0	0.00	0.0	0.00	0.000	5395.0		0.000	656.0	0.000	512.0	0	0
LINestring	1484390	20100	Rijkswaterstaat	NEDERWEERT 39	2	R	1	93	b	1	130		80	0.01	0.01	0.0	0.00	0.0	0.00	0.000	5060.0	0	0.000	364.0	0.000	372.0	0	0
LINestring	138861	946	Nederweert	Stad		G	0	0	c	1	30		30	2.00	2.00					0.000	0,0		0.000	0	0.000	0	0	0
LINestring	1464932	20100	Rijkswaterstaat	RYKSWG	2	R	2	93	b	1	130		80	0.01	0.01	8.8	2.65	0.0	0.00	0.000	32240.0	0	0.000	2560.0	0.000	3316.0	0	0
LINestring	138754	946	Nederweert	Eind		G	0	0	e	1	50		50	6.60	6.60					0.000	5675.0		0.000	674.0	0.000	289.0	0	0
LINestring	138770	946	Nederweert	Klaarstraat		G	0	0	e	1	50		50	3.60	3.60					0.000	7741.0		0.000	374.0	0.000	161.0	0	0
LINestring	1464480	20100	Rijkswaterstaat	RYKSWG	2	R	6	93	b	1	130		80	0.01	0.01	0.0	0.00	0.0	0.00	0.036	31696.0	0	0.023	2304.0	0.022	3132.0	0	0
LINestring	1388784	20007	Noord-Brabant			P	0	92	b	1	80		80	3.50	3.60	0.0	0.00	0.0	0.00	0.000	8224.0	0	0.000	1026.0	0.000	791.0	0	0
LINestring	1464758	20100	Rijkswaterstaat	Rijksweg A2	2	R	1	93	b	1	130		80	0.01	0.01	0.0	0.00	23.6	1.54	0.000	26368.0	0	0.000	2092.0	0.000	2808.0	0	0
LINestring	139075	946	Nederweert	Houtsberg		G	0	0	e	1	50		50	5.00	5.00					0.000	4779.0		0.000	594.0	0.000	255.0	0	0
LINestring	139093	946	Nederweert	Meijelsedijk		G	0	0	e	1	50		50	5.50	5.50					0.000	5153.0		0.000	315.0	0.000	135.0	0	0
LINestring	138779	946	Nederweert	Kuilstraat		G	0	0	b	1	80		80	3.70	3.70					0.000	261.0		0.000	22.0	0.000	9	0	0
LINestring	1467485	20100	Rijkswaterstaat	RYKSWG	2	R	1	93	b	1	130		80	0.01	0.01	0.0	0.00	0.0	0.00	0.000	22660.0	0	0.000	1644.0	0.000	2328.0	0	0
LINestring	139367	946	Nederweert	Meijelsedijk		G	0	0	e	1	50		50	4.60	4.60					0.000	720.0		0.000	51.0	0.000	27.0	0	0
LINestring	138728	1640	Leudal	Baldersstraat		G	0	92	b	1	80		80	5.90	5.90					0.000	2786.0		0.000	74.0	0.000	32.0	0	0
LINestring	1465138	20100	Rijkswaterstaat	RYKSWG	2	R	1	93	b	1	130		80	0.01	0.01	16.6	3.78	0.0	0.00	0.000	30864.0	0	0.000	2512.0	0.000	3264.0	0	0
LINestring	33475	20006	Limburg	Aan Vijftien	N266	P	0	0	e	1	50		50	3.80	3.80	0.0	0.00	0.0	0.00	0.000	7670.0		0.000	956.0	0.000	659.0	0	0
LINestring	138081	946	Nederweert	Booldersdijk		G	0	0	b	1	80		80	9.80	9.80					0.000	1496.0		0.000	52.0	0.000	17.0	0	0
LINestring	26160	1706	Cranendonck	Randweg-Oost		G	0	92	b	1	80		80	4.10	4.10	0.0	0.00	0.0	0.00	0.000	8745.0		0.000	1065.0	0.000	292.0	0	0
LINestring	33196	20006	Limburg	Wetering	N266	P	0	0	b	1	80		80	4.90	4.90	0.0	0.00	0.0	0.00	0.000	7110.0		0.000	887.0	0.000	611.0	0	0
LINestring	1484318	20100	Rijkswaterstaat	Rijksweg A2	2	R	6	93	b	1	130		80	0.01	0.01	28.6	2.84	0.0	0.00	0.000	22952.0	0	0.000	1788.0	0.000	2468.0	0	0
LINestring	1467527	20100	Rijkswaterstaat	RYKSWG	2	R	1	93	b	1	130		80	0.01	0.01	0.0	0.00	0.0	0.00	0.000	24584.0	0	0.000	1704.0	0.000	2420.0	0	0
LINestring	137779	946	Nederweert	Booldersdijk		G	0	0	b	1	80		80	6.50	6.50					0.000	1496.0		0.000	52.0	0.000	17.0	0	0

geomet_wkt	segment_id	overheid	overheid	stratnaam	stratnr	wegbeheer	hoogte	wegtype	snelheid	tun_factor	maxsnelh_p	max_p_dyn	maxsnelh_v	a_rand_l	a_rand_r	a_scherm_l	s_hoogte_l	a_scherm_r	s_hoogte_r	stagf_lv	int_lv	int_lv_dyn	stagf_mv	int_mv	stagf_zv	int_zv	stagf_bv	int_bv
LINestring	36150	20006	Limburg	Venloseweg	N275	P	0	92	b	1	80		80	6.30	6.30	0.0	0.00	0.0	0.00	0.000	5395.0		0.000	656.0	0.000	512.0	0	0
LINestring	39822	20006	Limburg	Noordervaart	N275	P	0	92	b	1	80		80	4.80	4.80	0.0	0.00	0.0	0.00	0.000	5514.0		0.000	802.0	0.000	602.0	0	0
LINestring	1467548	20100	Rijkswaterstaat	KELPEN 40	2	R	1	93	b	1	130		80	0.01	0.01	0.0	0.00	0.0	0.00	0.000	1920.0	0	0.000	72.0	0.000	80.0	0	0
LINestring	138664	946	Nederweert	St. Rochusstraat		G	0	0	c	1	30		30	2.00	2.00					0.000	174.0		0.000	0	0.000	0	0	0
LINestring	139076	946	Nederweert	Houtsberg		G	0	0	e	1	50		50	4.90	4.90					0.000	4779.0		0.000	594.0	0.000	255.0	0	0
LINestring	138858	946	Nederweert	Lemmenhoek		G	0	0	c	1	30		30	2.00	2.00					0.000	12.0		0.000	0	0.000	0	0	0
LINestring	138576	946	Nederweert	St. Rochusstraat		G	0	0	e	1	50		50	6.00	6.00					0.000	3360.0		0.000	37.0	0.000	15.0	0	0
LINestring	1464277	20100	Rijkswaterstaat	RYKSWG	2	R	0	93	b	1	130		80	0.01	0.01	0.0	0.00	0.0	0.00	0.000	24584.0	0	0.000	1704.0	0.000	2420.0	0	0
LINestring	138490	946	Nederweert	Brugstraat		G	0	0	e	1	50		50	3.50	3.50					0.000	4905.0		0.000	252.0	0.000	92.0	0	0
LINestring	39507	20006	Limburg	PROV WG	N280	P	0	92	b	1	80		80	4.00	4.00	0.0	0.00	0.0	0.00	0.000	7866.0		0.000	632.0	0.000	542.0	0	0
LINestring	138083	946	Nederweert	Booldersdijk		G	0	0	b	1	80		80	9.80	9.80					0.000	1496.0		0.000	52.0	0.000	17.0	0	0
LINestring	37420	20006	Limburg	Venloseweg	N275	P	0	92	b	1	80		80	6.50	6.50	0.0	0.00	0.0	0.00	0.000	5395.0		0.000	656.0	0.000	512.0	0	0
LINestring	138480	946	Nederweert	Kerkstraat		G	0	0	c	1	30		30	2.00	2.00					0.000	448.0		0.000	58.0	0.000	26.0	0	0
LINestring	138860	946	Nederweert	Onze Lieve Vrouwestraat		G	0	0	e	1	50		50	5.50	4.90					0.000	6633.0		0.000	294.0	0.000	126.0	0	0
LINestring	34321	20006	Limburg	Venloseweg	N275	P	0	0	b	1	80		80	6.80	6.80	0.0	0.00	0.0	0.00	0.000	5170.0		0.000	629.0	0.000	491.0	0	0
LINestring	1465047	20100	Rijkswaterstaat	WILDENBERG	2	R	0	93	b	1	130		80	0.01	0.01	0.0	0.00	0.0	0.00	0.000	1920.0	0	0.000	84.0	0.000	84.0	0	0
LINestring	25484	1706	Cranendonck	Randweg-Oost		G	0	92	b	1	80		80	5.20	5.20	0.0	0.00	0.0	0.00	0.000	8335.0		0.000	1043.0	0.000	274.0	0	0
LINestring	139209	946	Nederweert	Meijesedijk		G	0	0	e	1	50		50	4.80	4.80					0.000	4990.0		0.000	308.0	0.000	132.0	0	0
LINestring	33181	20006	Limburg	Wetering	N266	P	0	0	b	1	80		80	4.90	4.90	0.0	0.00	0.0	0.00	0.000	7110.0		0.000	887.0	0.000	611.0	0	0
LINestring	1464736	20100	Rijkswaterstaat	Rijksweg A2	2	R	1	93	b	1	130		80	0.01	0.01	0.0	0.00	0.0	0.00	0.000	25468.0	0	0.000	2032.0	0.000	2684.0	0	0
LINestring	1465142	20100	Rijkswaterstaat	RYKSWG	2	R	1	93	b	1	130		80	0.01	0.01	15.1	2.83	0.0	0.00	0.000	30864.0	0	0.000	2512.0	0.000	3264.0	0	0
LINestring	1392318	20007	Noord-Brabant	N279 - Meijelseweg		P	2	92	b	1	80		80	3.80	3.60	0.0	0.00	0.0	0.00	0.000	5010.0	0	0.000	661.0	0.000	409.0	0	0
LINestring	1459812	20100	Rijkswaterstaat	Rijksweg A2	2	R	3	93	b	1	130		80	0.01	0.01	0.0	0.00	0.0	0.00	0.000	27492.0	0	0.000	2100.0	0.000	2852.0	0	0
LINestring	1465065	20100	Rijkswaterstaat	RYKSWG	2	R	7	93	b	1	130		80	0.01	0.01	0.0	0.00	0.0	0.00	0.036	31696.0	0	0.023	2304.0	0.022	3132.0	0	0
LINestring	33147	20006	Limburg	Randweg Zuid	N275	P	0	0	b	1	80		80	9.70	9.70	0.0	0.00	0.0	0.00	0.000	9164.0		0.000	1048.0	0.000	594.0	0	0
LINestring	138486	946	Nederweert	Kerkstraat		G	0	0	c	1	30		30	2.00	2.00					0.000	1619.0		0.000	61.0	0.000	10.0	0	0
LINestring	33190	20006	Limburg	Wetering	N266	P	0	0	b	1	80		80	4.90	4.90	0.0	0.00	0.0	0.00	0.000	7110.0		0.000	887.0	0.000	611.0	0	0
LINestring	1464288	20100	Rijkswaterstaat	RYKSWG	2	R	1	93	b	1	130		80	0.01	0.01	0.0	0.00	0.0	0.00	0.000	24424.0	0	0.000	1888.0	0.000	2576.0	0	0
LINestring	138579	946	Nederweert	Ospelseweg		G	0	0	e	1	50		50	4.30	4.30					0.000	4181.0		0.000	22.0	0.000	9	0	0
LINestring	139084	946	Nederweert	Waatskamp		G	0	0	b	1	80		80	3.60	3.60					0.000	697.0		0.000	66.0	0.000	28.0	0	0
LINestring	138755	946	Nederweert	Eind		G	0	0	e	1	50		50	6.70	6.70					0.000	6434.0		0.000	755.0	0.000	324.0	0	0
LINestring	138843	946	Nederweert	Houtsberg		G	0	0	e	1	50		50	5.40	5.40					0.000	4991.0		0.000	646.0	0.000	276.0	0	0
LINestring	1464769	20100	Rijkswaterstaat	Rijksweg A2	2	R	0	93	b	1	130		80	0.01	0.01	0.0	0.00	25.6	2.80	0.000	25468.0	0	0.000	2032.0	0.000	2684.0	0	0
LINestring	1391101	20007	Noord-Brabant			P	2	92	b	1	80		80	3.50	3.60	0.0	0.00	0.0	0.00	0.000	8279.0	0	0.000	934.0	0.000	736.0	0	0
LINestring	139507	946	Nederweert	Dorpstraat		G	0	0	e	1	50		50	4.40	4.40					0.000	5190.0		0.000	256.0	0.000	110.0	0	0
LINestring	33460	20006	Limburg	Randweg Zuid	N275	P	0	0	b	1	80		80	6.90	6.90	0.0	0.00	0.0	0.00	0.000	11508.0		0.000	1400.0	0.000	1092.0	0	0
LINestring	138873	946	Nederweert	Kuilstraat		G	0	0	b	1	80		80	3.00	3.00					0.000	921.0		0.000	66.0	0.000	28.0	0	0
LINestring	1073763	20100	Rijkswaterstaat	MAARHEEZE 36	2	R	5	93	b	1	130		80	0.01	0.01	45.2	3.20	7.5	2.90	0.000	2024.0	0	0.000	148.0	0.000	172.0	0	0
LINestring	138593	946	Nederweert	Ospelseweg		G	0	0	e	1	50		50	5.30	5.30					0.000	3895.0		0.000	315.0	0.000	136.0	0	0
LINestring	35209	20006	Limburg	Venloseweg	N275	P	0	0	b	1	80		80	7.30	7.30	0.0	0.00	0.0	0.00	0.000	5395.0		0.000	656.0	0.000	512.0	0	0
LINestring	138596	946	Nederweert	Eindhovensebaan		G	0	0	b	1	80		80	4.10	4.10					0.000	0.0		0.000	0	0.000	0	0	0

geomet_wkt	segment_id	overheid	overheid	stratnaam	stratnr	wegbeheer	hoogte	wegtype	snelheid	tun_factor	maxsnelh_p	max_p_dyn	maxsnelh_v	a_rand_l	a_rand_r	a_scherm_l	s_hoogte_l	a_scherm_r	s_hoogte_r	stagf_lv	int_lv	int_lv_dyn	stagf_mv	int_mv	stagf_zv	int_zv	stagf_bv	int_bv
LINestring	1465087	20100	Rijkswaterstaat	Eindhovenseweg	2	R	3	93	b	1	130		80	0.01	0.01	0.0	0.00	0.0	0.00	0.000	29544.0	0	0.000	2196.0	0.000	2904.0	0	0
LINestring	138091	946	Nederweert	Booldersdijk		G	0	0	b	1	80		80	7.40	7.40					0.000	1496.0		0.000	52.0	0.000	17.0	0	0
LINestring	138775	946	Nederweert	Nieuwstraat		G	0	0	b	1	80		80	3.70	3.70					0.000	1033.0		0.000	116.0	0.000	51.0	0	0
LINestring	139356	946	Nederweert	Deckersstraat		G	0	0	e	1	50		50	3.50	3.50					0.000	5650.0		0.000	286.0	0.000	122.0	0	0
LINestring	138508	946	Nederweert	Peelsteeg		G	0	0	b	1	80		80	4.70	4.70					0.000	1496.0		0.000	52.0	0.000	17.0	0	0
LINestring	1465126	20100	Rijkswaterstaat	RYKSWG	2	R	3	93	b	1	130		80	0.01	0.01	26.8	2.32	0.0	0.00	0.017	30072.0	0	0.011	2260.0	0.010	3068.0	0	0
LINestring	138462	946	Nederweert	Staterweg		G	0	0	e	1	50		50	8.10	8.10					0.000	5887.0		0.000	279.0	0.000	119.0	0	0
LINestring	1459830	20100	Rijkswaterstaat	RYKSWG	2	R	1	93	b	1	130		80	0.01	0.01	0.0	0.00	0.0	0.00	0.000	29848.0	0	0.000	2208.0	0.000	3016.0	0	0
LINestring	138504	946	Nederweert	Winnerstraat		G	0	0	b	1	80		80	4.80	4.80					0.000	1132.0		0.000	139.0	0.000	59.0	0	0
LINestring	138586	946	Nederweert	St. Rochusstraat		G	0	0	e	1	50		50	5.60	5.60					0.000	8402.0		0.000	97.0	0.000	26.0	0	0
LINestring	139361	946	Nederweert	Meijelsdijk		G	0	0	e	1	50		50	6.90	6.90					0.000	720.0		0.000	51.0	0.000	27.0	0	0
LINestring	33155	20006	Limburg	Rijksweg Noord	N266	P	0	0	b	1	80		80	4.00	4.00	0.0	0.00	0.0	0.00	0.000	8530.0		0.000	948.0	0.000	621.0	0	0
LINestring	139472	946	Nederweert	Dorpstraat		G	0	0	e	1	50		50	4.50	4.50					0.000	5450.0		0.000	293.0	0.000	126.0	0	0
LINestring	140170	20006	Limburg	Heythuysenweg	N279	P	0	92	b	1	80		80	3.90	3.90	0.0	0.00	0.0	0.00	0.000	7791.0		0.000	625.0	0.000	154.0	0	0
LINestring	1392321	20007	Noord-Brabant	N279 - Meijelseweg		P	2	92	b	1	80		80	8.80	6.60	0.0	0.00	0.0	0.00	0.000	5010.0	0	0.000	661.0	0.000	409.0	0	0
LINestring	34956	20006	Limburg	Venloseweg	N275	P	0	0	b	1	80		80	8.00	8.00	0.0	0.00	0.0	0.00	0.000	5395.0		0.000	656.0	0.000	512.0	0	0
LINestring	1484378	20100	Rijkswaterstaat	NEDERWEERT 39	2	R	4	93	b	1	130		80	0.01	0.01	0.0	0.00	0.0	0.00	0.000	4820.0	0	0.000	256.0	0.000	356.0	0	0
LINestring	138287	946	Nederweert	Peelsteeg		G	0	0	b	1	80		80	6.10	6.10					0.000	1496.0		0.000	52.0	0.000	17.0	0	0
LINestring	1438966	20100	Rijkswaterstaat	RYKSWG	2	R	1	93	b	1	130		80	0.01	0.01	30.8	3.79	0.0	0.00	0.033	32096.0	0	0.022	2416.0	0.020	3236.0	0	0
LINestring	1078092	20100	Rijkswaterstaat	RYKSWG	2	R	1	93	b	1	130		80	0.01	0.01	0.0	0.00	0.0	0.00	0.000	24584.0	0	0.000	1704.0	0.000	2420.0	0	0
LINestring	1464522	20100	Rijkswaterstaat	BOSHOVEN 38	2	R	3	93	b	1	130		80	0.01	0.01	0.0	0.00	0.0	0.00	0.000	1484.0	0	0.000	120.0	0.000	136.0	0	0
LINestring	36141	20006	Limburg	Venloseweg	N275	P	0	92	b	1	80		80	6.30	6.30	0.0	0.00	0.0	0.00	0.000	5395.0		0.000	656.0	0.000	512.0	0	0
LINestring	138557	1640	Leudal	Baldersstraat		G	0	92	b	1	80		80	6.00	6.00					0.000	2336.0		0.000	66.0	0.000	29.0	0	0
LINestring	138467	946	Nederweert	Lindenstraat		G	0	0	e	1	50		50	5.40	5.40					0.000	9385.0		0.000	596.0	0.000	239.0	0	0
LINestring	1464659	20100	Rijkswaterstaat	Rijksweg A2	2	R	0	93	b	1	130		80	0.01	0.01	0.0	0.00	0.0	0.00	0.000	27492.0	0	0.000	2100.0	0.000	2852.0	0	0
LINestring	1465145	20100	Rijkswaterstaat	RYKSWG	2	R	5	93	b	1	130		80	0.01	0.01	27.0	2.90	12.1	3.00	0.033	32096.0	0	0.022	2416.0	0.020	3236.0	0	0
LINestring	1464728	20100	Rijkswaterstaat	Rijksweg A2	2	R	0	93	b	1	130		80	0.01	0.01	0.0	0.00	0.0	0.00	0.000	26368.0	0	0.000	2092.0	0.000	2808.0	0	0
LINestring	138275	946	Nederweert	Molenweg		G	0	0	e	1	50		50	3.70	3.70					0.000	3896.0		0.000	171.0	0.000	57.0	0	0
LINestring	138844	946	Nederweert	Houtsberg		G	0	0	e	1	50		50	5.40	5.40					0.000	4991.0		0.000	646.0	0.000	276.0	0	0
LINestring	138589	946	Nederweert	Ospelseweg		G	0	0	e	1	50		50	5.30	5.30					0.000	3895.0		0.000	315.0	0.000	136.0	0	0
LINestring	1464757	20100	Rijkswaterstaat	Rijksweg A2	2	R	1	93	b	1	130		80	0.01	0.01	0.0	0.00	25.0	1.80	0.000	26368.0	0	0.000	2092.0	0.000	2808.0	0	0
LINestring	33140	20006	Limburg	Roermondseweg	N280	P	0	92	b	1	80		80	5.20	5.20	0.0	0.00	0.0	0.00	0.000	11626.0		0.000	1018.0	0.000	404.0	0	0
LINestring	38999	20006	Limburg	Kanaaldijk	N275	P	0	92	b	1	80		80	5.70	5.70	0.0	0.00	0.0	0.00	0.000	5514.0		0.000	802.0	0.000	602.0	0	0
LINestring	1484334	20100	Rijkswaterstaat	NEDERWEERT 39	2	R	3	93	b	1	130		80	0.01	0.01	41.7	3.46	8.6	3.96	0.000	3404.0	0	0.000	296.0	0.000	328.0	0	0
LINestring	25481	1706	Cranendonck	Randweg-Oost		G	0	92	b	1	80		80	5.20	5.20	0.0	0.00	0.0	0.00	0.000	8335.0		0.000	1043.0	0.000	274.0	0	0
LINestring	1464542	20100	Rijkswaterstaat	Rijksweg A2	2	R	1	93	b	1	130		80	0.01	0.01	0.0	0.00	0.0	0.00	0.000	25468.0	0	0.000	2032.0	0.000	2684.0	0	0
LINestring	1484365	20100	Rijkswaterstaat	Rijksweg A2	2	R	6	93	b	1	130		80	0.01	0.01	27.9	2.97	39.1	0.57	0.000	22952.0	0	0.000	1788.0	0.000	2468.0	0	0
LINestring	35828	20006	Limburg	Venloseweg	N275	P	0	92	b	1	80		80	6.30	6.30	0.0	0.00	0.0	0.00	0.000	5395.0		0.000	656.0	0.000	512.0	0	0
LINestring	1465113	20100	Rijkswaterstaat	RYKSWG	2	R	2	93	b	1	130		80	0.01	0.01	0.0	0.00	0.0	0.00	0.000	30792.0	0	0.000	2236.0	0.000	2928.0	0	0
LINestring	1465054	20100	Rijkswaterstaat	BUDEL 37	2	R	2	93	b	1	130		80	0.01	0.01	0.0	0.00	0.0	0.00	0.000	1664.0	0	0.000	72.0	0.000	72.0	0	0
LINestring	39823	20006	Limburg	Noordervaart	N275	P	0	92	b	1	80		80	4.80	4.80	0.0	0.00	0.0	0.00	0.000	5514.0		0.000	802.0	0.000	602.0	0	0

geomet_wkt	segment_id	overheid	overheid	stratnaam	stratnr	wegbeheer	hoogte	wegtype	snelheid	tun_factor	maxsnelh_p	max_p_dyn	maxsnelh_v	a_rand_l	a_rand_r	a_scherm_l	s_hoogte_l	a_scherm_r	s_hoogte_r	stagf_lv	int_lv	int_lv_dyn	stagf_mv	int_mv	stagf_zv	int_zv	stagf_bv	int_bv
LINestring	139270	946	Nederweert	Houtsberg		G	0	0	e	1	50		50	5.30	5.30					0.000	4717.0		0.000	594.0	0.000	255.0	0	0
LINestring	138865	946	Nederweert	Stad		G	0	0	c	1	30		30	2.00	2.00					0.000	273.0		0.000	7.0	0.000	3.0	0	0
LINestring	1464287	20100	Rijkswaterstaat	RYKSWG		2	R	1	93	b	1	130	80	0.01	0.01	0.0	0.00	0.0	0.00	0.000	24424.0	0	0.000	1888.0	0.000	2576.0	0	0
LINestring	1392319	20007	Noord-Brabant	N279 - Meijelseweg		P	2	92	b	1	80		80	3.70	3.60	0.0	0.00	0.0	0.00	0.000	5010.0	0	0.000	661.0	0.000	409.0	0	0
LINestring	33174	20006	Limburg	Wetering	N266	P	0	0	b	1	80		80	4.90	4.90	0.0	0.00	0.0	0.00	0.000	7110.0		0.000	887.0	0.000	611.0	0	0
LINestring	138842	946	Nederweert	Houtsberg		G	0	0	e	1	50		50	5.40	5.40					0.000	4991.0		0.000	646.0	0.000	276.0	0	0
LINestring	1464930	20100	Rijkswaterstaat	RYKSWG		2	R	1	93	b	1	130	80	0.01	0.01	0.0	0.00	0.0	0.00	0.000	32240.0	0	0.000	2560.0	0.000	3316.0	0	0
LINestring	1392354	20007	Noord-Brabant			P	2	92	b	1	80		80	5.10	4.90	0.0	0.00	0.0	0.00	0.000	8224.0	0	0.000	1026.0	0.000	791.0	0	0
LINestring	25146	1706	Cranendonck	Nieuwedijk		G	0	92	b	1	80		80	4.90	4.90	0.0	0.00	0.0	0.00	0.000	3691.0		0.000	169.0	0.000	40.0	0	0
LINestring	33186	20006	Limburg	Wetering	N266	P	0	0	b	1	80		80	4.90	4.90	0.0	0.00	0.0	0.00	0.000	7110.0		0.000	887.0	0.000	611.0	0	0
LINestring	138371	946	Nederweert	Florastraat		G	0	0	c	1	30		30	2.00	2.00					0.000	1631.0		0.000	61.0	0.000	10.0	0	0
LINestring	138396	946	Nederweert	Strateris		G	0	0	c	1	30		30	2.00	2.00					0.000	298.0		0.000	0	0.000	0	0	0
LINestring	1391715	20007	Noord-Brabant	N266 - Kanaaldijk Noord		P	1	92	b	1	80		80	5.00	5.10	0.0	0.00	0.0	0.00	0.000	8252.0	0	0.000	1048.0	0.000	853.0	0	0
LINestring	138363	946	Nederweert	Rijksweg Zuid		G	0	0	b	1	80		80	4.50	4.50					0.000	6148.0		0.000	308.0	0.000	132.0	0	0
LINestring	139437	946	Nederweert	Meijelsedijk		G	0	0	e	1	50		50	7.30	7.30					0.000	720.0		0.000	51.0	0.000	27.0	0	0
LINestring	1484339	20100	Rijkswaterstaat	Rijksweg A2		2	R	8	93	b	1	130	80	0.01	0.01	0.0	0.00	0.0	0.00	0.000	27492.0	0	0.000	2100.0	0.000	2852.0	0	0
LINestring	138722	1640	Leudal	Baldersstraat		G	0	92	b	1	80		80	5.90	5.90					0.000	2786.0		0.000	74.0	0.000	32.0	0	0
LINestring	1076433	20100	Rijkswaterstaat	Rijksweg A2		2	R	1	93	b	1	130	80	0.01	0.01	0.0	0.00	0.0	0.00	0.000	27780.0	0	0.000	2044.0	0.000	2824.0	0	0
LINestring	1366216	20100	Rijkswaterstaat	Rijksweg A2		2	R	0	93	b	1	130	80	0.01	0.01	0.0	0.00	0.0	0.00	0.000	27780.0	0	0.000	2044.0	0.000	2824.0	0	0
LINestring	33182	20006	Limburg	Wetering	N266	P	0	0	b	1	80		80	4.90	4.90	0.0	0.00	0.0	0.00	0.000	7110.0		0.000	887.0	0.000	611.0	0	0
LINestring	139506	946	Nederweert	Dorpstraat		G	0	0	e	1	50		50	3.60	3.60					0.000	4941.0		0.000	256.0	0.000	110.0	0	0
LINestring	1073791	20100	Rijkswaterstaat	MAARHEEZE 36		2	R	5	93	b	1	130	80	0.01	0.01	7.9	2.93	35.7	2.83	0.000	2340.0	0	0.000	108.0	0.000	96.0	0	0
LINestring	138485	946	Nederweert	Kerkstraat		G	0	0	c	1	30		30	2.00	2.00					0.000	1831.0		0.000	68.0	0.000	13.0	0	0
LINestring	38365	20006	Limburg	Venloseweg	N275	P	0	92	b	1	80		80	5.80	5.80	0.0	0.00	0.0	0.00	0.000	5395.0		0.000	656.0	0.000	512.0	0	0
LINestring	138677	946	Nederweert	Klaarstraat		G	0	0	b	1	80		80	4.20	4.20					0.000	5663.0		0.000	712.0	0.000	305.0	0	0
LINestring	138283	946	Nederweert	Molenweg		G	0	0	b	1	60		60	4.80	4.80					0.000	5043.0		0.000	177.0	0.000	61.0	0	0
LINestring	1464771	20100	Rijkswaterstaat	Rijksweg A2		2	R	0	93	b	1	130	80	0.01	0.01	0.0	0.00	10.0	2.70	0.000	26368.0	0	0.000	2092.0	0.000	2808.0	0	0
LINestring	138583	946	Nederweert	Hulsenweg		G	0	0	e	1	50		50	4.00	4.00					0.000	1943.0		0.000	149.0	0.000	48.0	0	0
LINestring	1464722	20100	Rijkswaterstaat	Rijksweg A2		2	R	0	93	b	1	130	80	0.01	0.01	0.0	0.00	0.0	0.00	0.000	26368.0	0	0.000	2092.0	0.000	2808.0	0	0
LINestring	1464476	20100	Rijkswaterstaat	Eindhovenseweg		2	R	2	93	b	1	130	80	0.01	0.01	0.0	0.00	0.0	0.00	0.000	29544.0	0	0.000	2196.0	0.000	2904.0	0	0
LINestring	1464276	20100	Rijkswaterstaat	RYKSWG		2	R	2	93	b	1	130	80	0.01	0.01	0.0	0.00	0.0	0.00	0.000	24424.0	0	0.000	1888.0	0.000	2576.0	0	0
LINestring	138470	946	Nederweert	Geenestraat		G	0	0	e	1	50		50	13.00	13.00					0.000	6647.0		0.000	369.0	0.000	142.0	0	0
LINestring	36750	20006	Limburg	Venloseweg	N275	P	0	92	b	1	80		80	5.70	5.70	0.0	0.00	0.0	0.00	0.000	5395.0		0.000	656.0	0.000	512.0	0	0
LINestring	1077751	20100	Rijkswaterstaat	RYKSWG		2	R	1	93	b	1	130	80	0.01	0.01	0.0	0.00	0.0	0.00	0.000	24584.0	0	0.000	1704.0	0.000	2420.0	0	0
LINestring	26519	1706	Cranendonck	Rijksweg		G	0	92	b	1	80		80	6.70	6.70	0.0	0.00	0.0	0.00	0.000	6116.0		0.000	641.0	0.000	158.0	0	0
LINestring	1464473	20100	Rijkswaterstaat	BOSHOVEN 38		2	R	2	93	b	1	130	80	0.01	0.01	0.0	0.00	0.0	0.00	0.000	4560.0	0	0.000	240.0	0.000	256.0	0	0
LINestring	138499	946	Nederweert	Mgr Kreyelmansstraat		G	0	0	c	1	30		30	2.00	2.00					0.000	124.0		0.000	7.0	0.000	3.0	0	0
LINestring	139368	743	Asten	Meijelseweg		G	0	92	b	1	80		80	6.40	6.40	0.0	0.00	0.0	0.00	0.000	1074.0	0	0.000	48.0	0.000	5.0	0	0
LINestring	38995	20006	Limburg	Kanaaldijk	N275	P	0	92	b	1	80		80	5.70	5.70	0.0	0.00	0.0	0.00	0.000	5514.0		0.000	802.0	0.000	602.0	0	0
LINestring	138973	946	Nederweert	Onze Lieve Vrouwestraat		G	0	0	e	1	50		50	6.00	6.00					0.000	5725.0		0.000	264.0	0.000	113.0	0	0
LINestring	139436	946	Nederweert	Meijelsedijk		G	0	0	e	1	50		50	7.00	7.00					0.000	720.0		0.000	51.0	0.000	27.0	0	0

geomet_wkt	segment_id	overheid	overheid	stratnaam	stratnr	wegbeheer	hoogte	wegtype	snelheid	tun_factor	maxsnelh_p	max_p_dyn	maxsnelh_v	a_rand_l	a_rand_r	a_scherm_l	s_hoogte_l	a_scherm_r	s_hoogte_r	stagf_lv	int_lv	int_lv_dyn	stagf_mv	int_mv	stagf_zv	int_zv	stagf_bv	int_bv
LINestring	139278	946	Nederweert	Meijelsedijk		G	0	0	e	1	50		50	3.80	3.80					0.000	4916.0		0.000	308.0	0.000	132.0	0	0
LINestring	138082	946	Nederweert	Booldersdijk		G	0	0	b	1	80		80	9.80	9.80					0.000	1496.0		0.000	52.0	0.000	17.0	0	0
LINestring	1465136	20100	Rijkswaterstaat	RYKSWG		2	R	1	93	b	1	130		80	0.01	0.01	0.0	0.00	0.0	0.033	32096.0	0	0.022	2416.0	0.020	3236.0	0	0
LINestring	138762	946	Nederweert	Hoofstraat		G	0	0	b	1	80		80	4.30	4.30					0.000	5774.0		0.000	726.0	0.000	311.0	0	0
LINestring	1464523	20100	Rijkswaterstaat	Rijksweg A2		2	R	1	93	b	1	130		80	0.01	0.01	0.0	0.00	0.0	0.000	24316.0	0	0.000	1912.0	0.000	2600.0	0	0
LINestring	138381	946	Nederweert	Burg Greijmansstraat		G	0	0	e	1	50		50	3.70	3.70					0.000	4532.0		0.000	230.0	0.000	83.0	0	0
LINestring	138573	946	Nederweert	Hulsenweg		G	0	0	e	1	50		50	4.90	4.90					0.000	1943.0		0.000	149.0	0.000	48.0	0	0
LINestring	33189	20006	Limburg	Wetering	N266	P	0	0	b	1	80		80	4.90	4.90	0.0	0.00	0.0	0.00	0.000	7110.0		0.000	887.0	0.000	611.0	0	0
LINestring	38366	20006	Limburg	Venloseweg	N275	P	0	92	b	1	80		80	5.80	5.80	0.0	0.00	0.0	0.00	0.000	5395.0		0.000	656.0	0.000	512.0	0	0
LINestring	1465048	20100	Rijkswaterstaat	RYKSWG		2	R	7	93	b	1	130		80	0.01	0.01	0.0	0.00	0.0	0.000	30792.0	0	0.000	2236.0	0.000	2928.0	0	0
LINestring	1467493	20100	Rijkswaterstaat	KELPEN 40		2	R	1	93	b	1	130		80	0.01	0.01	0.0	0.00	0.0	0.000	2292.0	0	0.000	160.0	0.000	108.0	0	0
LINestring	35204	20006	Limburg	Rijksweg Zuid	N280	P	0	92	b	1	80		80	3.40	3.40	0.0	0.00	0.0	0.00	0.000	14303.0		0.000	1149.0	0.000	985.0	0	0
LINestring	1392326	20007	Noord-Brabant	N279 - PROV WG		P	1	92	b	1	80		80	3.60	3.70	0.0	0.00	0.0	0.00	0.000	5045.0	0	0.000	630.0	0.000	423.0	0	0
LINestring	1464481	20100	Rijkswaterstaat	RYKSWG		2	R	5	93	b	1	130		80	0.01	0.01	0.0	0.00	0.0	0.000	30792.0	0	0.000	2236.0	0.000	2928.0	0	0
LINestring	25151	1706	Cranendonck	Nieuwedijk		G	0	92	b	1	80		80	4.90	4.90	0.0	0.00	0.0	0.00	0.000	3691.0		0.000	169.0	0.000	40.0	0	0
LINestring	140171	20006	Limburg	Heythuysenweg	N279	P	0	92	b	1	80		80	3.90	3.90	0.0	0.00	0.0	0.00	0.000	7791.0		0.000	625.0	0.000	154.0	0	0
LINestring	32847	20006	Limburg	Randweg Zuid	N275	P	0	0	b	1	80		80	3.60	3.60	0.0	0.00	0.0	0.00	0.000	9874.0		0.000	1079.0	0.000	599.0	0	0
LINestring	1464739	20100	Rijkswaterstaat	Rijksweg A2		2	R	1	93	b	1	130		80	0.01	0.01	0.0	0.00	0.0	0.000	26368.0	0	0.000	2092.0	0.000	2808.0	0	0
LINestring	138940	1640	Leudal	Baldersstraat		G	0	92	b	1	80		80	5.70	5.70					0.000	2786.0		0.000	74.0	0.000	32.0	0	0
LINestring	26513	1706	Cranendonck	Randweg-Oost		G	0	92	b	1	80		80	3.70	3.70	0.0	0.00	0.0	0.00	0.000	8745.0		0.000	1065.0	0.000	292.0	0	0
LINestring	39264	20006	Limburg	PROV WG	N280	P	0	92	b	1	80		80	4.00	4.00	0.0	0.00	0.0	0.00	0.000	15733.0		0.000	1264.0	0.000	1084.0	0	0
LINestring	138479	946	Nederweert	Kerkstraat		G	0	0	c	1	30		30	2.00	2.00					0.000	1420.0		0.000	61.0	0.000	10.0	0	0
LINestring	1073984	20100	Rijkswaterstaat	RYKSWG		2	R	2	93	b	1	130		80	0.01	0.01	0.0	0.00	0.0	0.000	30864.0	0	0.000	2512.0	0.000	3264.0	0	0
LINestring	139633	1640	Leudal	Leveroyseweg		G	0	92	b	1	80		80	4.70	4.70					0.000	5024.0		0.000	262.0	0.000	112.0	0	0
LINestring	139276	946	Nederweert	Meijelsedijk		G	0	0	e	1	50		50	3.80	3.80					0.000	4916.0		0.000	308.0	0.000	132.0	0	0
LINestring	139355	946	Nederweert	Deckersstraat		G	0	0	e	1	50		50	3.00	3.00					0.000	5650.0		0.000	286.0	0.000	122.0	0	0
LINestring	33971	20006	Limburg	Venloseweg	N275	P	0	0	b	1	80		80	7.10	7.10	0.0	0.00	0.0	0.00	0.000	5170.0		0.000	629.0	0.000	491.0	0	0
LINestring	137782	946	Nederweert	Booldersdijk		G	0	0	b	1	80		80	5.00	5.00					0.000	1496.0		0.000	52.0	0.000	17.0	0	0
LINestring	139360	946	Nederweert	Meijelsedijk		G	0	0	e	1	50		50	5.70	5.70					0.000	720.0		0.000	51.0	0.000	27.0	0	0
LINestring	139078	946	Nederweert	Houtsberg		G	0	0	e	1	50		50	5.00	5.00					0.000	4779.0		0.000	594.0	0.000	255.0	0	0
LINestring	139092	946	Nederweert	Meijelsedijk		G	0	0	e	1	50		50	5.50	5.50					0.000	5153.0		0.000	315.0	0.000	135.0	0	0
LINestring	1465114	20100	Rijkswaterstaat	RYKSWG		2	R	2	93	b	1	130		80	0.01	0.01	0.0	0.00	0.0	0.036	31696.0	0	0.023	2304.0	0.022	3132.0	0	0
LINestring	138947	946	Nederweert	Houtsberg		G	0	0	e	1	50		50	5.10	5.10					0.000	4779.0		0.000	594.0	0.000	255.0	0	0
LINestring	1075879	20100	Rijkswaterstaat	Rijksweg A2		2	R	1	93	b	1	130		80	0.01	0.01	0.0	0.00	0.0	0.000	27780.0	0	0.000	2044.0	0.000	2824.0	0	0
LINestring	1074525	20100	Rijkswaterstaat	BOSHOVEN 38		2	R	1	93	b	1	130		80	0.01	0.01	0.0	0.00	0.0	0.000	1484.0	0	0.000	120.0	0.000	136.0	0	0
LINestring	37412	20006	Limburg	Venloseweg	N275	P	0	92	b	1	80		80	6.50	6.50	0.0	0.00	0.0	0.00	0.000	5395.0		0.000	656.0	0.000	512.0	0	0
LINestring	137767	946	Nederweert	Booldersdijk		G	0	0	b	1	80		80	6.50	6.50					0.000	1496.0		0.000	52.0	0.000	17.0	0	0
LINestring	138670	946	Nederweert	Budschop		G	0	0	b	1	80		80	4.30	4.40					0.000	199.0		0.000	14.0	0.000	6.0	0	0
LINestring	1464933	20100	Rijkswaterstaat	RYKSWG		2	R	2	93	b	1	130		80	0.01	0.01	9.3	2.20	0.0	0.000	32240.0	0	0.000	2560.0	0.000	3316.0	0	0
LINestring	1388786	20007	Noord-Brabant			P	0	92	b	1	80		80	4.60	4.70	0.0	0.00	0.0	0.00	0.000	8224.0	0	0.000	1026.0	0.000	791.0	0	0
LINestring	34324	20006	Limburg	Venloseweg	N275	P	0	92	b	1	80		80	6.80	6.80	0.0	0.00	0.0	0.00	0.000	5170.0		0.000	629.0	0.000	491.0	0	0

geomet_wkt	segment_id	overheid	overheid	stratnaam	stratnr	wegbeheer	hoogte	wegtype	snelheid	tun_factor	maxsnelh_p	max_p_dyn	maxsnelh_v	a_rand_l	a_rand_r	a_scherm_l	s_hoogte_l	a_scherm_r	s_hoogte_r	stagf_lw	int_lw	int_lw_dyn	stagf_mv	int_mv	stagf_zv	int_zv	stagf_bv	int_bv
LINestring	1484308	20100	Rijkswaterstaat	Rijksweg A2	2	R	2	93	b	1	130		80	0.01	0.01	30.9	3.19	13.3	3.79	0.000	26368.0	0	0.000	2092.0	0.000	2808.0	0	0
LINestring	33173	20006	Limburg	Wetering	N266	P	0	0	b	1	80		80	4.90	4.90	0.0	0.00	0.0	0.00	0.000	7110.0		0.000	887.0	0.000	611.0	0	0
LINestring	1484312	20100	Rijkswaterstaat	Rijksweg A2	2	R	7	93	b	1	130		80	0.01	0.01	0.0	0.00	0.0	0.00	0.000	22952.0	0	0.000	1788.0	0.000	2468.0	0	0
LINestring	138471	946	Nederweert	Lindenstraat		G	0	0	e	1	50		50	6.50	6.50					0.000	9833.0		0.000	604.0	0.000	243.0	0	0
LINestring	138669	946	Nederweert	Budschop		G	0	0	b	1	80		80	4.50	4.00					0.000	199.0		0.000	14.0	0.000	6.0	0	0
LINestring	139268	946	Nederweert	Houtsberg		G	0	0	e	1	50		50	4.60	4.60					0.000	4717.0		0.000	594.0	0.000	255.0	0	0
LINestring	139552	946	Nederweert	Kerkstraat		G	0	0	e	1	50		50	4.00	4.00					0.000	4878.0		0.000	249.0	0.000	107.0	0	0
LINestring	139363	946	Nederweert	Meijelsedijk		G	0	0	e	1	50		50	6.70	6.70					0.000	720.0		0.000	51.0	0.000	27.0	0	0
LINestring	1459851	20100	Rijkswaterstaat	Rijksweg A2	2	R	2	93	b	1	130		80	0.01	0.01	0.0	0.00	0.0	0.00	0.000	27780.0	0	0.000	2044.0	0.000	2824.0	0	0
LINestring	34957	20006	Limburg	Venloseweg	N275	P	0	0	b	1	80		80	8.00	8.00	0.0	0.00	0.0	0.00	0.000	5395.0		0.000	656.0	0.000	512.0	0	0
LINestring	1464760	20100	Rijkswaterstaat	Rijksweg A2	2	R	0	93	b	1	130		80	0.01	0.01	0.0	0.00	0.0	0.00	0.000	27492.0	0	0.000	2100.0	0.000	2852.0	0	0
LINestring	25487	1706	Cranendonck	Nieuwedijk		G	0	92	b	1	60		60	5.50	5.50	0.0	0.00	0.0	0.00	0.000	4042.0		0.000	189.0	0.000	46.0	0	0
LINestring	25140	1706	Cranendonck	Nieuwedijk		G	0	92	b	1	80		80	4.90	4.90	0.0	0.00	0.0	0.00	0.000	3691.0		0.000	169.0	0.000	40.0	0	0
LINestring	1467520	20100	Rijkswaterstaat	RYKSWG	2	R	2	93	b	1	130		80	0.01	0.01	0.0	0.00	0.0	0.00	0.000	24424.0	0	0.000	1888.0	0.000	2576.0	0	0
LINestring	138666	946	Nederweert	Budschop		G	0	0	c	1	30		30	2.00	2.00					0.000	99.0		0.000	0	0.000	0	0	0
LINestring	1467482	20100	Rijkswaterstaat	RYKSWG	2	R	1	93	b	1	130		80	0.01	0.01	0.0	0.00	0.0	0.00	0.000	22128.0	0	0.000	1720.0	0.000	2468.0	0	0
LINestring	137772	946	Nederweert	Booldersdijk		G	0	0	b	1	80		80	6.50	6.50					0.000	1496.0		0.000	52.0	0.000	17.0	0	0
LINestring	40295	20006	Limburg	Noordervaart	N275	P	0	92	b	1	80		80	5.90	5.90	0.0	0.00	0.0	0.00	0.000	5514.0		0.000	802.0	0.000	602.0	0	0
LINestring	1484370	20100	Rijkswaterstaat	Rijksweg A2	2	R	8	93	b	1	130		80	0.01	0.01	0.0	0.00	0.0	0.00	0.000	27492.0	0	0.000	2100.0	0.000	2852.0	0	0
LINestring	38993	20006	Limburg	Kanaaldijk	N275	P	0	92	b	1	80		80	5.70	5.70	0.0	0.00	0.0	0.00	0.000	5514.0		0.000	802.0	0.000	602.0	0	0
LINestring	139083	946	Nederweert	Waatskamp		G	0	0	b	1	80		80	3.60	3.60					0.000	697.0		0.000	66.0	0.000	28.0	0	0
LINestring	138478	946	Nederweert	Kerkstraat		G	0	0	c	1	30		30	2.00	2.00					0.000	1619.0		0.000	61.0	0.000	10.0	0	0
LINestring	35208	20006	Limburg	Venloseweg	N275	P	0	0	b	1	80		80	7.30	7.30	0.0	0.00	0.0	0.00	0.000	5395.0		0.000	656.0	0.000	512.0	0	0
LINestring	33461	20006	Limburg	Rijksweg Zuid	N266	P	0	0	e	1	80		80	4.30	4.30	0.0	0.00	0.0	0.00	0.000	6855.0		0.000	855.0	0.000	589.0	0	0
LINestring	138190	946	Nederweert	Booldersdijk		G	0	0	b	1	80		80	7.90	7.90					0.000	1496.0		0.000	52.0	0.000	17.0	0	0
LINestring	1465051	20100	Rijkswaterstaat	BUDEL 37	2	R	4	93	b	1	130		80	0.01	0.01	0.0	0.00	0.0	0.00	0.000	1664.0	0	0.000	72.0	0.000	72.0	0	0
LINestring	1073541	20100	Rijkswaterstaat	RYKSWG	2	R	1	93	b	1	130		80	0.01	0.01	0.0	0.00	0.0	0.00	0.000	32240.0	0	0.000	2560.0	0.000	3316.0	0	0
LINestring	138756	946	Nederweert	Eind		G	0	0	e	1	50		50	6.70	6.70					0.000	6434.0		0.000	755.0	0.000	324.0	0	0
LINestring	33970	20006	Limburg	Venloseweg	N275	P	0	0	b	1	80		80	6.80	6.80	0.0	0.00	0.0	0.00	0.000	5170.0		0.000	629.0	0.000	491.0	0	0
LINestring	39515	20006	Limburg	Noordervaart	N275	P	0	92	b	1	80		80	5.00	5.00	0.0	0.00	0.0	0.00	0.000	5514.0		0.000	802.0	0.000	602.0	0	0
LINestring	139328	743	Asten	Meijelseweg		G	0	92	b	1	60		60	8.10	8.10	0.0	0.00	0.0	0.00	0.000	1074.0	0	0.000	48.0	0.000	5.0	0	0
LINestring	1467547	20100	Rijkswaterstaat	KELPEN 40	2	R	3	93	b	1	130		80	0.01	0.01	0.0	0.00	0.0	0.00	0.000	1920.0	0	0.000	72.0	0.000	80.0	0	0
LINestring	138729	1640	Leudal	Baldersstraat		G	0	92	b	1	80		80	5.90	5.90					0.000	2786.0		0.000	74.0	0.000	32.0	0	0
LINestring	1484369	20100	Rijkswaterstaat	NEDERWEERT 39	2	R	1	93	b	1	130		80	0.01	0.01	0.0	0.00	0.0	0.00	0.000	3036.0	0	0.000	276.0	0.000	204.0	0	0
LINestring	33156	20006	Limburg	Rijksweg Noord	N266	P	0	0	b	1	80		80	4.00	4.00	0.0	0.00	0.0	0.00	0.000	8530.0		0.000	948.0	0.000	621.0	0	0
LINestring	1484385	20100	Rijkswaterstaat	NEDERWEERT 39	2	R	5	93	b	1	130		80	0.01	0.01	0.0	0.00	0.0	0.00	0.000	4820.0	0	0.000	256.0	0.000	356.0	0	0
LINestring	1465071	20100	Rijkswaterstaat	RYKSWG	2	R	4	93	b	1	130		80	0.01	0.01	0.0	0.00	0.0	0.00	0.036	31696.0	0	0.023	2304.0	0.022	3132.0	0	0
LINestring	139352	946	Nederweert	Kelperweg		G	0	0	b	1	80		80	3.90	3.90					0.000	3934.0		0.000	462.0	0.000	198.0	0	0
LINestring	1484380	20100	Rijkswaterstaat	Rijksweg A2	2	R	7	93	b	1	130		80	0.01	0.01	0.0	0.00	0.0	0.00	0.000	22428.0	0	0.000	1756.0	0.000	2480.0	0	0
LINestring	139204	946	Nederweert	Meijelsedijk		G	0	0	e	1	50		50	6.00	6.00					0.000	4990.0		0.000	308.0	0.000	132.0	0	0
LINestring	138856	946	Nederweert	Lemmenhoek		G	0	0	c	1	30		30	2.00	2.00					0.000	12.0		0.000	0	0.000	0	0	0

geomet_wkt	segment_id	overheid	overheid	stratnaam	stratnr	wegbeheer	hoogte	wegtype	snelheid	tun_factor	maxsnelh_p	max_p_dyn	maxsnelh_v	a_rand_l	a_rand_r	a_scherm_l	s_hoogte_l	a_scherm_r	s_hoogte_r	stagf_lv	int_lv	int_lv_dyn	stagf_mv	int_mv	stagf_zv	int_zv	stagf_bv	int_bv	
LINestring	138505	946	Nederweert	Winnerstraat		G	0	0	b	1	80		80	4.20	4.20					0.000	1132.0		0.000	139.0	0.000	59.0	0	0	
LINestring	1464275	20100	Rijkswaterstaat	RYKSWG		2	R	2	93	b	1	130		80	0.01	0.01	0.0	0.00	0.0	0.00	0.000	24424.0	0	0.000	1888.0	0.000	2576.0	0	0
LINestring	1464720	20100	Rijkswaterstaat	Rijksweg A2		2	R	0	93	b	1	130		80	0.01	0.01	0.0	0.00	0.0	0.00	0.000	26368.0	0	0.000	2092.0	0.000	2808.0	0	0
LINestring	1459845	20100	Rijkswaterstaat	Rijksweg A2		2	R	0	93	b	1	130		80	0.01	0.01	0.0	0.00	0.0	0.00	0.000	27492.0	0	0.000	2100.0	0.000	2852.0	0	0
LINestring	1465093	20100	Rijkswaterstaat	Eindhovenseweg		2	R	2	93	b	1	130		80	0.01	0.01	0.0	0.00	0.0	0.00	0.000	28876.0	0	0.000	2152.0	0.000	2844.0	0	0
LINestring	1464472	20100	Rijkswaterstaat	Rijksweg A2		2	R	2	93	b	1	130		80	0.01	0.01	0.0	0.00	0.0	0.00	0.000	24316.0	0	0.000	1912.0	0.000	2600.0	0	0
LINestring	138676	946	Nederweert	Klaarstraat		G	0	0	b	1	80		80	4.10	4.10					0.000	5663.0		0.000	712.0	0.000	305.0	0	0	
LINestring	1392137	20007	Noord-Brabant	N279 - PROV WG		P	1	92	b	1	80		80	3.80	3.50	0.0	0.00	0.0	0.00	0.000	5045.0	0	0.000	630.0	0.000	423.0	0	0	
LINestring	138845	946	Nederweert	Eind		G	0	0	e	1	50		50	5.40	5.40					0.000	4991.0		0.000	646.0	0.000	276.0	0	0	
LINestring	1467519	20100	Rijkswaterstaat	RYKSWG		2	R	2	93	b	1	130		80	0.01	0.01	0.0	0.00	0.0	0.00	0.000	24424.0	0	0.000	1888.0	0.000	2576.0	0	0
LINestring	1465139	20100	Rijkswaterstaat	RYKSWG		2	R	2	93	b	1	130		80	0.01	0.01	15.0	3.49	0.0	0.00	0.000	30864.0	0	0.000	2512.0	0.000	3264.0	0	0
LINestring	1366182	20100	Rijkswaterstaat	KELPEN 40		2	R	7	93	b	1	130		80	0.01	0.01	0.0	0.00	0.0	0.00	0.000	5120.0	0	0.000	420.0	0.000	496.0	0	0
LINestring	1075860	20100	Rijkswaterstaat	Rijksweg A2		2	R	1	93	b	1	130		80	0.01	0.01	0.0	0.00	0.0	0.00	0.000	27780.0	0	0.000	2044.0	0.000	2824.0	0	0
LINestring	138374	946	Nederweert	Geenestraat		G	0	0	c	1	30		30	2.00	2.00					0.000	3225.0		0.000	303.0	0.000	113.0	0	0	
LINestring	25145	1706	Cranendonck	Nieuwedijk		G	0	92	b	1	80		80	4.90	4.90	0.0	0.00	0.0	0.00	0.000	3691.0		0.000	169.0	0.000	40.0	0	0	
LINestring	138774	946	Nederweert	Nieuwstraat		G	0	0	b	1	80		80	3.50	3.50					0.000	1033.0		0.000	116.0	0.000	51.0	0	0	
LINestring	37421	20006	Limburg	Venloseweg	N275	P	0	92	b	1	80		80	6.50	6.50	0.0	0.00	0.0	0.00	0.000	5395.0		0.000	656.0	0.000	512.0	0	0	
LINestring	1484399	20100	Rijkswaterstaat	Rijksweg A2		2	R	7	93	b	1	130		80	0.01	0.01	0.0	0.00	0.0	0.00	0.000	27492.0	0	0.000	2100.0	0.000	2852.0	0	0
LINestring	1465123	20100	Rijkswaterstaat	RYKSWG		2	R	5	93	b	1	130		80	0.01	0.01	13.9	2.84	30.2	2.74	0.000	28512.0	0	0.000	2404.0	0.000	3160.0	0	0
LINestring	1464931	20100	Rijkswaterstaat	RYKSWG		2	R	2	93	b	1	130		80	0.01	0.01	24.2	2.29	0.0	0.00	0.085	32940.0	0	0.055	2368.0	0.049	3180.0	0	0
LINestring	35825	20006	Limburg	Venloseweg	N275	P	0	92	b	1	80		80	6.30	6.30	0.0	0.00	0.0	0.00	0.000	5395.0		0.000	656.0	0.000	512.0	0	0	
LINestring	33148	20006	Limburg	Randweg Zuid	N275	P	0	0	b	1	80		80	9.70	9.70	0.0	0.00	0.0	0.00	0.000	9164.0		0.000	1048.0	0.000	594.0	0	0	
LINestring	33172	20006	Limburg	Wetering	N266	P	0	0	b	1	80		80	4.90	4.90	0.0	0.00	0.0	0.00	0.000	7110.0		0.000	887.0	0.000	611.0	0	0	
LINestring	137780	946	Nederweert	Booldersdijk		G	0	0	b	1	80		80	6.50	6.50					0.000	1496.0		0.000	52.0	0.000	17.0	0	0	
LINestring	1464665	20100	Rijkswaterstaat	Rijksweg A2		2	R	0	93	b	1	130		80	0.01	0.01	0.0	0.00	0.0	0.00	0.000	27492.0	0	0.000	2100.0	0.000	2852.0	0	0
LINestring	1073766	20100	Rijkswaterstaat	MAARHEEZE 36		2	R	2	93	b	1	130		80	0.01	0.01	0.0	0.00	43.0	5.95	0.000	2340.0	0	0.000	108.0	0.000	96.0	0	0
LINestring	1464725	20100	Rijkswaterstaat	Rijksweg A2		2	R	0	93	b	1	130		80	0.01	0.01	0.0	0.00	0.0	0.00	0.000	26368.0	0	0.000	2092.0	0.000	2808.0	0	0
LINestring	139272	946	Nederweert	Houtsberg		G	0	0	e	1	50		50	3.40	3.40					0.000	4717.0		0.000	594.0	0.000	255.0	0	0	
LINestring	32841	20006	Limburg	Randweg Zuid	N275	P	0	0	b	1	80		80	3.60	3.60	0.0	0.00	0.0	0.00	0.000	9874.0		0.000	1079.0	0.000	599.0	0	0	
LINestring	1465073	20100	Rijkswaterstaat	Eindhovenseweg		2	R	1	93	b	1	130		80	0.01	0.01	0.0	0.00	0.0	0.00	0.000	29544.0	0	0.000	2196.0	0.000	2904.0	0	0
LINestring	36147	20006	Limburg	Venloseweg	N275	P	0	92	b	1	80		80	6.30	6.30	0.0	0.00	0.0	0.00	0.000	5395.0		0.000	656.0	0.000	512.0	0	0	
LINestring	1464655	20100	Rijkswaterstaat	Rijksweg A2		2	R	0	93	b	1	130		80	0.01	0.01	0.0	0.00	0.0	0.00	0.000	27492.0	0	0.000	2100.0	0.000	2852.0	0	0
LINestring	36148	20006	Limburg	Venloseweg	N275	P	0	92	b	1	80		80	6.30	6.30	0.0	0.00	0.0	0.00	0.000	5395.0		0.000	656.0	0.000	512.0	0	0	
LINestring	25482	1706	Cranendonck	Randweg-Oost		G	0	92	b	1	80		80	5.20	5.20	0.0	0.00	0.0	0.00	0.000	8335.0		0.000	1043.0	0.000	274.0	0	0	
LINestring	1365908	20100	Rijkswaterstaat	MAARHEEZE 36		2	R	5	93	b	1	130		80	0.01	0.01	6.1	2.92	20.5	3.02	0.000	2340.0	0	0.000	108.0	0.000	96.0	0	0
LINestring	1467495	20100	Rijkswaterstaat	RYKSWG		2	R	1	93	b	1	130		80	0.01	0.01	0.0	0.00	0.0	0.00	0.000	24584.0	0	0.000	1704.0	0.000	2420.0	0	0
LINestring	139559	946	Nederweert	Dorpstraat		G	0	0	e	1	50		50	4.50	4.50					0.000	5364.0		0.000	256.0	0.000	110.0	0	0	
LINestring	139091	946	Nederweert	Vlut		G	0	0	c	1	30		30	2.00	2.00					0.000	187.0		0.000	0	0.000	0	0	0	
LINestring	1464511	20100	Rijkswaterstaat	BOSHOFEN 38		2	R	5	93	b	1	130		80	0.01	0.01	0.0	0.00	0.0	0.00	0.000	4560.0	0	0.000	240.0	0.000	256.0	0	0
LINestring	1465081	20100	Rijkswaterstaat	Eindhovenseweg		2	R	1	93	b	1	130		80	0.01	0.01	0.0	0.00	0.0	0.00	0.000	29544.0	0	0.000	2196.0	0.000	2904.0	0	0
LINestring	138369	946	Nederweert	Randweg West		G	0	0	b	1	80		80	8.70	8.70					0.000	6123.0		0.000	315.0	0.000	135.0	0	0	

geomet_wkt	segment_id	overheid	overheid	stratnaam	stratnr	wegbeheer	hoogte	wegtype	snelheid	tun_factor	maxsnelh_p	max_p_dyn	maxsnelh_v	a_rand_l	a_rand_r	a_scherm_l	s_hoogte_l	a_scherm_r	s_hoogte_r	stagf_lv	int_lv	int_lv_dyn	stagf_mv	int_mv	stagf_zv	int_zv	stagf_bv	int_bv	
LINestring	139557	946	Nederweert	Kerkstraat		G	0	0	e	1	50		50	4.70	4.70					0.000	4654.0		0.000	249.0	0.000	107.0	0	0	
LINestring	138939	1640	Leudal	Baldersstraat		G	0	92	b	1	80		80	5.70	5.70					0.000	2786.0		0.000	74.0	0.000	32.0	0	0	
LINestring	38992	20006	Limburg	Kanaaldijk	N275	P	0	92	b	1	80		80	5.70	5.70	0.0	0.00	0.0	0.00	0.000	5514.0		0.000	802.0	0.000	602.0	0	0	
LINestring	32846	20006	Limburg	Randweg Zuid	N275	P	0	0	b	1	80		80	3.60	3.60	0.0	0.00	0.0	0.00	0.000	9874.0		0.000	1079.0	0.000	599.0	0	0	
LINestring	138284	946	Nederweert	Peelsteeg		G	0	0	b	1	80		80	5.80	5.80					0.000	1496.0		0.000	52.0	0.000	17.0	0	0	
LINestring	1075804	20100	Rijkswaterstaat	Rijksweg A2		2	R	2	93	b	1	130		80	0.01	0.01	0.0	0.00	0.0	0.00	0.000	27780.0	0	0.000	2044.0	0.000	2824.0	0	0
LINestring	33183	20006	Limburg	Wetering	N266	P	0	0	b	1	80		80	4.90	4.90	0.0	0.00	0.0	0.00	0.000	7110.0		0.000	887.0	0.000	611.0	0	0	
LINestring	25150	1706	Cranendonck	Nieuwedijk		G	0	92	b	1	80		80	4.90	4.90	0.0	0.00	0.0	0.00	0.000	3691.0		0.000	169.0	0.000	40.0	0	0	
LINestring	32551	20006	Limburg	Randweg Zuid	N275	P	0	0	b	1	80		80	4.00	3.80	0.0	0.00	0.0	0.00	0.000	9874.0		0.000	1079.0	0.000	599.0	0	0	
LINestring	139470	946	Nederweert	Dorpstraat		G	0	0	e	1	50		50	4.20	4.20					0.000	5450.0		0.000	293.0	0.000	126.0	0	0	
LINestring	1074523	20100	Rijkswaterstaat	BOSHOVEN 38		2	R	1	93	b	1	130		80	0.01	0.01	0.0	0.00	0.0	0.00	0.000	1152.0	0	0.000	112.0	0.000	108.0	0	0
LINestring	1465117	20100	Rijkswaterstaat	RYKSWG		2	R	1	93	b	1	130		80	0.01	0.01	0.0	0.00	0.0	0.00	0.000	29132.0	0	0.000	2164.0	0.000	2864.0	0	0
LINestring	1076596	20100	Rijkswaterstaat	Rijksweg A2		2	R	1	93	b	1	130		80	0.01	0.01	0.0	0.00	0.0	0.00	0.000	27780.0	0	0.000	2044.0	0.000	2824.0	0	0
LINestring	138841	946	Nederweert	Houtsberg		G	0	0	e	1	50		50	5.40	5.40					0.000	4991.0		0.000	646.0	0.000	276.0	0	0	
LINestring	140210	1640	Leudal	Noorderbaan		G	0	92	e	1	50		50	4.40	4.40					0.000	3710.0		0.000	226.0	0.000	98.0	0	0	
LINestring	33149	20006	Limburg	Randweg Zuid	N275	P	0	0	b	1	80		80	9.70	9.70	0.0	0.00	0.0	0.00	0.000	5754.0		0.000	700.0	0.000	546.0	0	0	
LINestring	1464529	20100	Rijkswaterstaat	BOSHOVEN 38		2	R	1	93	b	1	130		80	0.01	0.01	0.0	0.00	0.0	0.00	0.000	1484.0	0	0.000	120.0	0.000	136.0	0	0
LINestring	26162	1706	Cranendonck	Randweg-Oost		G	0	92	b	1	80		80	4.10	4.10	0.0	0.00	0.0	0.00	0.000	8745.0		0.000	1065.0	0.000	292.0	0	0	
LINestring	38996	20006	Limburg	Kanaaldijk	N275	P	0	92	b	1	80		80	5.70	5.70	0.0	0.00	0.0	0.00	0.000	5514.0		0.000	802.0	0.000	602.0	0	0	
LINestring	138469	946	Nederweert	Geenestraat		G	0	0	e	1	50		50	5.30	5.30					0.000	5216.0		0.000	310.0	0.000	117.0	0	0	
LINestring	139428	946	Nederweert	Dorpstraat		G	0	0	e	1	50		50	4.00	4.00					0.000	5650.0		0.000	286.0	0.000	122.0	0	0	
LINestring	1073730	20100	Rijkswaterstaat	MAARHEEZE 36		2	R	3	93	b	1	130		80	0.01	0.01	8.7	2.61	0.0	0.00	0.000	3720.0	0	0.000	148.0	0.000	156.0	0	0
LINestring	1464661	20100	Rijkswaterstaat	Rijksweg A2		2	R	0	93	b	1	130		80	0.01	0.01	0.0	0.00	0.0	0.00	0.000	27780.0	0	0.000	2044.0	0.000	2824.0	0	0
LINestring	139082	946	Nederweert	Waatskamp		G	0	0	b	1	80		80	3.60	3.60					0.000	697.0		0.000	66.0	0.000	28.0	0	0	
LINestring	138763	946	Nederweert	Hoofstraat		G	0	0	b	1	80		80	4.30	4.30					0.000	5774.0		0.000	726.0	0.000	311.0	0	0	
LINestring	138761	946	Nederweert	Hoofstraat		G	0	0	b	1	80		80	4.30	4.30					0.000	5774.0		0.000	726.0	0.000	311.0	0	0	
LINestring	1467546	20100	Rijkswaterstaat	KELPEN 40		2	R	4	93	b	1	130		80	0.01	0.01	0.0	0.00	0.0	0.00	0.000	5352.0	0	0.000	376.0	0.000	388.0	0	0
LINestring	1077741	20100	Rijkswaterstaat	RYKSWG		2	R	1	93	b	1	130		80	0.01	0.01	0.0	0.00	0.0	0.00	0.000	24584.0	0	0.000	1704.0	0.000	2420.0	0	0
LINestring	138278	946	Nederweert	Florastraat		G	0	0	c	1	30		30	2.00	2.00					0.000	1607.0		0.000	61.0	0.000	10.0	0	0	
LINestring	138555	1640	Leudal	Baldersstraat		G	0	92	b	1	80		80	5.70	5.70					0.000	2336.0		0.000	66.0	0.000	29.0	0	0	
LINestring	33192	20006	Limburg	Wetering	N266	P	0	0	b	1	80		80	4.90	4.90	0.0	0.00	0.0	0.00	0.000	7110.0		0.000	887.0	0.000	611.0	0	0	
LINestring	139265	946	Nederweert	Houtsberg		G	0	0	e	1	50		50	4.70	4.70					0.000	4717.0		0.000	594.0	0.000	255.0	0	0	
LINestring	33152	20006	Limburg	Randweg Zuid	N275	P	0	0	b	1	80		80	9.70	9.70	0.0	0.00	0.0	0.00	0.000	9164.0		0.000	1048.0	0.000	594.0	0	0	
LINestring	139354	946	Nederweert	Deckersstraat		G	0	0	e	1	50		50	3.00	3.00					0.000	5650.0		0.000	286.0	0.000	122.0	0	0	
LINestring	1484347	20100	Rijkswaterstaat	Rijksweg A2		2	R	5	93	b	1	130		80	0.01	0.01	0.0	0.00	0.0	0.00	0.000	22428.0	0	0.000	1756.0	0.000	2480.0	0	0
LINestring	33143	20006	Limburg	Roermondseweg	N280	P	0	92	b	1	80		80	4.00	4.00	0.0	0.00	0.0	0.00	0.000	11626.0		0.000	1018.0	0.000	404.0	0	0	
LINestring	138574	946	Nederweert	St. Rochusstraat		G	0	0	e	1	50		50	3.90	3.90					0.000	11775.0		0.000	61.0	0.000	10.0	0	0	
LINestring	138502	946	Nederweert	Kerkstraat		G	0	0	c	1	30		30	2.00	2.00					0.000	137.0		0.000	0	0.000	0	0	0	
LINestring	39821	20006	Limburg	Noordervaart	N275	P	0	92	b	1	80		80	4.80	4.80	0.0	0.00	0.0	0.00	0.000	5514.0		0.000	802.0	0.000	602.0	0	0	
LINestring	1078107	20100	Rijkswaterstaat	RYKSWG		2	R	0	93	b	1	130		80	0.01	0.01	0.0	0.00	0.0	0.00	0.000	24584.0	0	0.000	1704.0	0.000	2420.0	0	0
LINestring	37413	20006	Limburg	Venloseweg	N275	P	0	92	b	1	80		80	6.50	6.50	0.0	0.00	0.0	0.00	0.000	5395.0		0.000	656.0	0.000	512.0	0	0	

geomet_wkt	segment_id	overheid	overheid	stratnaam	stratnr	wegbeheer	hoogte	wegtype	snelheid	tun_factor	maxsnelh_p	max_p_dyn	maxsnelh_v	a_rand_l	a_rand_r	a_scherm_l	s_hoogte_l	a_scherm_r	s_hoogte_r	stagf_lv	int_lv	int_lv_dyn	stagf_mv	int_mv	stagf_zv	int_zv	stagf_bv	int_bv	
LINestring	138966	946	Nederweert	Lochtstraat		G	0	0	e	1	50		50	5.20	5.20					0.000	5077.0		0.000	242.0	0.000	104.0	0	0	
LINestring	32839	20006	Limburg	Randweg Zuid	N275	P	0	0	b	1	80		80	3.60	3.60	0.0	0.00	0.0	0.00	0.000	9874.0		0.000	1079.0	0.000	599.0	0	0	
LINestring	1465144	20100	Rijkswaterstaat	MAARHEEZE 36		2	R	1	93	b	1	130		80	0.01	0.01	0.0	0.00	0.0	0.00	0.000	2868.0	0	0.000	108.0	0.000	108.0	0	0
LINestring	1366295	20100	Rijkswaterstaat	Rijksweg A2		2	R	6	93	b	1	130		80	0.01	0.01	0.0	0.00	0.0	0.00	0.000	27780.0	0	0.000	2044.0	0.000	2824.0	0	0
LINestring	139077	946	Nederweert	Houtsberg		G	0	0	e	1	50		50	4.90	4.90					0.000	4779.0		0.000	594.0	0.000	255.0	0	0	
LINestring	138768	946	Nederweert	Klaarstraat		G	0	0	e	1	50		50	3.70	3.70					0.000	7741.0		0.000	374.0	0.000	161.0	0	0	
LINestring	1464740	20100	Rijkswaterstaat	Rijksweg A2		2	R	1	93	b	1	130		80	0.01	0.01	0.0	0.00	0.0	0.00	0.000	27492.0	0	0.000	2100.0	0.000	2852.0	0	0
LINestring	138675	946	Nederweert	Klaarstraat		G	0	0	b	1	80		80	4.10	4.10					0.000	5663.0		0.000	712.0	0.000	305.0	0	0	
LINestring	1392355	20007	Noord-Brabant			P	2	92	b	1	80		80	3.50	3.50	0.0	0.00	0.0	0.00	0.000	8224.0	0	0.000	1026.0	0.000	791.0	0	0	
LINestring	138964	946	Nederweert	Waatskamp		G	0	0	c	1	30		30	2.00	2.00					0.000	336.0		0.000	7.0	0.000	3.0	0	0	
LINestring	138948	946	Nederweert	Houtsberg		G	0	0	e	1	50		50	5.10	5.10					0.000	4779.0		0.000	594.0	0.000	255.0	0	0	
LINestring	138863	946	Nederweert	Stad		G	0	0	c	1	30		30	2.00	2.00					0.000	273.0		0.000	7.0	0.000	3.0	0	0	
LINestring	1459823	20100	Rijkswaterstaat	BUDEL 37		2	R	3	93	b	1	130		80	0.01	0.01	0.0	0.00	0.0	0.00	0.000	2248.0	0	0.000	208.0	0.000	228.0	0	0
LINestring	1467549	20100	Rijkswaterstaat	RYKSWG		2	R	1	93	b	1	130		80	0.01	0.01	0.0	0.00	0.0	0.00	0.000	24424.0	0	0.000	1888.0	0.000	2576.0	0	0
LINestring	1464274	20100	Rijkswaterstaat	RYKSWG		2	R	2	93	b	1	130		80	0.01	0.01	0.0	0.00	0.0	0.00	0.000	24424.0	0	0.000	1888.0	0.000	2576.0	0	0
LINestring	1465118	20100	Rijkswaterstaat	RYKSWG		2	R	6	93	b	1	130		80	0.01	0.01	21.3	0.90	0.0	0.00	0.017	30072.0	0	0.011	2260.0	0.010	3068.0	0	0
LINestring	33159	20006	Limburg	Rijksweg Noord	N266	P	0	0	b	1	80		80	4.50	4.50	0.0	0.00	0.0	0.00	0.000	7110.0		0.000	887.0	0.000	611.0	0	0	
LINestring	1464744	20100	Rijkswaterstaat	Rijksweg A2		2	R	1	93	b	1	130		80	0.01	0.01	0.0	0.00	0.0	0.00	0.000	27492.0	0	0.000	2100.0	0.000	2852.0	0	0
LINestring	138464	946	Nederweert	Staterweg		G	0	0	e	1	50		50	4.80	4.80					0.000	4530.0		0.000	154.0	0.000	66.0	0	0	
LINestring	1459832	20100	Rijkswaterstaat	BUDEL 37		2	R	1	93	b	1	130		80	0.01	0.01	0.0	0.00	0.0	0.00	0.000	2248.0	0	0.000	208.0	0.000	228.0	0	0
LINestring	38367	20006	Limburg	Venloseweg	N275	P	0	92	b	1	80		80	5.80	5.80	0.0	0.00	0.0	0.00	0.000	5395.0		0.000	656.0	0.000	512.0	0	0	
LINestring	140172	20006	Limburg	Heythuysenweg	N279	P	0	92	b	1	80		80	3.90	3.90	0.0	0.00	0.0	0.00	0.000	7791.0		0.000	625.0	0.000	154.0	0	0	
LINestring	1465086	20100	Rijkswaterstaat	RYKSWG		2	R	4	93	b	1	130		80	0.01	0.01	0.0	0.00	0.0	0.00	0.036	31696.0	0	0.023	2304.0	0.022	3132.0	0	0
LINestring	33476	20006	Limburg	Aan Vijftien	N266	P	0	0	e	1	50		50	4.70	4.70	0.0	0.00	0.0	0.00	0.000	7670.0		0.000	956.0	0.000	659.0	0	0	
LINestring	138974	946	Nederweert	Korenbloemstraat		G	0	0	c	1	30		30	2.00	2.00					0.000	12.0		0.000		0.000		0	0	
LINestring	138191	946	Nederweert	Booldersdijk		G	0	0	b	1	80		80	7.90	7.90					0.000	1496.0		0.000	52.0	0.000	17.0	0	0	
LINestring	138397	946	Nederweert	Peelsteeg		G	0	0	b	1	80		80	5.60	5.60					0.000	1496.0		0.000	52.0	0.000	17.0	0	0	
LINestring	1465128	20100	Rijkswaterstaat	RYKSWG		2	R	6	93	b	1	130		80	0.01	0.01	21.9	2.06	0.0	0.00	0.017	30072.0	0	0.011	2260.0	0.010	3068.0	0	0
LINestring	138769	946	Nederweert	Klaarstraat		G	0	0	e	1	50		50	3.60	3.60					0.000	7741.0		0.000	374.0	0.000	161.0	0	0	
LINestring	1464738	20100	Rijkswaterstaat	Rijksweg A2		2	R	1	93	b	1	130		80	0.01	0.01	0.0	0.00	35.3	1.78	0.000	25468.0	0	0.000	2032.0	0.000	2684.0	0	0
LINestring	138090	946	Nederweert	Booldersdijk		G	0	0	b	1	80		80	8.80	8.80					0.000	1496.0		0.000	52.0	0.000	17.0	0	0	
LINestring	1074010	20100	Rijkswaterstaat	BUDEL 37		2	R	1	93	b	1	130		80	0.01	0.01	0.0	0.00	0.0	0.00	0.000	1732.0	0	0.000	348.0	0.000	400.0	0	0
LINestring	1464761	20100	Rijkswaterstaat	Rijksweg A2		2	R	0	93	b	1	130		80	0.01	0.01	0.0	0.00	0.0	0.00	0.000	25468.0	0	0.000	2032.0	0.000	2684.0	0	0
LINestring	33469	20006	Limburg	Randweg Zuid	N275	P	0	0	b	1	80		80	6.20	6.20	0.0	0.00	0.0	0.00	0.000	11508.0		0.000	1400.0	0.000	1092.0	0	0	
LINestring	26159	1706	Cranendonck	Randweg-Oost		G	0	92	b	1	80		80	4.10	4.10	0.0	0.00	0.0	0.00	0.000	8745.0		0.000	1065.0	0.000	292.0	0	0	
LINestring	138953	946	Nederweert	Houtsberg		G	0	0	e	1	50		50	5.10	5.10					0.000	4779.0		0.000	594.0	0.000	255.0	0	0	
LINestring	36149	20006	Limburg	Venloseweg	N275	P	0	92	b	1	80		80	6.30	6.30	0.0	0.00	0.0	0.00	0.000	5395.0		0.000	656.0	0.000	512.0	0	0	
LINestring	139090	946	Nederweert	Waatskamp		G	0	0	b	1	80		80	4.10	4.10					0.000	697.0		0.000	80.0	0.000	35.0	0	0	
LINestring	39263	20006	Limburg	PROV WG	N280	P	0	92	b	1	80		80	4.00	4.00	0.0	0.00	0.0	0.00	0.000	15733.0		0.000	1264.0	0.000	1084.0	0	0	
LINestring	1484398	20100	Rijkswaterstaat	Rijksweg A2		2	R	7	93	b	1	130		80	0.01	0.01	9.2	2.90	0.0	0.00	0.000	22428.0	0	0.000	1756.0	0.000	2480.0	0	0
LINestring	33171	20006	Limburg	Wetering	N266	P	0	0	b	1	80		80	4.90	4.90	0.0	0.00	0.0	0.00	0.000	7110.0		0.000	887.0	0.000	611.0	0	0	

geomet_wkt	segment_id	overheid	overheid	stratnaam	stratnr	wegbeheer	hoogte	wegtype	snelheid	tun_factor	maxsnelh_p	max_p_dyn	maxsnelh_v	a_rand_l	a_rand_r	a_scherm_l	s_hoogte_l	a_scherm_r	s_hoogte_r	stagf_lv	int_lv	int_lv_dyn	stagf_mv	int_mv	stagf_zv	int_zv	stagf_bv	int_bv
LINestring	1464540	20100	Rijkswaterstaat	Rijksweg A2	2	R	1	93	b	1	130		80	0.01	0.01	0.0	0.00	0.0	0.00	0.000	26368.0	0	0.000	2092.0	0.000	2808.0	0	0
LINestring	139556	946	Nederweert	Kerkstraat		G	0	0	e	1	50		50	4.70	4.70					0.000	4654.0		0.000	249.0	0.000	107.0	0	0
LINestring	1459846	20100	Rijkswaterstaat	Rijksweg A2	2	R	0	93	b	1	130		80	0.01	0.01	0.0	0.00	0.0	0.00	0.000	27492.0	0	0.000	2100.0	0.000	2852.0	0	0
LINestring	39512	20006	Limburg	PROV WG	N280	P	0	92	b	1	80		80	4.00	4.00	0.0	0.00	0.0	0.00	0.000	7866.0		0.000	632.0	0.000	542.0	0	0
LINestring	1465052	20100	Rijkswaterstaat	WILDENBERG	2	R	2	93	b	1	130		80	0.01	0.01	0.0	0.00	0.0	0.00	0.000	2140.0	0	0.000	108.0	0.000	228.0	0	0
LINestring	37410	20006	Limburg	Rijksweg Noord	N280	P	0	92	b	1	80		80	8.30	8.30	0.0	0.00	0.0	0.00	0.000	14067.0		0.000	1131.0	0.000	969.0	0	0
LINestring	1465070	20100	Rijkswaterstaat	RYKSWG	2	R	7	93	b	1	130		80	0.01	0.01	0.0	0.00	0.0	0.00	0.036	31696.0	0	0.023	2304.0	0.022	3132.0	0	0
LINestring	33184	20006	Limburg	Wetering	N266	P	0	0	b	1	80		80	4.90	4.90	0.0	0.00	0.0	0.00	0.000	7110.0		0.000	887.0	0.000	611.0	0	0
LINestring	26510	1706	Cranendonck	Randweg Oost		G	0	92	b	1	80		80	4.80	4.80	0.0	0.00	0.0	0.00	0.000	8745.0		0.000	1065.0	0.000	292.0	0	0
LINestring	140167	20006	Limburg	Heythuysenweg	N279	P	0	92	b	1	80		80	3.90	3.90	0.0	0.00	0.0	0.00	0.000	7791.0		0.000	625.0	0.000	154.0	0	0
LINestring	138577	946	Nederweert	St. Rochusstraat		G	0	0	c	1	30		30	2.00	2.00					0.000	473.0		0.000	7.0	0.000	3.0	0	0
LINestring	1484389	20100	Rijkswaterstaat	NEDERWEERT 39	2	R	3	93	b	1	130		80	0.01	0.01	0.0	0.00	0.0	0.00	0.000	5060.0	0	0.000	364.0	0.000	372.0	0	0
LINestring	34325	20006	Limburg	Venloseweg	N275	P	0	92	b	1	80		80	6.80	6.80	0.0	0.00	0.0	0.00	0.000	5170.0		0.000	629.0	0.000	491.0	0	0
LINestring	1464658	20100	Rijkswaterstaat	Rijksweg A2	2	R	0	93	b	1	130		80	0.01	0.01	0.0	0.00	0.0	0.00	0.000	27780.0	0	0.000	2044.0	0.000	2824.0	0	0
LINestring	138595	946	Nederweert	Uliker		G	0	0	b	1	80		80	5.10	5.10					0.000	1132.0		0.000	139.0	0.000	59.0	0	0
LINestring	33462	20006	Limburg	Rijksweg Zuid	N266	P	0	0	e	1	80		80	4.30	4.30	0.0	0.00	0.0	0.00	0.000	6855.0		0.000	855.0	0.000	589.0	0	0
LINestring	138952	946	Nederweert	Winnberg		G	0	0	e	1	50		50	5.10	5.10					0.000	4779.0		0.000	594.0	0.000	255.0	0	0
LINestring	1073524	20100	Rijkswaterstaat	RYKSWG	2	R	1	93	b	1	130		80	0.01	0.01	0.0	0.00	0.0	0.00	0.085	32940.0	0	0.055	2368.0	0.049	3180.0	0	0
LINestring	138682	946	Nederweert	Nieuwstraat		G	0	0	b	1	80		80	3.60	3.60					0.000	1617.0		0.000	88.0	0.000	38.0	0	0
LINestring	138506	946	Nederweert	Winnerstraat		G	0	0	b	1	80		80	4.20	4.20					0.000	1132.0		0.000	139.0	0.000	59.0	0	0
LINestring	139434	946	Nederweert	Meijelsedijk		G	0	0	e	1	50		50	7.00	7.00					0.000	720.0		0.000	51.0	0.000	27.0	0	0
LINestring	139429	946	Nederweert	Dorpstraat		G	0	0	e	1	50		50	4.00	4.00					0.000	5650.0		0.000	286.0	0.000	122.0	0	0
LINestring	25147	1706	Cranendonck	Nieuwedijk		G	0	92	b	1	80		80	4.90	4.90	0.0	0.00	0.0	0.00	0.000	3691.0		0.000	169.0	0.000	40.0	0	0
LINestring	1467503	20100	Rijkswaterstaat	Rijksweg A2	2	R	0	93	b	1	130		80	0.01	0.01	0.0	0.00	0.0	0.00	0.000	27492.0	0	0.000	2100.0	0.000	2852.0	0	0
LINestring	35826	20006	Limburg	Venloseweg	N275	P	0	92	b	1	80		80	6.30	6.30	0.0	0.00	0.0	0.00	0.000	5395.0		0.000	656.0	0.000	512.0	0	0
LINestring	138510	946	Nederweert	Peelsteeg		G	0	0	b	1	80		80	4.10	4.10					0.000	1496.0		0.000	52.0	0.000	17.0	0	0
LINestring	32840	20006	Limburg	Randweg Zuid	N275	P	0	4	b	1	80		80	3.60	3.60	0.0	0.00	0.0	0.00	0.000	9874.0		0.000	1079.0	0.000	599.0	0	0
LINestring	34949	20006	Limburg	Venloseweg	N275	P	0	0	b	1	80		80	6.00	6.00	0.0	0.00	0.0	0.00	0.000	5395.0		0.000	656.0	0.000	512.0	0	0
LINestring	39820	20006	Limburg	Noordervaart	N275	P	0	92	b	1	80		80	4.80	4.80	0.0	0.00	0.0	0.00	0.000	5514.0		0.000	802.0	0.000	602.0	0	0
LINestring	139269	946	Nederweert	Houtsberg		G	0	0	e	1	50		50	4.60	4.60					0.000	4717.0		0.000	594.0	0.000	255.0	0	0
LINestring	25485	1706	Cranendonck	Randweg Oost		G	0	92	b	1	80		80	6.90	6.90	0.0	0.00	0.0	0.00	0.000	4168.0		0.000	521.0	0.000	139.0	0	0
LINestring	1464289	20100	Rijkswaterstaat	RYKSWG	2	R	1	93	b	1	130		80	0.01	0.01	0.0	0.00	0.0	0.00	0.000	24424.0	0	0.000	1888.0	0.000	2576.0	0	0
LINestring	138089	946	Nederweert	Booldersdijk		G	0	0	b	1	80		80	9.00	9.00					0.000	1496.0		0.000	52.0	0.000	17.0	0	0
LINestring	138373	946	Nederweert	Geenestraat		G	0	0	c	1	30		30	2.00	2.00					0.000	1669.0		0.000	83.0	0.000	19.0	0	0
LINestring	138484	946	Nederweert	Kerkstraat		G	0	0	c	1	30		30	2.00	2.00					0.000	1831.0		0.000	68.0	0.000	13.0	0	0
LINestring	33177	20006	Limburg	Wetering	N266	P	0	0	b	1	80		80	4.90	4.90	0.0	0.00	0.0	0.00	0.000	7110.0		0.000	887.0	0.000	611.0	0	0
LINestring	138855	946	Nederweert	Lemmenhoek		G	0	0	c	1	30		30	2.00	2.00					0.000	12.0		0.000	0	0.000	0	0	0
LINestring	137774	946	Nederweert	Booldersdijk		G	0	0	b	1	80		80	6.50	6.50					0.000	1496.0		0.000	52.0	0.000	17.0	0	0
LINestring	139350	946	Nederweert	Kelperweg		G	0	0	b	1	80		80	3.20	3.20					0.000	3934.0		0.000	462.0	0.000	198.0	0	0
LINestring	139203	946	Nederweert	Meijelsedijk		G	0	0	e	1	50		50	5.20	5.20					0.000	4990.0		0.000	308.0	0.000	132.0	0	0
LINestring	40294	20006	Limburg	Noordervaart	N275	P	0	92	b	1	80		80	5.90	5.90	0.0	0.00	0.0	0.00	0.000	5514.0		0.000	802.0	0.000	602.0	0	0

geomet_wkt	segment_id	overheid	overheid	stratnaam	stratnr	wegbeheer	hoogte	wegtype	snelheid	tun_factor	maxsnelh_p	max_p_dyn	maxsnelh_v	a_rand_l	a_rand_r	a_scherm_l	s_hoogte_l	a_scherm_r	s_hoogte_r	stagf_lv	int_lv	int_lv_dyn	stagf_mv	int_mv	stagf_zv	int_zv	stagf_bv	int_bv
LINestring	25480	1706	Cranendonck	Randweg-Oost		G	0	92 b	1	80		80	5.20	5.20	0.0	0.00	0.0	0.00	0.00	0.000	8335.0		0.000	1043.0	0.000	274.0	0	0
LINestring	139471	946	Nederweert	Dorpstraat		G	0	0 e	1	50		50	4.50	4.50						0.000	5450.0		0.000	293.0	0.000	126.0	0	0
LINestring	138556	1640	Leudal	Baldersstraat		G	0	92 b	1	80		80	5.70	5.70						0.000	2336.0		0.000	66.0	0.000	29.0	0	0
LINestring	1075642	20100	Rijkswaterstaat	NEDERWEERT 39	2	R	4	93 b	1	130		80	0.01	0.01	0.0	0.00	0.0	0.00	0.00	0.000	4820.0	0	0.000	256.0	0.000	356.0	0	0
LINestring	1464724	20100	Rijkswaterstaat	Rijksweg A2	2	R	1	93 b	1	130		80	0.01	0.01	0.0	0.00	0.0	0.00	0.00	0.000	25468.0	0	0.000	2032.0	0.000	2684.0	0	0
LINestring	139264	946	Nederweert	Houtsberg		G	0	0 e	1	50		50	4.60	4.60						0.000	4717.0		0.000	594.0	0.000	255.0	0	0
LINestring	140211	1640	Leudal	Noorderbaan		G	0	92 e	1	50		50	4.40	4.40						0.000	3710.0		0.000	226.0	0.000	98.0	0	0
LINestring	35830	20006	Limburg	Venloseweg	N275	P	0	92 b	1	80		80	6.30	6.30	0.0	0.00	0.0	0.00	0.00	0.000	5395.0		0.000	656.0	0.000	512.0	0	0
LINestring	32853	20006	Limburg	Randweg Zuid	N275	P	0	0 b	1	80		80	3.60	3.60	0.0	0.00	0.0	0.00	0.00	0.000	9874.0		0.000	1079.0	0.000	599.0	0	0
LINestring	32849	20006	Limburg	Randweg Zuid	N275	P	0	0 b	1	80		80	3.60	3.60	0.0	0.00	0.0	0.00	0.00	0.000	9874.0		0.000	1079.0	0.000	599.0	0	0
LINestring	25144	1706	Cranendonck	Nieuwedijk		G	0	92 b	1	80		80	4.90	4.90	0.0	0.00	0.0	0.00	0.00	0.000	3691.0		0.000	169.0	0.000	40.0	0	0
LINestring	37422	20006	Limburg	Venloseweg	N275	P	0	92 b	1	80		80	6.50	6.50	0.0	0.00	0.0	0.00	0.00	0.000	5395.0		0.000	656.0	0.000	512.0	0	0
LINestring	1467545	20100	Rijkswaterstaat	RYKSWG	2	R	2	93 b	1	130		80	0.01	0.01	0.0	0.00	0.0	0.00	0.00	0.000	22660.0	0	0.000	1644.0	0.000	2328.0	0	0
LINestring	1077501	20100	Rijkswaterstaat	KELPEN 40	2	R	1	93 b	1	130		80	0.01	0.01	0.0	0.00	0.0	0.00	0.00	0.000	1920.0	0	0.000	72.0	0.000	80.0	0	0
LINestring	138949	946	Nederweert	Houtsberg		G	0	0 e	1	50		50	5.10	5.10						0.000	4779.0		0.000	594.0	0.000	255.0	0	0
LINestring	138281	946	Nederweert	Florastraat		G	0	0 c	1	30		30	2.00	2.00						0.000	2092.0		0.000	68.0	0.000	13.0	0	0
LINestring	1391104	20007	Noord-Brabant			P	1	92 b	1	80		80	1.60	1.60	0.0	0.00	0.0	0.00	0.00	0.000	8279.0	0	0.000	934.0	0.000	736.0	0	0
LINestring	26511	1706	Cranendonck	Randweg-Oost		G	0	92 b	1	80		80	4.80	4.80	0.0	0.00	0.0	0.00	0.00	0.000	8745.0		0.000	1065.0	0.000	292.0	0	0
LINestring	39266	20006	Limburg	PROV WG	N280	P	0	92 b	1	80		80	4.00	4.00	0.0	0.00	0.0	0.00	0.00	0.000	15733.0		0.000	1264.0	0.000	1084.0	0	0
LINestring	34954	20006	Limburg	Venloseweg	N275	P	0	0 b	1	80		80	7.30	7.30	0.0	0.00	0.0	0.00	0.00	0.000	5395.0		0.000	656.0	0.000	512.0	0	0
LINestring	138760	946	Nederweert	Eind		G	0	0 e	1	50		50	4.40	4.40						0.000	6994.0		0.000	770.0	0.000	330.0	0	0
LINestring	1464547	20100	Rijkswaterstaat	Rijksweg A2	2	R	1	93 b	1	130		80	0.01	0.01	0.0	0.00	0.0	0.00	0.00	0.000	26368.0	0	0.000	2092.0	0.000	2808.0	0	0
LINestring	138289	946	Nederweert	Peelsteeg		G	0	0 b	1	80		80	6.50	6.50						0.000	1496.0		0.000	52.0	0.000	17.0	0	0
LINestring	33470	20006	Limburg	Randweg Zuid	N275	P	0	0 b	1	80		80	6.20	6.20	0.0	0.00	0.0	0.00	0.00	0.000	11508.0		0.000	1400.0	0.000	1092.0	0	0
LINestring	138575	946	Nederweert	St. Rochusstraat		G	0	0 e	1	50		50	7.10	7.10						0.000	8452.0		0.000	113.0	0.000	32.0	0	0
LINestring	34948	20006	Limburg	Venloseweg	N275	P	0	0 b	1	80		80	6.40	6.40	0.0	0.00	0.0	0.00	0.00	0.000	5395.0		0.000	656.0	0.000	512.0	0	0
LINestring	1464755	20100	Rijkswaterstaat	Rijksweg A2	2	R	1	93 b	1	130		80	0.01	0.01	0.0	0.00	0.0	0.00	0.00	0.000	27780.0	0	0.000	2044.0	0.000	2824.0	0	0
LINestring	138967	946	Nederweert	Korenbloemstraat		G	0	0 c	1	30		30	2.00	2.00						0.000	24.0		0.000	0	0.000	0	0	0
LINestring	138477	946	Nederweert	Schoolstraat		G	0	0 e	1	50		50	5.10	5.10						0.000	5378.0		0.000	266.0	0.000	98.0	0	0
LINestring	1484350	20100	Rijkswaterstaat	Rijksweg A2	2	R	5	93 b	1	130		80	0.01	0.01	0.0	0.00	0.0	0.00	0.00	0.000	22428.0	0	0.000	1756.0	0.000	2480.0	0	0
LINestring	25479	1706	Cranendonck	Randweg-Oost		G	0	92 b	1	80		80	5.20	5.20	0.0	0.00	0.0	0.00	0.00	0.000	8335.0		0.000	1043.0	0.000	274.0	0	0
LINestring	1484328	20100	Rijkswaterstaat	Rijksweg A2	2	R	4	93 b	1	130		80	0.01	0.01	34.9	4.04	20.9	4.24	0.000	22952.0	0	0.000	1788.0	0.000	2468.0	0	0	
LINestring	33150	20006	Limburg	Randweg Zuid	N275	P	0	0 b	1	80		80	9.70	9.70	0.0	0.00	0.0	0.00	0.00	0.000	9164.0		0.000	1048.0	0.000	594.0	0	0
LINestring	1465067	20100	Rijkswaterstaat	Eindhovenseweg	2	R	2	93 b	1	130		80	0.01	0.01	0.0	0.00	0.0	0.00	0.00	0.000	28876.0	0	0.000	2152.0	0.000	2844.0	0	0
LINestring	140173	20006	Limburg	Heythuysenweg	N279	P	0	92 b	1	80		80	3.90	3.90	0.0	0.00	0.0	0.00	0.00	0.000	7791.0		0.000	625.0	0.000	154.0	0	0
LINestring	1464741	20100	Rijkswaterstaat	Rijksweg A2	2	R	0	93 b	1	130		80	0.01	0.01	0.0	0.00	0.0	0.00	0.00	0.000	27780.0	0	0.000	2044.0	0.000	2824.0	0	0
LINestring	1464743	20100	Rijkswaterstaat	Rijksweg A2	2	R	1	93 b	1	130		80	0.01	0.01	0.0	0.00	0.0	0.00	0.00	0.000	27492.0	0	0.000	2100.0	0.000	2852.0	0	0
LINestring	25148	1706	Cranendonck	Nieuwedijk		G	0	92 b	1	80		80	4.90	4.90	0.0	0.00	0.0	0.00	0.00	0.000	3691.0		0.000	169.0	0.000	40.0	0	0
LINestring	37062	20006	Limburg	Venloseweg	N275	P	0	0 b	1	80		80	5.50	5.50	0.0	0.00	0.0	0.00	0.00	0.000	5395.0		0.000	656.0	0.000	512.0	0	0
LINestring	1459815	20100	Rijkswaterstaat	Rijksweg A2	2	R	3	93 b	1	130		80	0.01	0.01	0.0	0.00	0.0	0.00	0.00	0.000	27780.0	0	0.000	2044.0	0.000	2824.0	0	0
LINestring	35824	20006	Limburg	Venloseweg	N275	P	0	92 b	1	80		80	6.30	6.30	0.0	0.00	0.0	0.00	0.00	0.000	5395.0		0.000	656.0	0.000	512.0	0	0

geomet_wkt	segment_id	overheid	overheid	stratnaam	stratnr	wegbeheer	hoogte	wegtype	snelheid	tun_factor	maxsnelh_p	max_p_dyn	maxsnelh_v	a_rand_l	a_rand_r	a_scherm_l	s_hoogte_l	a_scherm_r	s_hoogte_r	stagf_lv	int_lv	int_lv_dyn	stagf_mv	int_mv	stagf_zv	int_zv	stagf_bv	int_bv
LINestring	1386341	20007	Noord-Brabant	N279 - PROV WG		P	0	92	b	1	80		80	13.50	13.50	0.0	0.00	0.0	0.00	0.000	5045.0	0	0.000	630.0	0.000	423.0	0	0
LINestring	138588	946	Nederweert	Schoolstraat		G	0	0	e	1	50		50	6.40	6.40					0.000	5639.0		0.000	266.0	0.000	98.0	0	0
LINestring	33477	20006	Limburg	Aan Vijftien	N266	P	0	0	e	1	50		50	4.70	4.70	0.0	0.00	0.0	0.00	0.000	7670.0		0.000	956.0	0.000	659.0	0	0
LINestring	33969	20006	Limburg	Venloseweg	N275	P	0	0	b	1	80		80	4.30	4.30	0.0	0.00	0.0	0.00	0.000	5170.0		0.000	629.0	0.000	491.0	0	0
LINestring	1365859	20100	Rijkswaterstaat	RYKSWG	2	R	2	93	b	1	130		80	0.01	0.01	29.7	3.55	0.0	0.00	0.033	32096.0	0	0.022	2416.0	0.020	3236.0	0	0
LINestring	138270	946	Nederweert	Randweg West		G	0	0	e	1	50		50	4.90	4.90					0.000	6112.0		0.000	315.0	0.000	135.0	0	0
LINestring	1484402	20100	Rijkswaterstaat	Rijksweg A2	2	R	6	93	b	1	130		80	0.01	0.01	0.0	0.00	0.0	0.00	0.000	27780.0	0	0.000	2044.0	0.000	2824.0	0	0
LINestring	137770	946	Nederweert	Booldersdijk		G	0	0	b	1	80		80	6.50	6.50					0.000	1496.0		0.000	52.0	0.000	17.0	0	0
LINestring	1464544	20100	Rijkswaterstaat	Rijksweg A2	2	R	1	93	b	1	130		80	0.01	0.01	0.0	0.00	0.0	0.00	0.000	26368.0	0	0.000	2092.0	0.000	2808.0	0	0
LINestring	1484416	20100	Rijkswaterstaat	Rijksweg A2	2	R	5	93	b	1	130		80	0.01	0.01	0.0	0.00	0.0	0.00	0.000	27492.0	0	0.000	2100.0	0.000	2852.0	0	0
LINestring	138398	946	Nederweert	Peelsteeg		G	0	0	b	1	80		80	5.40	5.40					0.000	1496.0		0.000	52.0	0.000	17.0	0	0
LINestring	138383	946	Nederweert	Florastraat		G	0	0	c	1	30		30	2.00	2.00					0.000	1507.0		0.000	61.0	0.000	10.0	0	0
LINestring	138963	946	Nederweert	Waatskamp		G	0	0	c	1	30		30	2.00	2.00					0.000	174.0		0.000	0	0.000	0	0	0
LINestring	38748	20006	Limburg	VENLOSEWEG	N275	P	0	92	b	1	80		80	6.40	6.40	0.0	0.00	0.0	0.00	0.000	5395.0		0.000	656.0	0.000	512.0	0	0
LINestring	1484345	20100	Rijkswaterstaat	Rijksweg A2	2	R	5	93	b	1	130		80	0.01	0.01	10.1	3.09	44.7	3.49	0.000	22428.0	0	0.000	1756.0	0.000	2480.0	0	0
LINestring	138956	946	Nederweert	Waatskamp		G	0	0	b	1	80		80	4.40	4.40					0.000	784.0		0.000	80.0	0.000	35.0	0	0
LINestring	140186	20006	Limburg	Heythuysenweg	N279	P	0	92	e	1	50		50	4.00	4.00	0.0	0.00	0.0	0.00	0.000	7791.0		0.000	625.0	0.000	154.0	0	0
LINestring	1074452	20100	Rijkswaterstaat	BOSHOVEN 38	2	R	6	93	b	1	130		80	0.01	0.01	0.0	0.00	0.0	0.00	0.000	1152.0	0	0.000	112.0	0.000	108.0	0	0
LINestring	138368	946	Nederweert	Rijksweg Zuid		G	0	0	b	1	80		80	4.00	4.00					0.000	6148.0		0.000	308.0	0.000	132.0	0	0
LINestring	138503	946	Nederweert	Kerkstraat		G	0	0	c	1	30		30	2.00	2.00					0.000	137.0		0.000	0	0.000	0	0	0
LINestring	138961	946	Nederweert	Waatskamp		G	0	0	b	1	80		80	3.80	3.80					0.000	859.0		0.000	80.0	0.000	35.0	0	0
LINestring	33191	20006	Limburg	Wetering	N266	P	0	0	b	1	80		80	4.90	4.90	0.0	0.00	0.0	0.00	0.000	7110.0		0.000	887.0	0.000	611.0	0	0
LINestring	1077773	20100	Rijkswaterstaat	RYKSWG	2	R	1	93	b	1	130		80	0.01	0.01	0.0	0.00	0.0	0.00	0.000	24584.0	0	0.000	1704.0	0.000	2420.0	0	0
LINestring	32838	20006	Limburg	Randweg Zuid	N275	P	0	4	b	1	80		80	3.60	3.60	0.0	0.00	0.0	0.00	0.000	9874.0		0.000	1079.0	0.000	599.0	0	0
LINestring	1073751	20100	Rijkswaterstaat	MAARHEEZE 36	2	R	2	93	b	1	130		80	0.01	0.01	0.0	0.00	40.7	4.22	0.000	3720.0	0	0.000	148.0	0.000	156.0	0	0
LINestring	1464537	20100	Rijkswaterstaat	Rijksweg A2	2	R	1	93	b	1	130		80	0.01	0.01	0.0	0.00	0.0	0.00	0.000	24316.0	0	0.000	1912.0	0.000	2600.0	0	0
LINestring	1464754	20100	Rijkswaterstaat	Rijksweg A2	2	R	1	93	b	1	130		80	0.01	0.01	0.0	0.00	0.0	0.00	0.000	27492.0	0	0.000	2100.0	0.000	2852.0	0	0
LINestring	138869	946	Nederweert	Onze Lieve Vrouwestraat		G	0	0	e	1	50		50	5.80	5.80					0.000	6770.0		0.000	301.0	0.000	129.0	0	0
LINestring	138976	946	Nederweert	Klaproosstraat		G	0	0	c	1	30		30	2.00	2.00					0.000	299.0		0.000	0	0.000	0	0	0
LINestring	1392356	20007	Noord-Brabant			P	1	92	b	1	80		80	3.70	3.70	0.0	0.00	0.0	0.00	0.000	8224.0	0	0.000	1026.0	0.000	791.0	0	0
LINestring	1075585	20100	Rijkswaterstaat	NEDERWEERT 39	2	R	1	93	b	1	130		80	0.01	0.01	0.0	0.00	0.0	0.00	0.000	3404.0	0	0.000	296.0	0.000	328.0	0	0
LINestring	37416	20006	Limburg	Venloseweg	N275	P	0	92	b	1	80		80	6.50	6.50	0.0	0.00	0.0	0.00	0.000	5395.0		0.000	656.0	0.000	512.0	0	0
LINestring	1465066	20100	Rijkswaterstaat	Eindhoveneweg	2	R	2	93	b	1	130		80	0.01	0.01	0.0	0.00	0.0	0.00	0.000	28876.0	0	0.000	2152.0	0.000	2844.0	0	0
LINestring	1075654	20100	Rijkswaterstaat	Rijksweg A2	2	R	5	93	b	1	130		80	0.01	0.01	0.0	0.00	0.0	0.00	0.000	22952.0	0	0.000	1788.0	0.000	2468.0	0	0
LINestring	140212	1640	Leudal	Noorderbaan		G	0	92	e	1	50		50	4.40	4.40					0.000	3710.0		0.000	226.0	0.000	98.0	0	0
LINestring	138680	946	Nederweert	Nieuwstraat		G	0	0	b	1	80		80	4.10	4.10					0.000	1617.0		0.000	88.0	0.000	38.0	0	0
LINestring	138853	946	Nederweert	Steutenweg		G	0	0	c	1	30		30	2.00	2.00					0.000	336.0		0.000	0	0.000	0	0	0
LINestring	138868	946	Nederweert	Onze Lieve Vrouwestraat		G	0	0	e	1	50		50	5.90	5.90					0.000	6932.0		0.000	308.0	0.000	132.0	0	0
LINestring	138846	946	Nederweert	End		G	0	0	e	1	50		50	5.30	5.30					0.000	4991.0		0.000	653.0	0.000	279.0	0	0
LINestring	32850	20006	Limburg	Randweg Zuid	N275	P	0	0	b	1	80		80	3.60	3.60	0.0	0.00	0.0	0.00	0.000	9874.0		0.000	1079.0	0.000	599.0	0	0
LINestring	37415	20006	Limburg	Venloseweg	N275	P	0	92	b	1	80		80	6.50	6.50	0.0	0.00	0.0	0.00	0.000	5395.0		0.000	656.0	0.000	512.0	0	0

geomet_wkt	segment_id	overheid	overheid	stratnaam	stratnr	wegbeheer	hoogte	wegtype	snelheid	tun_factor	maxsnelh_p	max_p_dyn	maxsnelh_v	a_rand_l	a_rand_r	a_scherm_l	s_hoogte_l	a_scherm_r	s_hoogte_r	stagf_lv	int_lv	int_lv_dyn	stagf_mv	int_mv	stagf_zv	int_zv	stagf_bv	int_bv
LINestring	138483	946	Nederweert	Kapelaniestraat		G	0	0	e	1	50		50	5.20	5.20					0.000	3971.0		0.000	208.0	0.000	73.0	0	0
LINestring	39819	20006	Limburg	Noordervaart	N275	P	0	92	b	1	80		80	4.80	4.80	0.0	0.00	0.0	0.00	0.000	5514.0		0.000	802.0	0.000	602.0	0	0
LINestring	1467759	20100	Rijkswaterstaat	RYKSWG	2	R	1	93	b	1	130		80	0.01	0.01	0.0	0.00	0.0	0.00	0.000	24424.0	0	0.000	1888.0	0.000	2576.0	0	0
LINestring	138276	946	Nederweert	Molenweg		G	0	0	e	1	50		50	3.70	3.70					0.000	3896.0		0.000	171.0	0.000	57.0	0	0
LINestring	1465085	20100	Rijkswaterstaat	Eindhovenseweg	2	R	3	93	b	1	130		80	0.01	0.01	0.0	0.00	0.0	0.00	0.036	31696.0	0	0.023	2304.0	0.022	3132.0	0	0
LINestring	38368	20006	Limburg	Venloseweg	N275	P	0	92	b	1	80		80	5.80	5.80	0.0	0.00	0.0	0.00	0.000	5395.0		0.000	656.0	0.000	512.0	0	0
LINestring	138268	946	Nederweert	Randweg West		G	0	0	b	1	60		60	3.50	3.50					0.000	6248.0		0.000	315.0	0.000	135.0	0	0
LINestring	1464505	20100	Rijkswaterstaat	Rijksweg A2	2	R	1	93	b	1	130		80	0.01	0.01	0.0	0.00	0.0	0.00	0.000	24880.0	0	0.000	1968.0	0.000	2660.0	0	0
LINestring	32842	20006	Limburg	Randweg Zuid	N275	P	0	0	b	1	80		80	3.60	3.60	0.0	0.00	0.0	0.00	0.000	9874.0		0.000	1079.0	0.000	599.0	0	0
LINestring	34665	20006	Limburg	Venloseweg	N275	P	0	0	b	1	80		80	6.80	6.80	0.0	0.00	0.0	0.00	0.000	5170.0		0.000	629.0	0.000	491.0	0	0
LINestring	137775	946	Nederweert	Booldersdijk		G	0	0	b	1	80		80	6.50	6.50					0.000	1496.0		0.000	52.0	0.000	17.0	0	0
LINestring	25142	1706	Cranendonck	Nieuwedijk		G	0	92	b	1	80		80	4.90	4.90	0.0	0.00	0.0	0.00	0.000	3691.0		0.000	169.0	0.000	40.0	0	0
LINestring	139198	946	Nederweert	Meijelsedijk		G	0	0	e	1	50		50	5.20	5.20					0.000	4990.0		0.000	308.0	0.000	132.0	0	0
LINestring	36152	20006	Limburg	Venloseweg	N275	P	0	92	b	1	80		80	6.30	6.30	0.0	0.00	0.0	0.00	0.000	5395.0		0.000	656.0	0.000	512.0	0	0
LINestring	139362	946	Nederweert	Meijelsedijk		G	0	0	e	1	50		50	6.90	6.90					0.000	720.0		0.000	51.0	0.000	27.0	0	0
LINestring	138872	946	Nederweert	Kuilstraat		G	0	0	c	1	30		30	2.00	2.00					0.000	921.0		0.000	66.0	0.000	28.0	0	0
LINestring	35207	20006	Limburg	Venloseweg	N275	P	0	0	b	1	80		80	7.30	7.30	0.0	0.00	0.0	0.00	0.000	5395.0		0.000	656.0	0.000	512.0	0	0
LINestring	1467490	20100	Rijkswaterstaat	KELPEN 40	2	R	6	93	b	1	130		80	0.01	0.01	0.0	0.00	0.0	0.00	0.000	5352.0	0	0.000	376.0	0.000	388.0	0	0
LINestring	138663	946	Nederweert	St. Rochusstraat		G	0	0	c	1	30		30	2.00	2.00					0.000	336.0		0.000	0	0.000	0	0	0
LINestring	138580	946	Nederweert	Ospelseweg		G	0	0	e	1	50		50	4.80	4.80					0.000	4045.0		0.000	22.0	0.000	9	0	0
LINestring	1465127	20100	Rijkswaterstaat	RYKSWG	2	R	6	93	b	1	130		80	0.01	0.01	9.2	2.25	0.0	0.00	0.000	28512.0	0	0.000	2404.0	0.000	3160.0	0	0
LINestring	140166	20006	Limburg	Heythuysenweg	N279	P	0	92	b	1	80		80	3.90	3.90	0.0	0.00	0.0	0.00	0.000	7791.0		0.000	625.0	0.000	154.0	0	0
LINestring	138282	946	Nederweert	Florastraat		G	0	0	c	1	30		30	2.00	2.00					0.000	2104.0		0.000	68.0	0.000	13.0	0	0
LINestring	1366185	20100	Rijkswaterstaat	KELPEN 40	2	R	2	93	b	1	130		80	0.01	0.01	0.0	0.00	0.0	0.00	0.000	5120.0	0	0.000	420.0	0.000	496.0	0	0
LINestring	1465116	20100	Rijkswaterstaat	RYKSWG	2	R	1	93	b	1	130		80	0.01	0.01	0.0	0.00	0.0	0.00	0.000	29848.0	0	0.000	2208.0	0.000	3016.0	0	0
LINestring	138376	946	Nederweert	Loverstraat		G	0	0	e	1	50		50	5.30	5.30					0.000	3411.0		0.000	134.0	0.000	41.0	0	0
LINestring	139508	946	Nederweert	Dorpstraat		G	0	0	e	1	50		50	4.00	4.00					0.000	5364.0		0.000	256.0	0.000	110.0	0	0
LINestring	37423	20006	Limburg	Venloseweg	N275	P	0	92	b	1	80		80	6.50	6.50	0.0	0.00	0.0	0.00	0.000	5395.0		0.000	656.0	0.000	512.0	0	0
LINestring	138851	946	Nederweert	Eind		G	0	0	e	1	50		50	6.30	6.30					0.000	5986.0		0.000	646.0	0.000	277.0	0	0
LINestring	138767	946	Nederweert	Hoofstraat		G	0	0	b	1	80		80	3.80	3.80					0.000	5302.0		0.000	719.0	0.000	308.0	0	0
LINestring	1464945	20100	Rijkswaterstaat	MAARHEEZE 36	2	R	3	93	b	1	130		80	0.01	0.01	6.6	2.89	0.0	0.00	0.000	3720.0	0	0.000	148.0	0.000	156.0	0	0
LINestring	1459814	20100	Rijkswaterstaat	Rijksweg A2	2	R	3	93	b	1	130		80	0.01	0.01	0.0	0.00	0.0	0.00	0.000	27492.0	0	0.000	2100.0	0.000	2852.0	0	0
LINestring	1464499	20100	Rijkswaterstaat	Rijksweg A2	2	R	1	93	b	1	130		80	0.01	0.01	0.0	0.00	40.0	1.30	0.000	24316.0	0	0.000	1912.0	0.000	2600.0	0	0
LINestring	36145	20006	Limburg	Venloseweg	N275	P	0	92	b	1	80		80	6.30	6.30	0.0	0.00	0.0	0.00	0.000	5395.0		0.000	656.0	0.000	512.0	0	0
LINestring	138969	946	Nederweert	Klaproosstraat		G	0	0	c	1	30		30	2.00	2.00					0.000	610.0		0.000	0	0.000	0	0	0
LINestring	138390	946	Nederweert	Strateris		G	0	0	c	1	30		30	2.00	2.00					0.000	237.0		0.000	0	0.000	0	0	0
LINestring	33468	20006	Limburg	Randweg Zuid	N275	P	0	0	b	1	80		80	6.20	6.20	0.0	0.00	0.0	0.00	0.000	11508.0		0.000	1400.0	0.000	1092.0	0	0
LINestring	139431	946	Nederweert	Dorpstraat		G	0	0	e	1	50		50	3.70	3.70					0.000	5451.0		0.000	286.0	0.000	122.0	0	0
LINestring	1467507	20100	Rijkswaterstaat	Rijksweg A2	2	R	0	93	b	1	130		80	0.01	0.01	0.0	0.00	0.0	0.00	0.000	27780.0	0	0.000	2044.0	0.000	2824.0	0	0
LINestring	138951	946	Nederweert	Houtsberg		G	0	0	e	1	50		50	5.10	5.10					0.000	4779.0		0.000	594.0	0.000	255.0	0	0
LINestring	1369935	20100	Rijkswaterstaat	RYKSWG	2	R	1	93	b	1	130		80	0.01	0.01	0.0	0.00	0.0	0.00	0.000	24584.0	0	0.000	1704.0	0.000	2420.0	0	0

geomet_wkt	segment_id	overheid	overheid	stratnaam	stratnr	wegbeheer	hoogte	wegtype	snelheid	tun_factor	maxsnelh_p	max_p_dyn	maxsnelh_v	a_rand_l	a_rand_r	a_scherm_l	s_hoogte_l	a_scherm_r	s_hoogte_r	stagf_lv	int_lv	int_lv_dyn	stagf_mv	int_mv	stagf_zv	int_zv	stagf_bv	int_bv
LINestring	1465091	20100	Rijkswaterstaat	WILDENBERG	2	R	2	93	b	1	130		80	0.01	0.01	0.0	0.00	0.0	0.00	0.000	2140.0	0	0.000	108.0	0.000	228.0	0	0
LINestring	1075893	20100	Rijkswaterstaat	Rijksweg A2	2	R	0	93	b	1	130		80	0.01	0.01	0.0	0.00	0.0	0.00	0.000	27780.0	0	0.000	2044.0	0.000	2824.0	0	0
LINestring	1464656	20100	Rijkswaterstaat	Rijksweg A2	2	R	0	93	b	1	130		80	0.01	0.01	0.0	0.00	0.0	0.00	0.000	27780.0	0	0.000	2044.0	0.000	2824.0	0	0
LINestring	138476	946	Nederweert	Burg Vullersstraat		G	0	0	c	1	30		30	2.00	2.00					0.000	498.0		0.000	7.0	0.000	3.0	0	0
LINestring	33158	20006	Limburg	Rijksweg Noord	N266	P	0	0	b	1	80		80	4.50	4.50	0.0	0.00	0.0	0.00	0.000	7110.0		0.000	887.0	0.000	611.0	0	0
LINestring	138461	946	Nederweert	Staterweg		G	0	0	e	1	50		50	8.10	8.10					0.000	5887.0		0.000	279.0	0.000	119.0	0	0
LINestring	1464562	20100	Rijkswaterstaat	Rijksweg A2	2	R	1	93	b	1	130		80	0.01	0.01	0.0	0.00	0.0	0.00	0.000	25468.0	0	0.000	2032.0	0.000	2684.0	0	0
LINestring	138975	946	Nederweert	Klaproosstraat		G	0	0	c	1	30		30	2.00	2.00					0.000	137.0		0.000	0	0.000	0	0	0
LINestring	138665	946	Nederweert	Budschop		G	0	0	c	1	30		30	2.00	2.00					0.000	162.0		0.000	0	0.000	0	0	0
LINestring	33478	20006	Limburg	Rijksweg Noord	N266	P	0	0	e	1	80		80	3.80	3.80	0.0	0.00	0.0	0.00	0.000	8530.0		0.000	948.0	0.000	621.0	0	0
LINestring	1074012	20100	Rijkswaterstaat	BUDEL 37	2	R	1	93	b	1	130		80	0.01	0.01	0.0	0.00	0.0	0.00	0.000	1732.0	0	0.000	348.0	0.000	400.0	0	0
LINestring	1484352	20100	Rijkswaterstaat	Rijksweg A2	2	R	6	93	b	1	130		80	0.01	0.01	0.0	0.00	0.0	0.00	0.000	27492.0	0	0.000	2100.0	0.000	2852.0	0	0
LINestring	38747	20006	Limburg	VENLOSEWEG	N275	P	0	92	b	1	80		80	6.40	6.40	0.0	0.00	0.0	0.00	0.000	5395.0		0.000	656.0	0.000	512.0	0	0
LINestring	138968	946	Nederweert	Korenbloemstraat		G	0	0	c	1	30		30	2.00	2.00					0.000	62.0		0.000	0	0.000	0	0	0
LINestring	138509	946	Nederweert	Peelsteeg		G	0	0	b	1	80		80	5.20	5.20					0.000	1496.0		0.000	52.0	0.000	17.0	0	0
LINestring	139080	946	Nederweert	Houtsberg		G	0	0	e	1	50		50	5.00	5.00					0.000	4779.0		0.000	594.0	0.000	255.0	0	0
LINestring	138188	946	Nederweert	Booldersdijk		G	0	0	e	1	50		50	6.80	6.80					0.000	1496.0		0.000	52.0	0.000	17.0	0	0
LINestring	139197	946	Nederweert	Houtsberg		G	0	0	e	1	50		50	4.80	4.80					0.000	4717.0		0.000	594.0	0.000	255.0	0	0
LINestring	35829	20006	Limburg	Venloseweg	N275	P	0	92	b	1	80		80	6.30	6.30	0.0	0.00	0.0	0.00	0.000	5395.0		0.000	656.0	0.000	512.0	0	0
LINestring	1467491	20100	Rijkswaterstaat	RYKSWG	2	R	1	93	b	1	130		80	0.01	0.01	0.0	0.00	0.0	0.00	0.000	22128.0	0	0.000	1720.0	0.000	2468.0	0	0
LINestring	1464937	20100	Rijkswaterstaat	MAARHEEZE 36	2	R	3	93	b	1	130		80	0.01	0.01	50.0	2.90	0.0	0.00	0.000	2868.0	0	0.000	108.0	0.000	108.0	0	0
LINestring	1464732	20100	Rijkswaterstaat	Rijksweg A2	2	R	1	93	b	1	130		80	0.01	0.01	0.0	0.00	22.1	1.83	0.000	26368.0	0	0.000	2092.0	0.000	2808.0	0	0
LINestring	1464649	20100	Rijkswaterstaat	Rijksweg A2	2	R	0	93	b	1	130		80	0.01	0.01	0.0	0.00	0.0	0.00	0.000	27780.0	0	0.000	2044.0	0.000	2824.0	0	0
LINestring	139206	946	Nederweert	Meijelsedijk		G	0	0	e	1	50		50	5.20	5.20					0.000	4990.0		0.000	308.0	0.000	132.0	0	0
LINestring	1459847	20100	Rijkswaterstaat	Rijksweg A2	2	R	2	93	b	1	130		80	0.01	0.01	0.0	0.00	0.0	0.00	0.000	27492.0	0	0.000	2100.0	0.000	2852.0	0	0
LINestring	139094	946	Nederweert	Meijelsedijk		G	0	0	e	1	50		50	5.80	5.80					0.000	4866.0		0.000	316.0	0.000	135.0	0	0
LINestring	1465068	20100	Rijkswaterstaat	Eindhoveneweg	2	R	1	93	b	1	130		80	0.01	0.01	0.0	0.00	0.0	0.00	0.000	28876.0	0	0.000	2152.0	0.000	2844.0	0	0
LINestring	34955	20006	Limburg	Venloseweg	N275	P	0	0	b	1	80		80	8.00	8.00	0.0	0.00	0.0	0.00	0.000	5395.0		0.000	656.0	0.000	512.0	0	0
LINestring	1464763	20100	Rijkswaterstaat	Rijksweg A2	2	R	1	93	b	1	130		80	0.01	0.01	0.0	0.00	0.0	0.00	0.000	26368.0	0	0.000	2092.0	0.000	2808.0	0	0
LINestring	1077791	20100	Rijkswaterstaat	RYKSWG	2	R	1	93	b	1	130		80	0.01	0.01	0.0	0.00	0.0	0.00	0.000	24584.0	0	0.000	1704.0	0.000	2420.0	0	0
LINestring	140183	20006	Limburg	Heythuysenweg	N279	P	0	92	e	1	50		50	4.00	4.00	0.0	0.00	0.0	0.00	0.000	7791.0		0.000	625.0	0.000	154.0	0	0
LINestring	1391716	20007	Noord-Brabant	N266 - Kanaaldijk Noord		P	1	92	b	1	80		80	3.50	3.80	0.0	0.00	0.0	0.00	0.000	8252.0	0	0.000	1048.0	0.000	853.0	0	0
LINestring	139351	946	Nederweert	Kelperweg		G	0	0	b	1	80		80	3.90	3.90					0.000	3934.0		0.000	462.0	0.000	198.0	0	0
LINestring	1391100	20007	Noord-Brabant			P	1	92	b	1	80		80	4.60	4.80	0.0	0.00	0.0	0.00	0.000	8279.0	0	0.000	934.0	0.000	736.0	0	0
LINestring	1464929	20100	Rijkswaterstaat	RYKSWG	2	R	1	93	b	1	130		80	0.01	0.01	0.0	0.00	0.0	0.00	0.000	32240.0	0	0.000	2560.0	0.000	3316.0	0	0
LINestring	138088	946	Nederweert	Booldersdijk		G	0	0	b	1	80		80	9.00	9.00					0.000	1496.0		0.000	52.0	0.000	17.0	0	0
LINestring	1078213	20100	Rijkswaterstaat	RYKSWG	2	R	1	93	b	1	130		80	0.01	0.01	0.0	0.00	0.0	0.00	0.000	24584.0	0	0.000	1704.0	0.000	2420.0	0	0
LINestring	137773	946	Nederweert	Booldersdijk		G	0	0	b	1	80		80	6.50	6.50					0.000	1496.0		0.000	52.0	0.000	17.0	0	0
LINestring	1459819	20100	Rijkswaterstaat	Rijksweg A2	2	R	4	93	b	1	130		80	0.01	0.01	0.0	0.00	0.0	0.00	0.000	27780.0	0	0.000	2044.0	0.000	2824.0	0	0
LINestring	1464745	20100	Rijkswaterstaat	Rijksweg A2	2	R	1	93	b	1	130		80	0.01	0.01	0.0	0.00	0.0	0.00	0.000	27492.0	0	0.000	2100.0	0.000	2852.0	0	0
LINestring	33194	20006	Limburg	Wetering	N266	P	0	0	b	1	80		80	4.90	4.90	0.0	0.00	0.0	0.00	0.000	7110.0		0.000	887.0	0.000	611.0	0	0

geomet_wkt	segment_id	overheid	overheid	stratnaam	stratnr	wegbeheer	hoogte	wegtype	snelheid	tun_factor	maxsnelh_p	max_p_dyn	maxsnelh_v	a_rand_l	a_rand_r	a_scherm_l	s_hoogte_l	a_scherm_r	s_hoogte_r	stagf_lv	int_lv	int_lv_dyn	stagf_mv	int_mv	stagf_zv	int_zv	stagf_bv	int_bv	
LINestring	138955	946	Nederweert	Waatskamp		G	0	0	b	1	80		80	4.40	4.40					0.000	784.0		0.000	80.0	0.000	35.0	0	0	
LINestring	39517	20006	Limburg	Noordervaart	N275	P	0	92	b	1	80		80	5.00	5.00	0.0	0.00	0.0	0.00	0.000	5514.0		0.000	802.0	0.000	602.0	0	0	
LINestring	34945	20006	Limburg	ROERMONDSEWEG	N280	P	0	92	b	1	80		80	3.00	3.00	0.0	0.00	0.0	0.00	0.000	7151.0		0.000	575.0	0.000	493.0	0	0	
LINestring	1459856	20100	Rijkswaterstaat	Rijksweg A2		2	R	1	93	b	1	130		80	0.01	0.01	0.0	0.00	0.0	0.00	0.000	27492.0	0	0.000	2100.0	0.000	2852.0	0	0
LINestring	1464723	20100	Rijkswaterstaat	Rijksweg A2		2	R	0	93	b	1	130		80	0.01	0.01	0.0	0.00	0.0	0.00	0.000	25468.0	0	0.000	2032.0	0.000	2684.0	0	0
LINestring	139357	946	Nederweert	Deckersstraat		G	0	0	e	1	50		50	3.00	3.00					0.000	5650.0		0.000	286.0	0.000	122.0	0	0	
LINestring	33145	20006	Limburg	Roermondseweg	N280	P	0	92	b	1	80		80	5.20	5.20	0.0	0.00	0.0	0.00	0.000	11626.0		0.000	1018.0	0.000	404.0	0	0	
LINestring	32549	20006	Limburg	Randweg Zuid	N275	P	0	0	b	1	80		80	4.00	4.00	0.0	0.00	0.0	0.00	0.000	9874.0		0.000	1079.0	0.000	599.0	0	0	
LINestring	139439	946	Nederweert	Meijelsedijk		G	0	0	e	1	50		50	7.00	7.00					0.000	720.0		0.000	51.0	0.000	27.0	0	0	
LINestring	1465072	20100	Rijkswaterstaat	Eindhovenseweg		2	R	2	93	b	1	130		80	0.01	0.01	0.0	0.00	0.0	0.00	0.000	29544.0	0	0.000	2196.0	0.000	2904.0	0	0
LINestring	35206	20006	Limburg	Venloseweg	N275	P	0	0	b	1	80		80	7.30	7.30	0.0	0.00	0.0	0.00	0.000	5395.0		0.000	656.0	0.000	512.0	0	0	
LINestring	139435	946	Nederweert	Meijelsedijk		G	0	0	e	1	50		50	7.00	7.00					0.000	720.0		0.000	51.0	0.000	27.0	0	0	
LINestring	1459828	20100	Rijkswaterstaat	RYKSWG		2	R	1	93	b	1	130		80	0.01	0.01	0.0	0.00	0.0	0.00	0.000	29132.0	0	0.000	2164.0	0.000	2864.0	0	0
LINestring	139207	946	Nederweert	Meijelsedijk		G	0	0	e	1	50		50	3.70	3.70					0.000	4990.0		0.000	308.0	0.000	132.0	0	0	
LINestring	140164	20006	Limburg	Heythuysenweg	N279	P	0	92	b	1	80		80	3.90	3.90	0.0	0.00	0.0	0.00	0.000	7791.0		0.000	625.0	0.000	154.0	0	0	
LINestring	33170	20006	Limburg	Wetering	N266	P	0	0	b	1	80		80	4.90	4.90	0.0	0.00	0.0	0.00	0.000	7110.0		0.000	887.0	0.000	611.0	0	0	
LINestring	38746	20006	Limburg	VENLOSEWEG	N275	P	0	92	b	1	80		80	6.40	6.40	0.0	0.00	0.0	0.00	0.000	5395.0		0.000	656.0	0.000	512.0	0	0	
LINestring	138759	946	Nederweert	Hoofstraat		G	0	0	e	1	50		50	5.60	5.60					0.000	8550.0		0.000	741.0	0.000	317.0	0	0	
LINestring	138375	946	Nederweert	Loverstraat		G	0	0	e	1	50		50	4.50	4.50					0.000	3411.0		0.000	134.0	0.000	41.0	0	0	
LINestring	1484414	20100	Rijkswaterstaat	NEDERWEERT 39		2	R	1	93	b	1	130		80	0.01	0.01	0.0	0.00	25.2	8.09	0.000	3036.0	0	0.000	276.0	0.000	204.0	0	0
LINestring	1484387	20100	Rijkswaterstaat	NEDERWEERT 39		2	R	4	93	b	1	130		80	0.01	0.01	0.0	0.00	0.0	0.00	0.000	5060.0	0	0.000	364.0	0.000	372.0	0	0
LINestring	139263	1640	Leudal	Ellerweg		G	0	92	b	1	80		80	3.50	3.50					0.000	3662.0		0.000	94.0	0.000	41.0	0	0	
LINestring	1464913	20100	Rijkswaterstaat	RYKSWG		2	R	1	93	b	1	130		80	0.01	0.01	0.0	0.00	0.0	0.00	0.085	32940.0	0	0.055	2368.0	0.049	3180.0	0	0
LINestring	33463	20006	Limburg	Randweg Zuid	N275	P	0	0	b	1	80		80	8.30	8.30	0.0	0.00	0.0	0.00	0.000	5754.0		0.000	700.0	0.000	546.0	0	0	
LINestring	138497	946	Nederweert	Mgr Kreyelmannsstraat		G	0	0	c	1	30		30	2.00	2.00					0.000	174.0		0.000	7.0	0.000	3.0	0	0	
LINestring	138591	946	Nederweert	Ospelseweg		G	0	0	e	1	50		50	5.30	5.30					0.000	3895.0		0.000	315.0	0.000	136.0	0	0	
LINestring	33165	20006	Limburg	Rijksweg Noord	N266	P	0	0	b	1	80		80	4.60	4.60	0.0	0.00	0.0	0.00	0.000	7110.0		0.000	887.0	0.000	611.0	0	0	
LINestring	138466	946	Nederweert	Lindenstraat		G	0	0	e	1	50		50	6.00	6.00					0.000	8302.0		0.000	567.0	0.000	227.0	0	0	
LINestring	26163	1706	Cranendonck	Randweg-Oost		G	0	92	b	1	80		80	4.10	4.10	0.0	0.00	0.0	0.00	0.000	8745.0		0.000	1065.0	0.000	292.0	0	0	
LINestring	1484325	20100	Rijkswaterstaat	Rijksweg A2		2	R	3	93	b	1	130		80	0.01	0.01	15.9	3.27	30.3	4.37	0.000	22428.0	0	0.000	1756.0	0.000	2480.0	0	0
LINestring	138668	946	Nederweert	Budschop		G	0	0	b	1	80		80	4.50	4.00					0.000	199.0		0.000	14.0	0.000	6.0	0	0	
LINestring	139267	946	Nederweert	Houtsberg		G	0	0	e	1	50		50	4.70	4.70					0.000	4717.0		0.000	594.0	0.000	255.0	0	0	
LINestring	1465049	20100	Rijkswaterstaat	Eindhovenseweg		2	R	2	93	b	1	130		80	0.01	0.01	0.0	0.00	0.0	0.00	0.000	28876.0	0	0.000	2152.0	0.000	2844.0	0	0
LINestring	138501	946	Nederweert	Mgr Kreyelmannsstraat		G	0	0	c	1	30		30	2.00	2.00					0.000	174.0		0.000	7.0	0.000	3.0	0	0	
LINestring	139353	946	Nederweert	Kelperweg		G	0	0	b	1	80		80	3.60	3.60					0.000	3934.0		0.000	462.0	0.000	198.0	0	0	
LINestring	39265	20006	Limburg	PROV WG	N280	P	0	92	b	1	80		80	4.00	4.00	0.0	0.00	0.0	0.00	0.000	15733.0		0.000	1264.0	0.000	1084.0	0	0	
LINestring	36143	20006	Limburg	Venloseweg	N275	P	0	92	b	1	80		80	6.30	6.30	0.0	0.00	0.0	0.00	0.000	5395.0		0.000	656.0	0.000	512.0	0	0	
LINestring	25143	1706	Cranendonck	Nieuwedijk		G	0	92	b	1	80		80	4.90	4.90	0.0	0.00	0.0	0.00	0.000	3691.0		0.000	169.0	0.000	40.0	0	0	
LINestring	39826	20006	Limburg	Noordervaart	N275	P	0	92	b	1	80		80	4.80	4.80	0.0	0.00	0.0	0.00	0.000	5514.0		0.000	802.0	0.000	602.0	0	0	
LINestring	37411	20006	Limburg	Venloseweg	N275	P	0	92	b	1	80		80	6.50	6.50	0.0	0.00	0.0	0.00	0.000	5395.0		0.000	656.0	0.000	512.0	0	0	
LINestring	1073806	20100	Rijkswaterstaat	RYKSWG		2	R	4	93	b	1	130		80	0.01	0.01	10.0	2.84	26.5	3.04	0.000	30864.0	0	0.000	2512.0	0.000	3264.0	0	0

geomet_wkt	segment_id	overheid	overheid	stratnaam	stratnr	wegbeheer	hoogte	wegtype	snelheid	tun_factor	maxsnelh_p	max_p_dyn	maxsnelh_v	a_rand_l	a_rand_r	a_scherm_l	s_hoogte_l	a_scherm_r	s_hoogte_r	stagf_lv	int_lv	int_lv_dyn	stagf_mv	int_mv	stagf_zv	int_zv	stagf_bv	int_bv
LINestring	138394	946	Nederweert	Strateris		G	0	0	c	1	30		30	2.00	2.00					0.000	298.0		0.000	0	0.000	0	0	0
LINestring	139704	762	Deurne	Keulsebaan		G	0	92	b	1	80		80	6.40	6.40	0.0	0.00	0.0	0.00	0.000	3446.0	0	0.000	87.0	0.000	102.0	0	0
LINestring	139087	946	Nederweert	Lochtstraat		G	0	0	e	1	50		50	5.30	5.30					0.000	4542.0		0.000	242.0	0.000	104.0	0	0
LINestring	138582	946	Nederweert	Ospelseweg		G	0	0	e	1	50		50	5.20	5.20					0.000	3994.0		0.000	22.0	0.000		9	0
LINestring	138367	946	Nederweert	Rijksweg Zuid		G	0	0	b	1	80		80	4.00	4.00					0.000	6148.0		0.000	308.0	0.000	132.0	0	0
LINestring	1366286	20100	Rijkswaterstaat	Rijksweg A2	2	R	8	93	b	1	130		80	0.01	0.01	0.0	0.00	0.0	0.00	0.000	27780.0	0	0.000	2044.0	0.000	2824.0	0	0
LINestring	138399	946	Nederweert	Peelsteeg		G	0	0	b	1	80		80	5.00	5.00					0.000	1496.0		0.000	52.0	0.000	17.0	0	0
LINestring	37425	20006	Limburg	Venloseweg	N275	P	0	92	b	1	80		80	6.50	6.50	0.0	0.00	0.0	0.00	0.000	5395.0		0.000	656.0	0.000	512.0	0	0
LINestring	138388	946	Nederweert	Bredeweg		G	0	0	c	1	30		30	2.00	2.00					0.000	1257.0		0.000	14.0	0.000	6.0	0	0
LINestring	36754	20006	Limburg	Venloseweg	N275	P	0	92	b	1	80		80	5.70	5.70	0.0	0.00	0.0	0.00	0.000	5395.0		0.000	656.0	0.000	512.0	0	0
LINestring	33193	20006	Limburg	Wetering	N266	P	0	0	b	1	80		80	4.90	4.90	0.0	0.00	0.0	0.00	0.000	7110.0		0.000	887.0	0.000	611.0	0	0
LINestring	138847	946	Nederweert	Eind		G	0	0	e	1	50		50	4.30	4.30					0.000	4991.0		0.000	646.0	0.000	276.0	0	0
LINestring	33169	20006	Limburg	Wetering	N266	P	0	0	b	1	80		80	4.90	4.90	0.0	0.00	0.0	0.00	0.000	7110.0		0.000	887.0	0.000	611.0	0	0
LINestring	33151	20006	Limburg	Randweg Zuid	N275	P	0	0	b	1	80		80	9.70	9.70	0.0	0.00	0.0	0.00	0.000	9164.0		0.000	1048.0	0.000	594.0	0	0
LINestring	39516	20006	Limburg	Noordervaart	N275	P	0	92	b	1	80		80	5.00	5.00	0.0	0.00	0.0	0.00	0.000	5514.0		0.000	802.0	0.000	602.0	0	0
LINestring	1467542	20100	Rijkswaterstaat	KELPEN 40	2	R	5	93	b	1	130		80	0.01	0.01	0.0	0.00	0.0	0.00	0.000	2292.0	0	0.000	160.0	0.000	108.0	0	0
LINestring	139705	762	Deurne	Keulsebaan		G	0	92	b	1	80		80	6.40	6.40	0.0	0.00	0.0	0.00	0.000	3446.0	0	0.000	87.0	0.000	102.0	0	0
LINestring	1467499	20100	Rijkswaterstaat	Rijksweg A2	2	R	1	93	b	1	130		80	0.01	0.01	0.0	0.00	0.0	0.00	0.000	27492.0	0	0.000	2100.0	0.000	2852.0	0	0
LINestring	138654	1640	Leudal	Baldersstraat		G	0	92	b	1	80		80	5.20	5.20					0.000	2786.0		0.000	74.0	0.000	32.0	0	0
LINestring	39818	20006	Limburg	Noordervaart	N275	P	0	92	b	1	80		80	4.80	4.80	0.0	0.00	0.0	0.00	0.000	5514.0		0.000	802.0	0.000	602.0	0	0
LINestring	1464504	20100	Rijkswaterstaat	BOSHOVEN 38	2	R	2	93	b	1	130		80	0.01	0.01	0.0	0.00	0.0	0.00	0.000	4684.0	0	0.000	232.0	0.000	240.0	0	0
LINestring	1465119	20100	Rijkswaterstaat	RYKSWG	2	R	6	93	b	1	130		80	0.01	0.01	9.2	2.17	42.0	1.87	0.000	28512.0	0	0.000	2404.0	0.000	3160.0	0	0
LINestring	1464663	20100	Rijkswaterstaat	Rijksweg A2	2	R	-1	93	b	1	130		80	0.01	0.01	0.0	0.00	0.0	0.00	0.000	27780.0	0	0.000	2044.0	0.000	2824.0	0	0
LINestring	37424	20006	Limburg	Venloseweg	N275	P	0	92	b	1	80		80	6.50	6.50	0.0	0.00	0.0	0.00	0.000	5395.0		0.000	656.0	0.000	512.0	0	0
LINestring	139317	946	Nederweert	Meijlsedijk		G	0	0	e	1	50		50	3.60	3.60					0.000	4767.0		0.000	301.0	0.000	129.0	0	0
LINestring	1465115	20100	Rijkswaterstaat	RYKSWG	2	R	2	93	b	1	130		80	0.01	0.01	0.0	0.00	0.0	0.00	0.000	30792.0	0	0.000	2236.0	0.000	2928.0	0	0
LINestring	138850	946	Nederweert	Eind		G	0	0	e	1	50		50	6.30	6.30					0.000	5986.0		0.000	646.0	0.000	277.0	0	0
LINestring	137771	946	Nederweert	Booldersdijk		G	0	0	b	1	80		80	6.50	6.50					0.000	1496.0		0.000	52.0	0.000	17.0	0	0
LINestring	1392358	20007	Noord-Brabant			P	2	92	b	1	80		80	6.30	6.30	0.0	0.00	0.0	0.00	0.000	8224.0	0	0.000	1026.0	0.000	791.0	0	0
LINestring	37063	20006	Limburg	Venloseweg	N275	P	0	0	b	1	80		80	5.50	5.50	0.0	0.00	0.0	0.00	0.000	5395.0		0.000	656.0	0.000	512.0	0	0
LINestring	1484406	20100	Rijkswaterstaat	Rijksweg A2	2	R	5	93	b	1	130		80	0.01	0.01	0.0	0.00	0.0	0.00	0.000	27492.0	0	0.000	2100.0	0.000	2852.0	0	0
LINestring	138954	946	Nederweert	Stoutenweg		G	0	0	c	1	30		30	2.00	2.00					0.000	125.0		0.000	0	0.000		0	0
LINestring	33968	20006	Limburg	Venloseweg	N275	P	0	0	b	1	80		80	4.30	4.30	0.0	0.00	0.0	0.00	0.000	5170.0		0.000	629.0	0.000	491.0	0	0
LINestring	138474	946	Nederweert	Geenestraat		G	0	0	e	1	50		50	8.40	8.40					0.000	6647.0		0.000	369.0	0.000	142.0	0	0
LINestring	1459853	20100	Rijkswaterstaat	Rijksweg A2	2	R	1	93	b	1	130		80	0.01	0.01	0.0	0.00	0.0	0.00	0.000	27492.0	0	0.000	2100.0	0.000	2852.0	0	0
LINestring	33467	20006	Limburg	Randweg Zuid	N275	P	0	0	b	1	80		80	8.70	8.70	0.0	0.00	0.0	0.00	0.000	11508.0		0.000	1400.0	0.000	1092.0	0	0
LINestring	139089	946	Nederweert	Waatskamp		G	0	0	b	1	80		80	4.10	4.10					0.000	697.0		0.000	80.0	0.000	35.0	0	0
LINestring	1467544	20100	Rijkswaterstaat	RYKSWG	2	R	2	93	b	1	130		80	0.01	0.01	0.0	0.00	0.0	0.00	0.000	22128.0	0	0.000	1720.0	0.000	2468.0	0	0
LINestring	33479	20006	Limburg	Rijksweg Noord	N266	P	0	0	e	1	80		80	3.80	3.80	0.0	0.00	0.0	0.00	0.000	8530.0		0.000	948.0	0.000	621.0	0	0
LINestring	1464946	20100	Rijkswaterstaat	RYKSWG	2	R	6	93	b	1	130		80	0.01	0.01	7.9	1.03	0.0	0.00	0.000	28512.0	0	0.000	2404.0	0.000	3160.0	0	0
LINestring	139202	946	Nederweert	Meijlsedijk		G	0	0	e	1	50		50	4.50	4.50					0.000	4990.0		0.000	308.0	0.000	132.0	0	0

geomet_wkt	segment_id	overheid	overheid	stratnaam	stratnr	wegbeheer	hoogte	wegtype	snelheid	tun_factor	maxsnelh_p	max_p_dyn	maxsnelh_v	a_rand_l	a_rand_r	a_scherm_l	s_hoogte_l	a_scherm_r	s_hoogte_r	stagf_lv	int_lv	int_lv_dyn	stagf_mv	int_mv	stagf_zv	int_zv	stagf_bv	int_bv
LINestring	1465120	20100	Rijkswaterstaat	RYKSWG	2	R	1	93	b	1	130		80	0.01	0.01	32.0	3.65	0.0	0.00	0.033	32096.0	0	0.022	2416.0	0.020	3236.0	0	0
LINestring	139558	946	Nederweert	Kerkstraat		G	0	0	e	1	50		50	4.70	4.70					0.000	4654.0		0.000	249.0	0.000	107.0	0	0
LINestring	139262	1640	Leudal	Ellerweg		G	0	92	b	1	80		80	3.50	3.50					0.000	3662.0		0.000	94.0	0.000	41.0	0	0
LINestring	138766	946	Nederweert	Hoofstraat		G	0	0	b	1	80		80	3.80	3.80					0.000	5302.0		0.000	719.0	0.000	308.0	0	0
LINestring	33179	20006	Limburg	Wetering	N266	P	0	0	b	1	80		80	4.90	4.90	0.0	0.00	0.0	0.00	0.000	7110.0		0.000	887.0	0.000	611.0	0	0
LINestring	1073780	20100	Rijkswaterstaat	MAARHEEZE 36	2	R	5	93	b	1	130		80	0.01	0.01	36.8	2.72	10.9	2.82	0.000	2024.0	0	0.000	148.0	0.000	172.0	0	0
LINestring	1366187	20100	Rijkswaterstaat	KELPEN 40	2	R	2	93	b	1	130		80	0.01	0.01	0.0	0.00	0.0	0.00	0.000	5120.0	0	0.000	420.0	0.000	496.0	0	0
LINestring	139366	946	Nederweert	Meijelsedijk		G	0	0	e	1	50		50	4.60	4.60					0.000	720.0		0.000	51.0	0.000	27.0	0	0
LINestring	1464935	20100	Rijkswaterstaat	MAARHEEZE 36	2	R	3	93	b	1	130		80	0.01	0.01	31.4	2.39	0.0	0.00	0.000	2868.0	0	0.000	108.0	0.000	108.0	0	0
LINestring	138382	946	Nederweert	Florastraat		G	0	0	c	1	30		30	2.00	2.00					0.000	1545.0		0.000	61.0	0.000	10.0	0	0
LINestring	139469	946	Nederweert	Dorpstraat		G	0	0	e	1	50		50	4.50	4.50					0.000	5450.0		0.000	293.0	0.000	126.0	0	0
LINestring	1464491	20100	Rijkswaterstaat	Rijksweg A2	2	R	2	93	b	1	130		80	0.01	0.01	0.0	0.00	0.0	0.00	0.000	24316.0	0	0.000	1912.0	0.000	2600.0	0	0
LINestring	1465103	20100	Rijkswaterstaat	RYKSWG	2	R	6	93	b	1	130		80	0.01	0.01	0.0	0.00	0.0	0.00	0.000	30792.0	0	0.000	2236.0	0.000	2928.0	0	0
LINestring	140169	20006	Limburg	Heythuuserweg	N279	P	0	92	b	1	80		80	3.90	3.90	0.0	0.00	0.0	0.00	0.000	7791.0		0.000	625.0	0.000	154.0	0	0
LINestring	1074130	20100	Rijkswaterstaat	RYKSWG	2	R	4	93	b	1	130		80	0.01	0.01	0.0	0.00	0.0	0.00	0.000	30792.0	0	0.000	2236.0	0.000	2928.0	0	0
LINestring	1464916	20100	Rijkswaterstaat	RYKSWG	2	R	1	93	b	1	130		80	0.01	0.01	0.0	0.00	0.0	0.00	0.085	32940.0	0	0.055	2368.0	0.049	3180.0	0	0
LINestring	1366308	20100	Rijkswaterstaat	NEDERWEERT 39	2	R	2	93	b	1	130		80	0.01	0.01	0.0	0.00	7.0	3.31	0.000	3404.0	0	0.000	296.0	0.000	328.0	0	0
LINestring	1464721	20100	Rijkswaterstaat	Rijksweg A2	2	R	0	93	b	1	130		80	0.01	0.01	0.0	0.00	0.0	0.00	0.000	25468.0	0	0.000	2032.0	0.000	2684.0	0	0
LINestring	25141	1706	Cranendonck	Nieuwedijk		G	0	92	b	1	80		80	4.90	4.90	0.0	0.00	0.0	0.00	0.000	3691.0		0.000	169.0	0.000	40.0	0	0
LINestring	32843	20006	Limburg	Randweg Zuid	N275	P	0	0	b	1	80		80	4.30	4.30	0.0	0.00	0.0	0.00	0.000	9874.0		0.000	1079.0	0.000	599.0	0	0
LINestring	1465082	20100	Rijkswaterstaat	Eindhoveneseweg	2	R	1	93	b	1	130		80	0.01	0.01	0.0	0.00	0.0	0.00	0.000	29544.0	0	0.000	2196.0	0.000	2904.0	0	0
LINestring	138494	946	Nederweert	Moesemanstraat		G	0	0	e	1	50		50	5.40	5.40					0.000	3996.0		0.000	215.0	0.000	76.0	0	0
LINestring	35212	20006	Limburg	Venloseweg	N275	P	0	0	b	1	80		80	7.30	7.30	0.0	0.00	0.0	0.00	0.000	5395.0		0.000	656.0	0.000	512.0	0	0
LINestring	1484367	20100	Rijkswaterstaat	Rijksweg A2	2	R	5	93	b	1	130		80	0.01	0.01	26.3	3.13	29.7	3.23	0.000	22952.0	0	0.000	1788.0	0.000	2468.0	0	0
LINestring	138681	946	Nederweert	Nieuwstraat		G	0	0	b	1	80		80	4.10	4.10					0.000	1617.0		0.000	88.0	0.000	38.0	0	0
LINestring	36146	20006	Limburg	Venloseweg	N275	P	0	92	b	1	80		80	6.30	6.30	0.0	0.00	0.0	0.00	0.000	5395.0		0.000	656.0	0.000	512.0	0	0
LINestring	1365870	20100	Rijkswaterstaat	BUDEL 37	2	R	5	93	b	1	130		80	0.01	0.01	0.0	0.00	0.0	0.00	0.000	1664.0	0	0.000	72.0	0.000	72.0	0	0
LINestring	138854	946	Nederweert	Stoutenweg		G	0	0	c	1	30		30	2.00	2.00					0.000	149.0		0.000	0	0.000	0	0	0
LINestring	1464719	20100	Rijkswaterstaat	Rijksweg A2	2	R	1	93	b	1	130		80	0.01	0.01	0.0	0.00	0.0	0.00	0.000	25468.0	0	0.000	2032.0	0.000	2684.0	0	0
LINestring	138279	946	Nederweert	Florastraat		G	0	0	c	1	30		30	2.00	2.00					0.000	1955.0		0.000	61.0	0.000	10.0	0	0
LINestring	33142	20006	Limburg	Roermondseweg	N280	P	0	92	b	1	80		80	4.00	4.00	0.0	0.00	0.0	0.00	0.000	11626.0		0.000	1018.0	0.000	404.0	0	0
LINestring	1467758	20100	Rijkswaterstaat	RYKSWG	2	R	2	93	b	1	130		80	0.01	0.01	0.0	0.00	0.0	0.00	0.000	24424.0	0	0.000	1888.0	0.000	2576.0	0	0
LINestring	1392314	20007	Noord-Brabant	N279 - PROV WG		P	1	92	b	1	80		80	3.60	3.70	0.0	0.00	0.0	0.00	0.000	5045.0	0	0.000	630.0	0.000	423.0	0	0
LINestring	1077351	20100	Rijkswaterstaat	Rijksweg A2	2	R	1	93	b	1	130		80	0.01	0.01	0.0	0.00	0.0	0.00	0.000	22128.0	0	0.000	1720.0	0.000	2468.0	0	0
LINestring	32845	20006	Limburg	Randweg Zuid	N275	P	0	0	b	1	80		80	12.10	12.10	0.0	0.00	0.0	0.00	0.000	9874.0		0.000	1079.0	0.000	599.0	0	0
LINestring	138192	946	Nederweert	Booldersdijk		G	0	0	b	1	80		80	7.90	7.90					0.000	1496.0		0.000	52.0	0.000	17.0	0	0
LINestring	138496	946	Nederweert	Mgr Kreyelmansstraat		G	0	0	c	1	30		30	2.00	2.00					0.000	1058.0		0.000	22.0	0.000	9	0	0
LINestring	1484400	20100	Rijkswaterstaat	Rijksweg A2	2	R	5	93	b	1	130		80	0.01	0.01	0.0	0.00	0.0	0.00	0.000	27780.0	0	0.000	2044.0	0.000	2824.0	0	0
LINestring	25478	1706	Cranendonck	Randweg-Oost		G	0	92	b	1	80		80	5.20	5.20	0.0	0.00	0.0	0.00	0.000	8335.0		0.000	1043.0	0.000	274.0	0	0
LINestring	1077319	20100	Rijkswaterstaat	KELPEN 40	2	R	1	93	b	1	130		80	0.01	0.01	0.0	0.00	0.0	0.00	0.000	5120.0	0	0.000	420.0	0.000	496.0	0	0
LINestring	138849	946	Nederweert	Eind		G	0	0	e	1	50		50	4.30	4.30					0.000	4991.0		0.000	646.0	0.000	276.0	0	0

geomet_wkt	segment_id	overheid	overheid	stratnaam	stratnr	wegbeheer	hoogte	wegtype	snelheid	tun_factor	maxsnelh_p	max_p_dyn	maxsnelh_v	a_rand_l	a_rand_r	a_scherm_l	s_hoogte_l	a_scherm_r	s_hoogte_r	stagf_lv	int_lv	int_lv_dyn	stagf_mv	int_mv	stagf_zv	int_zv	stagf_bv	int_bv
LINestring	1074470	20100	Rijkswaterstaat	BOSHOVEN 38	2	R	5	93	b	1	130		80	0.01	0.01	0.0	0.00	0.0	0.00	0.000	1484.0	0	0.000	120.0	0.000	136.0	0	0
LINestring	139208	946	Nederweert	Meijelsedijk		G	0	0	e	1	50		50	5.20	5.20					0.000	4990.0		0.000	308.0	0.000	132.0	0	0
LINestring	139081	946	Nederweert	Houtsberg		G	0	0	e	1	50		50	5.00	5.00					0.000	4779.0		0.000	594.0	0.000	255.0	0	0
LINestring	1464735	20100	Rijkswaterstaat	Rijksweg A2	2	R	1	93	b	1	130		80	0.01	0.01	0.0	0.00	37.9	1.77	0.000	25468.0	0	0.000	2032.0	0.000	2684.0	0	0
LINestring	138378	946	Nederweert	Molenweg		G	0	0	e	1	50		50	3.70	3.70					0.000	3884.0		0.000	171.0	0.000	57.0	0	0
LINestring	138087	946	Nederweert	Booldersdijk		G	0	0	b	1	80		80	9.00	9.00					0.000	1496.0		0.000	52.0	0.000	17.0	0	0
LINestring	138366	946	Nederweert	Rijksweg Zuid		G	0	0	b	1	80		80	4.00	4.00					0.000	6148.0		0.000	308.0	0.000	132.0	0	0
LINestring	1392320	20007	Noord-Brabant	N279 - Meijelseweg		P	2	92	b	1	80		80	7.10	5.60	0.0	0.00	0.0	0.00	0.000	5010.0	0	0.000	661.0	0.000	409.0	0	0
LINestring	1459849	20100	Rijkswaterstaat	Rijksweg A2	2	R	2	93	b	1	130		80	0.01	0.01	0.0	0.00	0.0	0.00	0.000	27780.0	0	0.000	2044.0	0.000	2824.0	0	0
LINestring	138500	946	Nederweert	Mgr Kreyelmansstraat		G	0	0	c	1	30		30	2.00	2.00					0.000	659.0		0.000	22.0	0.000	9	0	0
LINestring	1464726	20100	Rijkswaterstaat	Rijksweg A2	2	R	0	93	b	1	130		80	0.01	0.01	0.0	0.00	0.0	0.00	0.000	25468.0	0	0.000	2032.0	0.000	2684.0	0	0
LINestring	34952	20006	Limburg	Venloseweg	N275	P	0	0	b	1	80		80	7.30	7.30	0.0	0.00	0.0	0.00	0.000	5395.0		0.000	656.0	0.000	512.0	0	0
LINestring	39506	20006	Limburg	PROV WG	N280	P	0	92	b	1	80		80	4.00	4.00	0.0	0.00	0.0	0.00	0.000	7866.0		0.000	632.0	0.000	542.0	0	0
LINestring	25483	1706	Cranendonck	Randweg-Oost		G	0	92	b	1	80		80	5.20	5.20	0.0	0.00	0.0	0.00	0.000	8335.0		0.000	1043.0	0.000	274.0	0	0
LINestring	1464731	20100	Rijkswaterstaat	Rijksweg A2	2	R	1	93	b	1	130		80	0.01	0.01	0.0	0.00	22.3	1.75	0.000	26368.0	0	0.000	2092.0	0.000	2808.0	0	0
LINestring	35832	20006	Limburg	Venloseweg	N275	P	0	92	b	1	80		80	6.30	6.30	0.0	0.00	0.0	0.00	0.000	5395.0		0.000	656.0	0.000	512.0	0	0
LINestring	1484394	20100	Rijkswaterstaat	Rijksweg A2	2	R	6	93	b	1	130		80	0.01	0.01	0.0	0.00	0.0	0.00	0.000	22952.0	0	0.000	1788.0	0.000	2468.0	0	0
LINestring	1464541	20100	Rijkswaterstaat	Rijksweg A2	2	R	1	93	b	1	130		80	0.01	0.01	0.0	0.00	0.0	0.00	0.000	25468.0	0	0.000	2032.0	0.000	2684.0	0	0
LINestring	34322	20006	Limburg	Venloseweg	N275	P	0	92	b	1	80		80	6.80	6.80	0.0	0.00	0.0	0.00	0.000	5170.0		0.000	629.0	0.000	491.0	0	0
LINestring	139205	946	Nederweert	Meijelsedijk		G	0	0	e	1	50		50	6.00	6.00					0.000	4990.0		0.000	308.0	0.000	132.0	0	0
LINestring	139504	946	Nederweert	Dorpstraat		G	0	0	e	1	50		50	4.00	4.00					0.000	5687.0		0.000	300.0	0.000	129.0	0	0
LINestring	1464654	20100	Rijkswaterstaat	Rijksweg A2	2	R	0	93	b	1	130		80	0.01	0.01	0.0	0.00	0.0	0.00	0.000	27492.0	0	0.000	2100.0	0.000	2852.0	0	0
LINestring	33144	20006	Limburg	Roermondseweg	N280	P	0	92	b	1	80		80	5.20	5.20	0.0	0.00	0.0	0.00	0.000	11626.0		0.000	1018.0	0.000	404.0	0	0
LINestring	33164	20006	Limburg	Rijksweg Noord	N266	P	0	0	b	1	80		80	4.50	4.50	0.0	0.00	0.0	0.00	0.000	7110.0		0.000	887.0	0.000	611.0	0	0
LINestring	1484357	20100	Rijkswaterstaat	NEDERWEERT 39	2	R	5	93	b	1	130		80	0.01	0.01	0.0	0.00	0.0	0.00	0.000	5060.0	0	0.000	364.0	0.000	372.0	0	0
LINestring	139088	946	Nederweert	Lochtstraat		G	0	0	e	1	50		50	5.30	5.30					0.000	4542.0		0.000	242.0	0.000	104.0	0	0
LINestring	138498	946	Nederweert	Mgr Kreyelmansstraat		G	0	0	c	1	30		30	2.00	2.00					0.000	497.0		0.000	7.0	0.000	3.0	0	0
LINestring	140174	20006	Limburg	Heythuysenweg	N279	P	0	92	b	1	80		80	3.90	3.90	0.0	0.00	0.0	0.00	0.000	7791.0		0.000	625.0	0.000	154.0	0	0
LINestring	1484341	20100	Rijkswaterstaat	Rijksweg A2	2	R	8	93	b	1	130		80	0.01	0.01	0.0	0.00	0.0	0.00	0.000	27780.0	0	0.000	2044.0	0.000	2824.0	0	0
LINestring	138578	946	Nederweert	St. Rochusstraat		G	0	0	c	1	30		30	2.00	2.00					0.000	473.0		0.000	7.0	0.000	3.0	0	0
LINestring	139315	946	Nederweert	Meijelsedijk		G	0	0	e	1	50		50	4.20	4.20					0.000	4841.0		0.000	308.0	0.000	132.0	0	0
LINestring	1464926	20100	Rijkswaterstaat	RYKSWG	2	R	1	93	b	1	130		80	0.01	0.01	0.0	0.00	0.0	0.00	0.085	32940.0	0	0.055	2368.0	0.049	3180.0	0	0
LINestring	138959	946	Nederweert	Waatskamp		G	0	0	b	1	80		80	3.70	3.70					0.000	859.0		0.000	80.0	0.000	35.0	0	0
LINestring	34666	20006	Limburg	Venloseweg	N275	P	0	0	b	1	80		80	6.90	6.90	0.0	0.00	0.0	0.00	0.000	5170.0		0.000	629.0	0.000	491.0	0	0
LINestring	139266	946	Nederweert	Houtsberg		G	0	0	e	1	50		50	4.70	4.70					0.000	4717.0		0.000	594.0	0.000	255.0	0	0
LINestring	138772	946	Nederweert	Klaarstraat		G	0	0	e	1	50		50	3.70	3.70					0.000	7741.0		0.000	374.0	0.000	161.0	0	0
LINestring	138592	946	Nederweert	Ospelseweg		G	0	0	e	1	50		50	5.30	5.30					0.000	3895.0		0.000	315.0	0.000	136.0	0	0
LINestring	33472	20006	Limburg	Randweg Zuid	N275	P	0	0	b	1	80		80	6.80	6.80	0.0	0.00	0.0	0.00	0.000	5170.0		0.000	629.0	0.000	491.0	0	0
LINestring	35205	20006	Limburg	Venloseweg	N275	P	0	0	b	1	80		80	7.30	7.30	0.0	0.00	0.0	0.00	0.000	5395.0		0.000	656.0	0.000	512.0	0	0
LINestring	138481	946	Nederweert	Kapelaniestraat		G	0	0	e	1	50		50	4.80	4.80					0.000	4494.0		0.000	237.0	0.000	86.0	0	0
LINestring	36151	20006	Limburg	Venloseweg	N275	P	0	92	b	1	80		80	6.30	6.30	0.0	0.00	0.0	0.00	0.000	5395.0		0.000	656.0	0.000	512.0	0	0

geomet_wkt	segment_id	overheid	overheid	stratnaam	stratnr	wegbeheer	hoogte	wegtype	snelheid	tun_factor	maxsnelh_p	max_p_dyn	maxsnelh_v	a_rand_l	a_rand_r	a_scherm_l	s_hoogte_l	a_scherm_r	s_hoogte_r	stagf_lv	int_lv	int_lv_dyn	stagf_mv	int_mv	stagf_zv	int_zv	stagf_bv	int_bv
LINestring	1464729	20100	Rijkswaterstaat	Rijksweg A2	2	R	1	93	b	1	130		80	0.01	0.01	0.0	0.00	21.1	1.90	0.000	26368.0	0	0.000	2092.0	0.000	2808.0	0	0
LINestring	138475	946	Nederweert	Loverstraat		G	0	0	e	1	50		50	4.30	4.30					0.000	4045.0		0.000	156.0	0.000	51.0	0	0
LINestring	33464	20006	Limburg	Randweg Zuid	N275	P	0	0	b	1	80		80	8.30	8.20	0.0	0.00	0.0	0.00	0.000	5754.0		0.000	700.0	0.000	546.0	0	0
LINestring	1077837	20100	Rijkswaterstaat	RYKSWG	2	R	1	93	b	1	130		80	0.01	0.01	0.0	0.00	0.0	0.00	0.000	24584.0	0	0.000	1704.0	0.000	2420.0	0	0
LINestring	1465133	20100	Rijkswaterstaat	RYKSWG	2	R	1	93	b	1	130		80	0.01	0.01	0.0	0.00	0.0	0.00	0.000	30864.0	0	0.000	2512.0	0.000	3264.0	0	0
LINestring	1484353	20100	Rijkswaterstaat	NEDERWEERT 39	2	R	1	93	b	1	130		80	0.01	0.01	0.0	0.00	0.0	0.00	0.000	5060.0	0	0.000	364.0	0.000	372.0	0	0
LINestring	33466	20006	Limburg	Randweg Zuid	N275	P	0	0	b	1	80		80	8.70	8.70	0.0	0.00	0.0	0.00	0.000	11508.0		0.000	1400.0	0.000	1092.0	0	0
LINestring	1464501	20100	Rijkswaterstaat	Rijksweg A2	2	R	1	93	b	1	130		80	0.01	0.01	0.0	0.00	0.0	0.00	0.000	24316.0	0	0.000	1912.0	0.000	2600.0	0	0
LINestring	138400	946	Nederweert	Peelsteeg		G	0	0	b	1	80		80	5.00	5.00					0.000	1496.0		0.000	52.0	0.000	17.0	0	0
LINestring	138590	946	Nederweert	Ospelseweg		G	0	0	e	1	50		50	5.30	5.30					0.000	3895.0		0.000	315.0	0.000	136.0	0	0
LINestring	33157	20006	Limburg	Rijksweg Noord	N266	P	0	0	b	1	80		80	4.50	4.50	0.0	0.00	0.0	0.00	0.000	7110.0		0.000	887.0	0.000	611.0	0	0
LINestring	39815	20006	Limburg	Noordervaart	N275	P	0	92	b	1	80		80	4.80	4.80	0.0	0.00	0.0	0.00	0.000	5514.0		0.000	802.0	0.000	602.0	0	0
LINestring	34944	20006	Limburg	ROERMONDSEWEG	N280	P	0	92	b	1	80		80	3.00	3.00	0.0	0.00	0.0	0.00	0.000	7151.0		0.000	575.0	0.000	493.0	0	0
LINestring	139430	946	Nederweert	Deckersstraat		G	0	0	e	1	50		50	4.10	4.10					0.000	5650.0		0.000	286.0	0.000	122.0	0	0
LINestring	1484323	20100	Rijkswaterstaat	NEDERWEERT 39	2	R	4	93	b	1	130		80	0.01	0.01	8.1	3.91	24.4	3.81	0.000	3036.0	0	0.000	276.0	0.000	204.0	0	0
LINestring	138463	946	Nederweert	Staterweg		G	0	0	e	1	50		50	8.10	8.10					0.000	5887.0		0.000	279.0	0.000	119.0	0	0
LINestring	1465134	20100	Rijkswaterstaat	RYKSWG	2	R	5	93	b	1	130		80	0.01	0.01	25.7	1.67	0.0	0.00	0.017	30072.0	0	0.011	2260.0	0.010	3068.0	0	0
LINestring	1077383	20100	Rijkswaterstaat	KELPEN 40	2	R	0	93	b	1	130		80	0.01	0.01	0.0	0.00	0.0	0.00	0.000	5352.0	0	0.000	376.0	0.000	388.0	0	0
LINestring	138777	946	Nederweert	Kuilstraat		G	0	0	b	1	80		80	4.00	4.00					0.000	560.0		0.000	44.0	0.000	19.0	0	0
LINestring	138401	946	Nederweert	Peelsteeg		G	0	0	b	1	80		80	5.00	5.00					0.000	1496.0		0.000	52.0	0.000	17.0	0	0
LINestring	33481	20006	Limburg	Rijksweg Noord	N266	P	0	0	e	1	80		80	3.80	3.80	0.0	0.00	0.0	0.00	0.000	9090.0		0.000	1017.0	0.000	669.0	0	0
LINestring	138553	1640	Leudal	Baldersstraat		G	0	92	b	1	80		80	5.70	5.70					0.000	2336.0		0.000	66.0	0.000	29.0	0	0
LINestring	1074005	20100	Rijkswaterstaat	BUDEL 37	2	R	1	93	b	1	130		80	0.01	0.01	0.0	0.00	0.0	0.00	0.000	2248.0	0	0.000	208.0	0.000	228.0	0	0
LINestring	1392315	20007	Noord-Brabant	N279 - Meijelseweg		P	2	92	b	1	80		80	10.90	9.40	0.0	0.00	0.0	0.00	0.000	5010.0	0	0.000	661.0	0.000	409.0	0	0
LINestring	138189	946	Nederweert	Booldersdijk		G	0	0	e	1	50		50	6.80	6.80					0.000	1496.0		0.000	52.0	0.000	17.0	0	0
LINestring	138678	946	Nederweert	Ospelseweg		G	0	0	b	1	80		80	6.00	6.00					0.000	4032.0		0.000	352.0	0.000	151.0	0	0
LINestring	138280	946	Nederweert	Florastraat		G	0	0	c	1	30		30	2.00	2.00					0.000	2365.0		0.000	75.0	0.000	16.0	0	0
LINestring	138757	946	Nederweert	Eind		G	0	0	e	1	50		50	6.10	6.10					0.000	7045.0		0.000	770.0	0.000	330.0	0	0
LINestring	37065	20006	Limburg	Venloseweg	N275	P	0	0	b	1	80		80	6.10	6.10	0.0	0.00	0.0	0.00	0.000	5395.0		0.000	656.0	0.000	512.0	0	0
LINestring	33160	20006	Limburg	Rijksweg Noord	N266	P	0	0	b	1	80		80	4.50	4.50	0.0	0.00	0.0	0.00	0.000	7110.0		0.000	887.0	0.000	611.0	0	0
LINestring	25477	1706	Cranendonck	Randweg-Oost		G	0	92	b	1	80		80	5.20	5.20	0.0	0.00	0.0	0.00	0.000	8335.0		0.000	1043.0	0.000	274.0	0	0
LINestring	138393	946	Nederweert	Strateris		G	0	0	c	1	30		30	2.00	2.00					0.000	298.0		0.000	0	0.000	0	0	0
LINestring	1464772	20100	Rijkswaterstaat	Rijksweg A2	2	R	1	93	b	1	130		80	0.01	0.01	12.3	3.11	29.7	2.81	0.000	25468.0	0	0.000	2032.0	0.000	2684.0	0	0
LINestring	138673	946	Nederweert	Klaarstraat		G	0	0	e	1	50		50	4.20	4.20					0.000	7952.0		0.000	411.0	0.000	176.0	0	0
LINestring	37409	20006	Limburg	Rijksweg Noord	N280	P	0	92	b	1	80		80	8.30	8.30	0.0	0.00	0.0	0.00	0.000	14067.0		0.000	1131.0	0.000	969.0	0	0
LINestring	138765	946	Nederweert	Hoofstraat		G	0	0	b	1	80		80	3.80	3.80					0.000	5302.0		0.000	719.0	0.000	308.0	0	0
LINestring	138468	946	Nederweert	Geenestraat		G	0	0	e	1	50		50	6.10	6.10					0.000	6124.0		0.000	333.0	0.000	126.0	0	0
LINestring	1464718	20100	Rijkswaterstaat	Rijksweg A2	2	R	1	93	b	1	130		80	0.01	0.01	0.0	0.00	0.0	0.00	0.000	26368.0	0	0.000	2092.0	0.000	2808.0	0	0
LINestring	138507	946	Nederweert	Winnerstraat		G	0	0	b	1	80		80	4.50	4.50					0.000	1680.0		0.000	440.0	0.000	189.0	0	0
LINestring	1459827	20100	Rijkswaterstaat	RYKSWG	2	R	1	93	b	1	130		80	0.01	0.01	0.0	0.00	0.0	0.00	0.000	29848.0	0	0.000	2208.0	0.000	3016.0	0	0
LINestring	26164	1706	Cranendonck	Randweg-Oost		G	0	92	b	1	80		80	4.10	4.10	0.0	0.00	0.0	0.00	0.000	8745.0		0.000	1065.0	0.000	292.0	0	0

geomet_wkt	segment_id	overheid	overheid	stratnaam	stratnr	wegbeheer	hoogte	wegtype	snelheid	tun_factor	maxsnelh_p	max_p_dyn	maxsnelh_v	a_rand_l	a_rand_r	a_scherm_l	s_hoogte_l	a_scherm_r	s_hoogte_r	stagf_lv	int_lv	int_lv_dyn	stagf_mv	int_mv	stagf_zv	int_zv	stagf_bv	int_bv
LINestring	1464273	20100	Rijkswaterstaat	RYKSWG	2	R	1	93	b	1	130		80	0.01	0.01	0.0	0.00	0.0	0.00	0.000	24424.0	0	0.000	1888.0	0.000	2576.0	0	0
LINestring	138086	946	Nederweert	Booldersdijk		G	0	0	b	1	80		80	8.80	8.80					0.000	1496.0		0.000	52.0	0.000	17.0	0	0
LINestring	1464660	20100	Rijkswaterstaat	Rijksweg A2	2	R	0	93	b	1	130		80	0.01	0.01	0.0	0.00	0.0	0.00	0.000	27492.0	0	0.000	2100.0	0.000	2852.0	0	0
LINestring	33163	20006	Limburg	Rijksweg Noord	N266	P	0	0	b	1	80		80	4.50	4.50	0.0	0.00	0.0	0.00	0.000	7110.0		0.000	887.0	0.000	611.0	0	0
LINestring	139319	946	Nederweert	Meijelsedijk		G	0	0	e	1	50		50	3.80	3.80					0.000	720.0		0.000	51.0	0.000	27.0	0	0
LINestring	138285	946	Nederweert	Herstraat		G	0	0	e	1	50		50	3.00	3.00					0.000	1496.0		0.000	52.0	0.000	17.0	0	0
LINestring	26516	1706	Cranendonck	Rijksweg		G	0	92	b	1	80		80	4.60	4.60	0.0	0.00	0.0	0.00	0.000	8745.0		0.000	1065.0	0.000	292.0	0	0
LINestring	32550	20006	Limburg	Randweg Zuid	N275	P	0	0	b	1	80		80	4.00	3.80	0.0	0.00	0.0	0.00	0.000	9874.0		0.000	1079.0	0.000	599.0	0	0
LINestring	1459817	20100	Rijkswaterstaat	Rijksweg A2	2	R	3	93	b	1	130		80	0.01	0.01	0.0	0.00	0.0	0.00	0.000	27492.0	0	0.000	2100.0	0.000	2852.0	0	0
LINestring	138867	946	Nederweert	Korenbloemstraat		G	0	0	c	1	30		30	2.00	2.00					0.000	187.0		0.000	0	0.000	0	0	0
LINestring	139706	762	Deurne	Keulsebaan		G	0	92	b	1	80		80	6.40	6.40	0.0	0.00	0.0	0.00	0.000	3446.0	0	0.000	87.0	0.000	102.0	0	0
LINestring	1365867	20100	Rijkswaterstaat	RYKSWG	2	R	5	93	b	1	130		80	0.01	0.01	0.0	0.00	0.0	0.00	0.036	31696.0	0	0.023	2304.0	0.022	3132.0	0	0
LINestring	25474	1706	Cranendonck	Randweg-Oost		G	0	92	b	1	80		80	5.00	5.00	0.0	0.00	0.0	0.00	0.000	8335.0		0.000	1043.0	0.000	274.0	0	0
LINestring	138495	946	Nederweert	Moesemanstraat		G	0	0	e	1	50		50	4.20	4.20					0.000	3996.0		0.000	215.0	0.000	76.0	0	0
LINestring	1464764	20100	Rijkswaterstaat	Rijksweg A2	2	R	2	93	b	1	130		80	0.01	0.01	0.0	0.00	0.0	0.00	0.000	25468.0	0	0.000	2032.0	0.000	2684.0	0	0
LINestring	1464742	20100	Rijkswaterstaat	Rijksweg A2	2	R	1	93	b	1	130		80	0.01	0.01	0.0	0.00	0.0	0.00	0.000	27780.0	0	0.000	2044.0	0.000	2824.0	0	0
LINestring	138272	946	Nederweert	Randweg West		G	0	0	e	1	50		50	4.90	4.90					0.000	6112.0		0.000	315.0	0.000	135.0	0	0
LINestring	35823	20006	Limburg	Venloseweg	N275	P	0	92	b	1	80		80	6.30	6.30	0.0	0.00	0.0	0.00	0.000	5395.0		0.000	656.0	0.000	512.0	0	0
LINestring	1467550	20100	Rijkswaterstaat	KELPEN 40	2	R	1	93	b	1	130		80	0.01	0.01	0.0	0.00	0.0	0.00	0.000	2292.0	0	0.000	160.0	0.000	108.0	0	0
LINestring	1077318	20100	Rijkswaterstaat	Rijksweg A2	2	R	1	93	b	1	130		80	0.01	0.01	0.0	0.00	0.0	0.00	0.000	22660.0	0	0.000	1644.0	0.000	2328.0	0	0
LINestring	140165	20006	Limburg	Heythuysenweg	N279	P	0	92	b	1	80		80	3.90	3.90	0.0	0.00	0.0	0.00	0.000	7791.0		0.000	625.0	0.000	154.0	0	0
LINestring	1465069	20100	Rijkswaterstaat	Eindhovenseweg	2	R	1	93	b	1	130		80	0.01	0.01	0.0	0.00	0.0	0.00	0.000	29544.0	0	0.000	2196.0	0.000	2904.0	0	0
LINestring	37417	20006	Limburg	Venloseweg	N275	P	0	92	b	1	80		80	6.50	6.50	0.0	0.00	0.0	0.00	0.000	5395.0		0.000	656.0	0.000	512.0	0	0
LINestring	39824	20006	Limburg	Noordervaart	N275	P	0	92	b	1	80		80	4.80	4.80	0.0	0.00	0.0	0.00	0.000	5514.0		0.000	802.0	0.000	602.0	0	0
LINestring	138560	1640	Leudal	Baldersstraat		G	0	92	b	1	80		80	6.00	6.00					0.000	2336.0		0.000	66.0	0.000	29.0	0	0
LINestring	1369969	20100	Rijkswaterstaat	RYKSWG	2	R	0	93	b	1	130		80	0.01	0.01	0.0	0.00	0.0	0.00	0.000	24584.0	0	0.000	1704.0	0.000	2420.0	0	0
LINestring	139703	762	Deurne	Keulsebaan		G	0	92	b	1	80		80	6.40	6.40	0.0	0.00	0.0	0.00	0.000	3446.0	0	0.000	87.0	0.000	102.0	0	0
LINestring	139196	946	Nederweert	Houtsberg		G	0	0	e	1	50		50	4.80	4.80					0.000	4717.0		0.000	594.0	0.000	255.0	0	0
LINestring	138870	946	Nederweert	Hennesweg		G	0	0	c	1	30		30	2.00	2.00					0.000	261.0		0.000	0	0.000	0	0	0
LINestring	139079	946	Nederweert	Houtsberg		G	0	0	e	1	50		50	4.80	4.80					0.000	4779.0		0.000	594.0	0.000	255.0	0	0
LINestring	1459839	20100	Rijkswaterstaat	Rijksweg A2	2	R	2	93	b	1	130		80	0.01	0.01	0.0	0.00	0.0	0.00	0.000	27492.0	0	0.000	2100.0	0.000	2852.0	0	0
LINestring	33471	20006	Limburg	Randweg Zuid	N275	P	0	0	b	1	80		80	6.80	6.80	0.0	0.00	0.0	0.00	0.000	11508.0		0.000	1400.0	0.000	1092.0	0	0
LINestring	138389	946	Nederweert	Bredeweg		G	0	0	c	1	30		30	2.00	2.00					0.000	336.0		0.000	0	0.000	0	0	0
LINestring	1464474	20100	Rijkswaterstaat	Eindhovenseweg	2	R	2	93	b	1	130		80	0.01	0.01	0.0	0.00	0.0	0.00	0.000	29544.0	0	0.000	2196.0	0.000	2904.0	0	0
LINestring	138370	946	Nederweert	Geenestraat		G	0	0	c	1	30		30	2.00	2.00					0.000	1669.0		0.000	83.0	0.000	19.0	0	0
LINestring	38998	20006	Limburg	Kanaaldijk	N275	P	0	92	b	1	80		80	5.70	5.70	0.0	0.00	0.0	0.00	0.000	5514.0		0.000	802.0	0.000	602.0	0	0
LINestring	138385	946	Nederweert	Bredeweg		G	0	0	e	1	50		50	4.40	4.40					0.000	4693.0		0.000	171.0	0.000	57.0	0	0
LINestring	1464503	20100	Rijkswaterstaat	BOSHOVEN 38	2	R	7	93	b	1	130		80	0.01	0.01	7.3	0.31	0.0	0.00	0.000	4684.0	0	0.000	232.0	0.000	240.0	0	0
LINestring	1465105	20100	Rijkswaterstaat	RYKSWG	2	R	7	93	b	1	130		80	0.01	0.01	0.0	0.00	0.0	0.00	0.000	30792.0	0	0.000	2236.0	0.000	2928.0	0	0
LINestring	137776	946	Nederweert	Booldersdijk		G	0	0	b	1	80		80	6.50	6.50					0.000	1496.0		0.000	52.0	0.000	17.0	0	0
LINestring	1464507	20100	Rijkswaterstaat	Rijksweg A2	2	R	1	93	b	1	130		80	0.01	0.01	0.0	0.00	29.2	1.36	0.000	24880.0	0	0.000	1968.0	0.000	2660.0	0	0

geomet_wkt	segment_id	overheid	overheid	stratnaam	stratnr	wegbeheer	hoogte	wegtype	snelheid	tun_factor	maxsnelh_p	max_p_dyn	maxsnelh_v	a_rand_l	a_rand_r	a_scherm_l	s_hoogte_l	a_scherm_r	s_hoogte_r	stagf_lv	int_lv	int_lv_dyn	stagf_mv	int_mv	stagf_zv	int_zv	stagf_bv	int_bv
LINestring	139073	946	Nederweert	Houtsberg		G	0	0	e	1	50		50	5.00	5.00					0.000	4779.0		0.000	594.0	0.000	255.0	0	0
LINestring	138758	946	Nederweert	Eind		G	0	0	e	1	50		50	5.00	5.00					0.000	7045.0		0.000	770.0	0.000	330.0	0	0
LINestring	1464746	20100	Rijkswaterstaat	Rijksweg A2		2	R	1	93	b	1	130	80	0.01	0.01	0.0	0.00	0.0	0.00	0.000	27492.0	0	0.000	2100.0	0.000	2852.0	0	0
LINestring	1074510	20100	Rijkswaterstaat	BOSHOVEN 38		2	R	1	93	b	1	130	80	0.01	0.01	0.0	0.00	0.0	0.00	0.000	1152.0	0	0.000	112.0	0.000	108.0	0	0
LINestring	1465050	20100	Rijkswaterstaat	BUDEL 37		2	R	2	93	b	1	130	80	0.01	0.01	0.0	0.00	0.0	0.00	0.000	1836.0	0	0.000	104.0	0.000	124.0	0	0
LINestring	138482	946	Nederweert	Kapelaniestraat		G	0	0	e	1	50		50	5.60	5.60					0.000	4494.0		0.000	237.0	0.000	86.0	0	0
LINestring	137963	946	Nederweert	Booldersdijk		G	0	0	b	1	80		80	7.80	7.80					0.000	1496.0		0.000	52.0	0.000	17.0	0	0
LINestring	1464948	20100	Rijkswaterstaat	RYKSWG		2	R	5	93	b	1	130	80	0.01	0.01	10.1	1.72	0.0	0.00	0.000	28512.0	0	0.000	2404.0	0.000	3160.0	0	0
LINestring	33178	20006	Limburg	Wetering	N266	P	0	0	b	1	80		80	4.90	4.90	0.0	0.00	0.0	0.00	0.000	7110.0		0.000	887.0	0.000	611.0	0	0
LINestring	138970	946	Nederweert	Lemmenhoek		G	0	0	c	1	30		30	2.00	2.00					0.000	37.0		0.000	0	0.000	0	0	0
LINestring	1392311	20007	Noord-Brabant	N279 - PROV WG		P	2	92	b	1	80		80	7.00	6.90	0.0	0.00	0.0	0.00	0.000	5045.0	0	0.000	630.0	0.000	423.0	0	0
LINestring	1467500	20100	Rijkswaterstaat	Rijksweg A2		2	R	0	93	b	1	130	80	0.01	0.01	0.0	0.00	0.0	0.00	0.000	27492.0	0	0.000	2100.0	0.000	2852.0	0	0
LINestring	138731	1640	Leudal	Baldersstraat		G	0	92	b	1	80		80	5.90	5.90					0.000	2786.0		0.000	74.0	0.000	32.0	0	0
LINestring	1484396	20100	Rijkswaterstaat	Rijksweg A2		2	R	5	93	b	1	130	80	0.01	0.01	0.0	0.00	0.0	0.00	0.000	22952.0	0	0.000	1788.0	0.000	2468.0	0	0
LINestring	1484321	20100	Rijkswaterstaat	Rijksweg A2		2	R	4	93	b	1	130	80	0.01	0.01	19.8	4.05	34.6	4.25	0.000	22428.0	0	0.000	1756.0	0.000	2480.0	0	0
LINestring	1464497	20100	Rijkswaterstaat	Rijksweg A2		2	R	1	93	b	1	130	80	0.01	0.01	0.0	0.00	0.0	0.00	0.000	24880.0	0	0.000	1968.0	0.000	2660.0	0	0
LINestring	1484411	20100	Rijkswaterstaat	NEDERWEERT 39		2	R	3	93	b	1	130	80	0.01	0.01	0.0	0.00	16.3	5.93	0.000	3036.0	0	0.000	276.0	0.000	204.0	0	0
LINestring	1464525	20100	Rijkswaterstaat	BOSHOVEN 38		2	R	1	93	b	1	130	80	0.01	0.01	0.0	0.00	0.0	0.00	0.000	1484.0	0	0.000	120.0	0.000	136.0	0	0
LINestring	34953	20006	Limburg	Venloseweg	N275	P	0	0	b	1	80		80	7.30	7.30	0.0	0.00	0.0	0.00	0.000	5395.0		0.000	656.0	0.000	512.0	0	0
LINestring	1077891	20100	Rijkswaterstaat	RYKSWG		2	R	0	93	b	1	130	80	0.01	0.01	0.0	0.00	0.0	0.00	0.000	24584.0	0	0.000	1704.0	0.000	2420.0	0	0
LINestring	26514	1706	Cranendonck	Randweg-Oost		G	0	92	b	1	80		80	3.70	3.70	0.0	0.00	0.0	0.00	0.000	8745.0		0.000	1065.0	0.000	292.0	0	0
LINestring	138776	946	Nederweert	Kuilstraat		G	0	0	b	1	80		80	4.00	4.00					0.000	560.0		0.000	44.0	0.000	19.0	0	0
LINestring	32844	20006	Limburg	Randweg Zuid	N275	P	0	0	b	1	80		80	4.30	4.30	0.0	0.00	0.0	0.00	0.000	9874.0		0.000	1079.0	0.000	599.0	0	0
LINestring	1465053	20100	Rijkswaterstaat	WILDENBERG		2	R	1	93	b	1	130	80	0.01	0.01	0.0	0.00	0.0	0.00	0.000	2140.0	0	0.000	108.0	0.000	228.0	0	0
LINestring	138585	946	Nederweert	Brugstraat		G	0	0	e	1	50		50	4.30	4.30					0.000	4905.0		0.000	252.0	0.000	92.0	0	0
LINestring	138384	946	Nederweert	Florastraat		G	0	0	c	1	30		30	2.00	2.00					0.000	1607.0		0.000	61.0	0.000	10.0	0	0
LINestring	1464279	20100	Rijkswaterstaat	RYKSWG		2	R	0	93	b	1	130	80	0.01	0.01	0.0	0.00	0.0	0.00	0.000	24424.0	0	0.000	1888.0	0.000	2576.0	0	0
LINestring	138957	946	Nederweert	Waatskamp		G	0	0	b	1	80		80	4.40	4.40					0.000	784.0		0.000	80.0	0.000	35.0	0	0
LINestring	34323	20006	Limburg	Venloseweg	N275	P	0	92	b	1	80		80	6.80	6.80	0.0	0.00	0.0	0.00	0.000	5170.0		0.000	629.0	0.000	491.0	0	0
LINestring	33480	20006	Limburg	Rijksweg Noord	N266	P	0	0	e	1	80		80	3.80	3.80	0.0	0.00	0.0	0.00	0.000	9090.0		0.000	1017.0	0.000	669.0	0	0
LINestring	39267	20006	Limburg	PROV WG	N280	P	0	92	b	1	80		80	4.00	4.00	0.0	0.00	0.0	0.00	0.000	15733.0		0.000	1264.0	0.000	1084.0	0	0
LINestring	1392312	20007	Noord-Brabant	N279 - PROV WG		P	1	92	b	1	80		80	3.90	3.70	0.0	0.00	0.0	0.00	0.000	5045.0	0	0.000	630.0	0.000	423.0	0	0
LINestring	139505	946	Nederweert	Dorpstraat		G	0	0	e	1	50		50	3.60	3.60					0.000	4941.0		0.000	256.0	0.000	110.0	0	0
LINestring	139273	946	Nederweert	Houtsberg		G	0	0	e	1	50		50	3.40	3.40					0.000	4717.0		0.000	594.0	0.000	255.0	0	0
LINestring	137791	847	Someren	Kerkendijk		G	0	92	b	1	80		80	5.60	5.60	0.0	0.00	0.0	0.00	0.000	4670.0	0	0.000	344.0	0.000	141.0	0	0
LINestring	1467487	20100	Rijkswaterstaat	RYKSWG		2	R	1	93	b	1	130	80	0.01	0.01	0.0	0.00	0.0	0.00	0.000	22128.0	0	0.000	1720.0	0.000	2468.0	0	0
LINestring	138377	946	Nederweert	Loverstraat		G	0	0	e	1	50		50	5.60	5.60					0.000	3336.0		0.000	134.0	0.000	41.0	0	0
LINestring	138273	946	Nederweert	Randweg West		G	0	0	e	1	50		50	4.90	4.90					0.000	6112.0		0.000	315.0	0.000	135.0	0	0
LINestring	138950	946	Nederweert	Houtsberg		G	0	0	e	1	50		50	5.10	5.10					0.000	4779.0		0.000	594.0	0.000	255.0	0	0
LINestring	1464924	20100	Rijkswaterstaat	RYKSWG		2	R	1	93	b	1	130	80	0.01	0.01	0.0	0.00	0.0	0.00	0.085	32940.0	0	0.055	2368.0	0.049	3180.0	0	0
LINestring	138271	946	Nederweert	Randweg West		G	0	0	e	1	50		50	4.90	4.90					0.000	6112.0		0.000	315.0	0.000	135.0	0	0

geomet_wkt	segment_id	overheid	overheid	stratnaam	stratnr	wegbeheer	hoogte	wegtype	snelheid	tun_factor	maxsnelh_p	max_p_dyn	maxsnelh_v	a_rand_l	a_rand_r	a_scherm_l	s_hoogte_l	a_scherm_r	s_hoogte_r	stagf_lv	int_lv	int_lv_dyn	stagf_mv	int_mv	stagf_zv	int_zv	stagf_bv	int_bv
LINestring	138674	946	Nederweert	Klaarstraat		G	0	0	e	1	50		50	4.20	4.20					0.000	7952.0		0.000	411.0	0.000	176.0	0	0
LINestring	139358	946	Nederweert	Houtsberg		G	0	0	e	1	50		50	3.40	3.40					0.000	4717.0		0.000	594.0	0.000	255.0	0	0
LINestring	138764	946	Nederweert	Hoofstraat		G	0	0	b	1	80		80	3.80	3.80					0.000	5302.0		0.000	719.0	0.000	308.0	0	0
LINestring	39817	20006	Limburg	Noordervaart	N275	P	0	92	b	1	80		80	4.80	4.80	0.0	0.00	0.0	0.00	0.000	5514.0		0.000	802.0	0.000	602.0	0	0
LINestring	137768	946	Nederweert	Booldersdijk		G	0	0	b	1	80		80	6.50	6.50					0.000	1496.0		0.000	52.0	0.000	17.0	0	0
LINestring	1391103	20007	Noord-Brabant			P	2	92	b	1	80		80	3.60	3.50	0.0	0.00	0.0	0.00	0.000	8279.0	0	0.000	934.0	0.000	736.0	0	0
LINestring	138372	946	Nederweert	Geenestraat		G	0	0	c	1	30		30	2.00	2.00					0.000	1669.0		0.000	83.0	0.000	19.0	0	0
LINestring	25149	1706	Cranendonck	Nieuwedijk		G	0	92	b	1	80		80	4.90	4.90	0.0	0.00	0.0	0.00	0.000	3691.0		0.000	169.0	0.000	40.0	0	0
LINestring	138493	946	Nederweert	Moesemanstraat		G	0	0	c	1	30		30	2.00	2.00					0.000	859.0		0.000	0	0.000	0	0	0
LINestring	35831	20006	Limburg	Venloseweg	N275	P	0	92	b	1	80		80	6.30	6.30	0.0	0.00	0.0	0.00	0.000	5395.0		0.000	656.0	0.000	512.0	0	0
LINestring	39816	20006	Limburg	Noordervaart	N275	P	0	92	b	1	80		80	4.80	4.80	0.0	0.00	0.0	0.00	0.000	5514.0		0.000	802.0	0.000	602.0	0	0
LINestring	1392359	20007	Noord-Brabant			P	1	92	b	1	80		80	5.50	5.30	0.0	0.00	0.0	0.00	0.000	8279.0	0	0.000	934.0	0.000	736.0	0	0
LINestring	36753	20006	Limburg	Venloseweg	N275	P	0	92	b	1	80		80	5.70	5.70	0.0	0.00	0.0	0.00	0.000	5395.0		0.000	656.0	0.000	512.0	0	0
LINestring	34668	20006	Limburg	Venloseweg	N275	P	0	0	b	1	80		80	7.00	7.00	0.0	0.00	0.0	0.00	0.000	5170.0		0.000	629.0	0.000	491.0	0	0
LINestring	33166	20006	Limburg	Wetering	N266	P	0	0	b	1	80		80	4.70	4.70	0.0	0.00	0.0	0.00	0.000	7110.0		0.000	887.0	0.000	611.0	0	0
LINestring	138848	946	Nederweert	Eind		G	0	0	e	1	50		50	4.30	4.30					0.000	4991.0		0.000	646.0	0.000	276.0	0	0
LINestring	139779	1640	Leudal	Baexemerweg		G	0	92	b	1	80		80	4.00	4.00					0.000	6520.0		0.000	284.0	0.000	122.0	0	0
LINestring	33176	20006	Limburg	Wetering	N266	P	0	0	b	1	80		80	4.90	4.90	0.0	0.00	0.0	0.00	0.000	7110.0		0.000	887.0	0.000	611.0	0	0
LINestring	139201	946	Nederweert	Meijelsedijk		G	0	0	e	1	50		50	4.50	4.50					0.000	4990.0		0.000	308.0	0.000	132.0	0	0
LINestring	1074101	20100	Rijkswaterstaat	RYKSWG	2	R	1	93	b	1	130		80	0.01	0.01	0.0	0.00	0.0	0.00	0.036	31696.0	0	0.023	2304.0	0.022	3132.0	0	0
LINestring	139365	946	Nederweert	Meijelsedijk		G	0	0	e	1	50		50	6.90	6.90					0.000	720.0		0.000	51.0	0.000	27.0	0	0
LINestring	1464730	20100	Rijkswaterstaat	Rijksweg A2	2	R	1	93	b	1	130		80	0.01	0.01	0.0	0.00	21.6	1.79	0.000	26368.0	0	0.000	2092.0	0.000	2808.0	0	0
LINestring	138558	1640	Leudal	Baldersstraat		G	0	92	b	1	80		80	6.00	6.00					0.000	2336.0		0.000	66.0	0.000	29.0	0	0
LINestring	138732	1640	Leudal	Baldersstraat		G	0	92	b	1	80		80	5.90	5.90					0.000	2786.0		0.000	74.0	0.000	32.0	0	0
LINestring	33465	20006	Limburg	Randweg Zuid	N275	P	0	0	b	1	80		80	7.70	7.70	0.0	0.00	0.0	0.00	0.000	11508.0		0.000	1400.0	0.000	1092.0	0	0
LINestring	1464734	20100	Rijkswaterstaat	Rijksweg A2	2	R	1	93	b	1	130		80	0.01	0.01	0.0	0.00	25.3	1.83	0.000	26368.0	0	0.000	2092.0	0.000	2808.0	0	0
LINestring	1467488	20100	Rijkswaterstaat	RYKSWG	2	R	1	93	b	1	130		80	0.01	0.01	0.0	0.00	0.0	0.00	0.000	22660.0	0	0.000	1644.0	0.000	2328.0	0	0
LINestring	35203	20006	Limburg	Rijksweg Zuid	N280	P	0	92	b	1	80		80	7.70	7.70	0.0	0.00	0.0	0.00	0.000	14303.0		0.000	1149.0	0.000	985.0	0	0
LINestring	1459904	20100	Rijkswaterstaat	RYKSWG	2	R	2	93	b	1	130		80	0.01	0.01	0.0	0.00	0.0	0.00	0.033	32096.0	0	0.022	2416.0	0.020	3236.0	0	0
LINestring	1467483	20100	Rijkswaterstaat	KELPEN 40	2	R	5	93	b	1	130		80	0.01	0.01	0.0	0.00	0.0	0.00	0.000	1920.0	0	0.000	72.0	0.000	80.0	0	0
LINestring	1464733	20100	Rijkswaterstaat	Rijksweg A2	2	R	0	93	b	1	130		80	0.01	0.01	0.0	0.00	21.9	1.80	0.000	26368.0	0	0.000	2092.0	0.000	2808.0	0	0
LINestring	139635	1640	Leudal	Leveroyseweg		G	0	92	b	1	80		80	4.70	4.70					0.000	5024.0		0.000	262.0	0.000	112.0	0	0
LINestring	1392313	20007	Noord-Brabant	N279 - PROV WG		P	1	92	b	1	80		80	3.60	3.60	0.0	0.00	0.0	0.00	0.000	5045.0	0	0.000	630.0	0.000	423.0	0	0
LINestring	139475	946	Nederweert	Meijelsedijk		G	0	0	e	1	50		50	7.00	7.00					0.000	720.0		0.000	51.0	0.000	27.0	0	0
LINestring	1459821	20100	Rijkswaterstaat	Rijksweg A2	2	R	3	93	b	1	130		80	0.01	0.01	0.0	0.00	0.0	0.00	0.000	27492.0	0	0.000	2100.0	0.000	2852.0	0	0
LINestring	139086	946	Nederweert	Verreussellaan		G	0	0	c	1	30		30	2.00	2.00					0.000	137.0		0.000	0	0.000	0	0	0
LINestring	139438	946	Nederweert	Meijelsedijk		G	0	0	e	1	50		50	7.00	7.00					0.000	720.0		0.000	51.0	0.000	27.0	0	0
LINestring	33180	20006	Limburg	Wetering	N266	P	0	0	b	1	80		80	4.90	4.90	0.0	0.00	0.0	0.00	0.000	7110.0		0.000	887.0	0.000	611.0	0	0
LINestring	1484374	20100	Rijkswaterstaat	Rijksweg A2	2	R	6	93	b	1	130		80	0.01	0.01	9.7	3.14	55.7	0.94	0.000	22428.0	0	0.000	1756.0	0.000	2480.0	0	0
LINestring	138365	946	Nederweert	Rijksweg Zuid		G	0	0	b	1	80		80	4.50	4.50					0.000	6148.0		0.000	308.0	0.000	132.0	0	0
LINestring	139777	1640	Leudal	Baexemerweg		G	0	92	b	1	80		80	4.00	4.00					0.000	6520.0		0.000	284.0	0.000	122.0	0	0

geomet_wkt	segment_id	overheid	overheid	stratnaam	stratnr	wegbeheer	hoogte	wegtype	snelheid	tun_factor	maxsnelh_p	max_p_dyn	maxsnelh_v	a_rand_l	a_rand_r	a_scherm_l	s_hoogte_l	a_scherm_r	s_hoogte_r	stagf_lv	int_lv	int_lv_dyn	stagf_mv	int_mv	stagf_zv	int_zv	stagf_bv	int_bv
LINestring	1464939	20100	Rijkswaterstaat	RYKSWG	2	R	4	93	b	1	130		80	0.01	0.01	14.8	2.61	0.0	0.00	0.000	28512.0	0	0.000	2404.0	0.000	3160.0	0	0
LINestring	140188	20006	Limburg	Heythuysenweg	N279	P	0	92	e	1	50		50	4.00	4.00	0.0	0.00	0.0	0.00	0.000	7791.0		0.000	625.0	0.000	154.0	0	0
LINestring	138472	946	Nederweert	Staterweg		G	0	0	e	1	50		50	6.20	6.20					0.000	6173.0		0.000	484.0	0.000	207.0	0	0
LINestring	139316	946	Nederweert	Meijelsedijk		G	0	0	e	1	50		50	3.60	3.60					0.000	4767.0		0.000	301.0	0.000	129.0	0	0
LINestring	26161	1706	Cranendonck	Randweg-Oost		G	0	92	b	1	80		80	4.10	4.10	0.0	0.00	0.0	0.00	0.000	8745.0		0.000	1065.0	0.000	292.0	0	0
LINestring	138771	946	Nederweert	Klaarstraat		G	0	0	e	1	50		50	3.60	3.60					0.000	7741.0		0.000	374.0	0.000	161.0	0	0
LINestring	140209	1640	Leudal	Noorderbaan		G	0	92	e	1	50		50	4.40	4.40					0.000	3710.0		0.000	226.0	0.000	98.0	0	0
LINestring	33161	20006	Limburg	Rijksweg Noord	N266	P	0	0	b	1	80		80	4.50	4.50	0.0	0.00	0.0	0.00	0.000	7110.0		0.000	887.0	0.000	611.0	0	0
LINestring	140184	20006	Limburg	Heythuysenweg	N279	P	0	92	e	1	50		50	4.00	4.00	0.0	0.00	0.0	0.00	0.000	7791.0		0.000	625.0	0.000	154.0	0	0
LINestring	1464561	20100	Rijkswaterstaat	BOSHOVEN 38	2	R	2	93	b	1	130		80	0.01	0.01	0.0	0.00	0.0	0.00	0.000	4560.0	0	0.000	240.0	0.000	256.0	0	0
LINestring	1464506	20100	Rijkswaterstaat	BOSHOVEN 38	2	R	2	93	b	1	130		80	0.01	0.01	7.9	0.64	0.0	0.00	0.000	4684.0	0	0.000	232.0	0.000	240.0	0	0
LINestring	1077698	20100	Rijkswaterstaat	RYKSWG	2	R	0	93	b	1	130		80	0.01	0.01	0.0	0.00	0.0	0.00	0.000	24584.0	0	0.000	1704.0	0.000	2420.0	0	0
LINestring	25476	1706	Cranendonck	Randweg-Oost		G	0	92	b	1	80		80	5.00	5.00	0.0	0.00	0.0	0.00	0.000	8335.0		0.000	1043.0	0.000	274.0	0	0
LINestring	33473	20006	Limburg	Aan Vijftien	N266	P	0	0	e	1	80		80	4.60	4.60	0.0	0.00	0.0	0.00	0.000	6855.0		0.000	855.0	0.000	589.0	0	0
LINestring	33146	20006	Limburg	Randweg Zuid	N275	P	0	0	b	1	80		80	9.70	9.70	0.0	0.00	0.0	0.00	0.000	9164.0		0.000	1048.0	0.000	594.0	0	0
LINestring	34951	20006	Limburg	Venloseweg	N275	P	0	0	b	1	80		80	7.30	7.30	0.0	0.00	0.0	0.00	0.000	5395.0		0.000	656.0	0.000	512.0	0	0
LINestring	1073799	20100	Rijkswaterstaat	RYKSWG	2	R	5	93	b	1	130		80	0.01	0.01	10.7	3.25	28.8	3.15	0.000	30864.0	0	0.000	2512.0	0.000	3264.0	0	0
LINestring	26517	1706	Cranendonck	Rijksweg		G	0	92	b	1	80		80	4.60	4.60	0.0	0.00	0.0	0.00	0.000	8745.0		0.000	1065.0	0.000	292.0	0	0
LINestring	139440	946	Nederweert	Meijelsedijk		G	0	0	e	1	50		50	6.30	6.30					0.000	720.0		0.000	51.0	0.000	27.0	0	0
LINestring	138866	946	Nederweert	Korenbloemstraat		G	0	0	c	1	30		30	2.00	2.00					0.000	62.0		0.000	0	0.000	0	0	0
LINestring	1464483	20100	Rijkswaterstaat	Eindhovenseweg	2	R	2	93	b	1	130		80	0.01	0.01	0.0	0.00	0.0	0.00	0.000	29544.0	0	0.000	2196.0	0.000	2904.0	0	0
LINestring	138465	946	Nederweert	Lindenstraat		G	0	0	e	1	50		50	5.80	5.80					0.000	8302.0		0.000	567.0	0.000	227.0	0	0
LINestring	138730	1640	Leudal	Baldersstraat		G	0	92	b	1	80		80	5.90	5.90					0.000	2786.0		0.000	74.0	0.000	32.0	0	0
LINestring	36752	20006	Limburg	Venloseweg	N275	P	0	92	b	1	80		80	5.70	5.70	0.0	0.00	0.0	0.00	0.000	5395.0		0.000	656.0	0.000	512.0	0	0
LINestring	1464479	20100	Rijkswaterstaat	Eindhovenseweg	2	R	3	93	b	1	130		80	0.01	0.01	0.0	0.00	0.0	0.00	0.000	30792.0	0	0.000	2236.0	0.000	2928.0	0	0
LINestring	138773	946	Nederweert	Nieuwstraat		G	0	0	b	1	80		80	3.50	3.50					0.000	1033.0		0.000	116.0	0.000	51.0	0	0
LINestring	1465121	20100	Rijkswaterstaat	RYKSWG	2	R	1	93	b	1	130		80	0.01	0.01	31.6	3.07	0.0	0.00	0.033	32096.0	0	0.022	2416.0	0.020	3236.0	0	0
LINestring	138085	946	Nederweert	Booldersdijk		G	0	0	b	1	80		80	8.80	8.80					0.000	1496.0		0.000	52.0	0.000	17.0	0	0
LINestring	33153	20006	Limburg	Randweg Zuid	N275	P	0	0	b	1	80		80	9.70	9.70	0.0	0.00	0.0	0.00	0.000	5754.0		0.000	700.0	0.000	546.0	0	0
LINestring	26518	1706	Cranendonck	Rijksweg		G	0	92	b	1	80		80	6.70	6.70	0.0	0.00	0.0	0.00	0.000	6116.0		0.000	641.0	0.000	158.0	0	0
LINestring	26515	1706	Cranendonck	Randweg-Oost		G	0	92	b	1	80		80	3.70	3.70	0.0	0.00	0.0	0.00	0.000	8745.0		0.000	1065.0	0.000	292.0	0	0
LINestring	138584	946	Nederweert	Hulsenweg		G	0	0	e	1	50		50	4.00	4.00					0.000	1943.0		0.000	149.0	0.000	48.0	0	0
LINestring	138277	946	Nederweert	Molenweg		G	0	0	e	1	50		50	3.90	3.90					0.000	4295.0		0.000	171.0	0.000	57.0	0	0
LINestring	138386	946	Nederweert	Bredeweg		G	0	0	e	1	50		50	4.70	4.70					0.000	4793.0		0.000	171.0	0.000	57.0	0	0
LINestring	1459835	20100	Rijkswaterstaat	RYKSWG	2	R	2	93	b	1	130		80	0.01	0.01	0.0	0.00	0.0	0.00	0.033	32096.0	0	0.022	2416.0	0.020	3236.0	0	0
LINestring	34667	20006	Limburg	Venloseweg	N275	P	0	0	b	1	80		80	6.90	6.90	0.0	0.00	0.0	0.00	0.000	5170.0		0.000	629.0	0.000	491.0	0	0
LINestring	1465090	20100	Rijkswaterstaat	Eindhovenseweg	2	R	2	93	b	1	130		80	0.01	0.01	0.0	0.00	0.0	0.00	0.000	29544.0	0	0.000	2196.0	0.000	2904.0	0	0
LINestring	139318	946	Nederweert	Meijelsedijk		G	0	0	e	1	50		50	3.80	3.80					0.000	720.0		0.000	51.0	0.000	27.0	0	0
LINestring	1365873	20100	Rijkswaterstaat	BUDEL 37	2	R	5	93	b	1	130		80	0.01	0.01	0.0	0.00	0.0	0.00	0.000	1836.0	0	0.000	104.0	0.000	124.0	0	0
LINestring	37426	20006	Limburg	Venloseweg	N275	P	0	92	b	1	80		80	6.50	6.50	0.0	0.00	0.0	0.00	0.000	5395.0		0.000	656.0	0.000	512.0	0	0
LINestring	25486	1706	Cranendonck	Randweg-Oost		G	0	92	b	1	80		80	6.80	6.80	0.0	0.00	0.0	0.00	0.000	4168.0		0.000	521.0	0.000	139.0	0	0

geomet_wkt	segment_id	overheid	overheid	stratnaam	stratnr	wegbeheer	hoogte	wegtype	snelheid	tun_factor	maxsnelh_p	max_p_dyn	maxsnelh_v	a_rand_l	a_rand_r	a_scherm_l	s_hoogte_l	a_scherm_r	s_hoogte_r	stagf_lw	int_lw	int_lw_dyn	stagf_mv	int_mv	stagf_zv	int_zv	stagf_bv	int_bv
LINestring	138392	946	Nederweert	Strateris		G	0	0	b	1	80		80	3.80	3.80					0.000	386.0		0.000	0	0.000	0	0	0
LINestring	139645	20006	Limburg	Astenseweg	N279	P	0	92	b	1	80		80	4.10	4.10	0.0	0.00	0.0	0.00	0.000	4323.0		0.000	455.0	0.000	268.0	0	0
LINestring	33188	20006	Limburg	Wetering	N266	P	0	0	b	1	80		80	4.90	4.90	0.0	0.00	0.0	0.00	0.000	7110.0		0.000	887.0	0.000	611.0	0	0
LINestring	37418	20006	Limburg	Venloseweg	N275	P	0	92	b	1	80		80	6.50	6.50	0.0	0.00	0.0	0.00	0.000	5395.0		0.000	656.0	0.000	512.0	0	0
LINestring	139432	946	Nederweert	Dorpstraat		G	0	0	e	1	50		50	3.70	3.70					0.000	5451.0		0.000	286.0	0.000	122.0	0	0
LINestring	1074009	20100	Rijkswaterstaat	RYKSWG	2	R	1	93	b	1	130		80	0.01	0.01	0.0	0.00	0.0	0.00	0.000	29132.0	0	0.000	2164.0	0.000	2864.0	0	0
LINestring	33167	20006	Limburg	Wetering	N266	P	0	0	b	1	80		80	4.90	4.90	0.0	0.00	0.0	0.00	0.000	7110.0		0.000	887.0	0.000	611.0	0	0
LINestring	138971	946	Nederweert	Waatskamp		G	0	0	c	1	30		30	2.00	2.00					0.000	747.0		0.000	22.0	0.000	9	0	0
LINestring	138491	946	Nederweert	Brugstraat		G	0	0	e	1	50		50	3.00	3.00					0.000	4905.0		0.000	252.0	0.000	92.0	0	0
LINestring	33195	20006	Limburg	Wetering	N266	P	0	0	b	1	80		80	4.90	4.90	0.0	0.00	0.0	0.00	0.000	7110.0		0.000	887.0	0.000	611.0	0	0
LINestring	37408	20006	Limburg	Rijksweg Noord	N280	P	0	92	b	1	80		80	8.30	8.30	0.0	0.00	0.0	0.00	0.000	14067.0		0.000	1131.0	0.000	969.0	0	0
LINestring	25475	1706	Cranendonck	Randweg-Oost		G	0	92	b	1	80		80	5.00	5.00	0.0	0.00	0.0	0.00	0.000	8335.0		0.000	1043.0	0.000	274.0	0	0
LINestring	1074088	20100	Rijkswaterstaat	BUDEL 37	2	R	1	93	b	1	130		80	0.01	0.01	0.0	0.00	0.0	0.00	0.000	1836.0	0	0.000	104.0	0.000	124.0	0	0
LINestring	1464545	20100	Rijkswaterstaat	Rijksweg A2	2	R	2	93	b	1	130		80	0.01	0.01	0.0	0.00	0.0	0.00	0.000	26368.0	0	0.000	2092.0	0.000	2808.0	0	0
LINestring	1392317	20007	Noord-Brabant	N279 - Meijelweg		P	1	92	b	1	80		80	3.60	3.60	0.0	0.00	0.0	0.00	0.000	5010.0	0	0.000	661.0	0.000	409.0	0	0
LINestring	1078168	20100	Rijkswaterstaat	RYKSWG	2	R	0	93	b	1	130		80	0.01	0.01	0.0	0.00	0.0	0.00	0.000	24584.0	0	0.000	1704.0	0.000	2420.0	0	0
LINestring	138960	946	Nederweert	Waatskamp		G	0	0	b	1	80		80	3.70	3.70					0.000	859.0		0.000	80.0	0.000	35.0	0	0
LINestring	1077500	20100	Rijkswaterstaat	RYKSWG	2	R	1	93	b	1	130		80	0.01	0.01	0.0	0.00	0.0	0.00	0.000	22660.0	0	0.000	1644.0	0.000	2328.0	0	0
LINestring	138871	946	Nederweert	Onze Lieve Vrouwestraat		G	0	0	e	1	50		50	5.70	5.70					0.000	6995.0		0.000	308.0	0.000	132.0	0	0
LINestring	138489	946	Nederweert	Brugstraat		G	0	0	e	1	50		50	4.00	4.00					0.000	5091.0		0.000	266.0	0.000	98.0	0	0
LINestring	1465092	20100	Rijkswaterstaat	WILDENBERG	2	R	2	93	b	1	130		80	0.01	0.01	0.0	0.00	0.0	0.00	0.000	1920.0	0	0.000	84.0	0.000	84.0	0	0
LINestring	139074	946	Nederweert	Houtsberg		G	0	0	e	1	50		50	5.00	5.00					0.000	4779.0		0.000	594.0	0.000	255.0	0	0
LINestring	139553	946	Nederweert	Kerkstraat		G	0	0	e	1	50		50	4.30	4.30					0.000	5077.0		0.000	256.0	0.000	110.0	0	0
LINestring	137777	946	Nederweert	Booldersdijk		G	0	0	b	1	80		80	6.50	6.50					0.000	1496.0		0.000	52.0	0.000	17.0	0	0
LINestring	1484330	20100	Rijkswaterstaat	Rijksweg A2	2	R	3	93	b	1	130		80	0.01	0.01	32.4	3.25	16.2	4.15	0.000	22952.0	0	0.000	1788.0	0.000	2468.0	0	0
LINestring	139274	946	Nederweert	Houtsberg		G	0	0	e	1	50		50	4.60	4.60					0.000	4717.0		0.000	594.0	0.000	255.0	0	0

segment_id	opmerking	gewijzigd	actie	correct	fatale errors	errors	waarschuwingen	informatie
1077352	12832_		u	t				
139364			u	t				
139433			u	t				
33162		28-5-2013 17:14	u	t				
139555			u	t				
33154		28-5-2013 17:14	u	t				
139554			u	t				
1464278	13048_		u	t				
39511		28-5-2013 17:14	u	t				
1073817	11026_ R Scherm L Scherm		u	t				
1073769	10994_ R Scherm L Scherm		u	t				
1392316		25-5-2016 11:41	u	t				
35827		28-5-2013 17:14	u	t				
138488			u	t				
1465107	11227_		u	t				
1392322		25-5-2016 11:41	u	t				
1465140	11027_ R Scherm L Scherm		u	t				
1467498	12765_		u	t				
1467528	13120_		u	t				
33474		28-5-2013 17:14	u	t				
1464759	12177_		u	t				
137778			u	t				
37066		28-5-2013 17:14	u	t				
32852		28-5-2013 17:14	u	t				
32848		28-5-2013 17:14	u	t				
26512		9-5-2017 15:54	u	t				
1366183	31341_		u	t				
1464527	11428_		u	t				
138667			u	t				
1464517	11385_		u	t				
1459813	11986_		u	t				
35211		28-5-2013 17:14	u	t				
138859			u	t				
37419		28-5-2013 17:14	u	t				
1484392	31449_		u	t				
138864			u	t				
1484372	31441_		u	t				
38997		28-5-2013 17:14	u	t				
1464280	13059_		u	t				
36144		28-5-2013 17:14	u	t				
138862			u	t				

segment_id	opmerking	gewijzigd	actie	correct	fatale errors	errors	waarschuwingen	informatie
1465135	31097_ R Scherm L Scherm		u	t				
33175		28-5-2013 17:14	u	t				
138753			u	t				
137769			u	t				
1465046	31079_		u	t				
138671			u	t				
39825		28-5-2013 17:14	u	t				
138778			u	t				
1464524	11398_		u	t				
138554			u	t				
138559			u	t				
138391			u	t				
139780			u	t				
140168		28-5-2013 17:15	u	t				
138379			u	t				
1484404	11966_		u	t				
1464737	11552_ R Wal		u	t				
1464563	30979_		u	t				
139200			u	t				
138380			u	t				
137790		9-5-2017 15:53	u	t				
138972			u	t				
137964			u	t				
138857			u	t				
138679			u	t				
1366303	31451_		u	t				
139359			u	t				
139473			u	t				
37401		28-5-2013 17:14	u	t				
1467531	13212_		u	t				
137766			u	t				
1464538	11437_		u	t				
139085			u	t				
1464662	12693_		u	t				
138552			u	t				
1366316	31462_		u	t				
1459822	37296_		u	t				
138473			u	t				
138387			u	t				
1392323		25-5-2016 11:41	u	t				
33168		28-5-2013 17:14	u	t				

segment_id	opmerking	gewijzigd	actie	correct	fatale errors	errors	waarschuwingen	informatie
1464657	12666		u	t				
1074092	11187_		u	t				
138288			u	t				
35210		28-5-2013 17:14	u	t				
138492			u	t				
138274			u	t				
1464478	31084_		u	t				
1464484	11350_		u	t				
34950		28-5-2013 17:14	u	t				
139778			u	t				
1464773	11829_ R Scherm L Scherm		u	t				
138187			u	t				
138672			u	t				
39000		28-5-2013 17:14	u	t				
140185		28-5-2013 17:15	u	t				
138962			u	t				
138852			u	t				
138581			u	t				
138362			u	t				
1465089	11256_		u	t				
1077722	13014_		u	t				
1484343	25702_ R Scherm L Scherm		u	t				
138938			u	t				
139199			u	t				
1484376	31433_ R Scherm L Scherm		u	t				
32548		28-5-2013 17:14	u	t				
1464564	30978_		u	t				
1464727	11699_		u	t				
1484333	11868_ R Scherm L Scherm		u	t				
1484359	31443_		u	t				
138958			u	t				
33185		28-5-2013 17:14	u	t				
138487			u	t				
138269			u	t				
1465141	11087_		u	t				
138084			u	t				
33187		28-5-2013 17:14	u	t				
1365904	31099_		u	t				
38994		28-5-2013 17:14	u	t				
37414		28-5-2013 17:14	u	t				
139271			u	t				

segment_id	opmerking	gewijzigd	actie	correct	fatale errors	errors	waarschuwingen	informatie
1392325		25-5-2016 11:41	u	t				
138587			u	t				
1465143	11017_ R Scherm L Scherm		u	t				
34320		28-5-2013 17:14	u	t				
139275			u	t				
140187		28-5-2013 17:15	u	t				
138364			u	t				
138594			u	t				
36142		28-5-2013 17:14	u	t				
36751		28-5-2013 17:14	u	t				
138965			u	t				
32851		28-5-2013 17:14	u	t				
139277			u	t				
138395			u	t				
1465137	11067_ L Scherm		u	t				
139634			u	t				
140208			u	t				
138286			u	t				
37064		28-5-2013 17:14	u	t				
1484390	31448_		u	t				
138861			u	t			int_lv - De totale intensiteit is 0.	
1464932	10958_ L Scherm		u	t				
138754			u	t				
138770			u	t				
1464480	31082_		u	t				
1388784		25-5-2016 11:42	u	t				
1464758	44122_ R Wal		u	t				
139075			u	t				
139093			u	t				
138779			u	t				
1467485	12870_		u	t				
139367			u	t				
138728			u	t				
1465138	11038_ L Scherm		u	t				
33475		28-5-2013 17:14	u	t				
138081			u	t				
26160		9-5-2017 15:54	u	t				
33196		28-5-2013 17:14	u	t				
1484318	11907_ L Scherm		u	t				
1467527	13153_		u	t				
137779			u	t				

segment_id	opmerking	gewijzigd	actie	correct	fatale errors	errors	waarschuwingen	informatie
36150		28-5-2013 17:14	u	t				
39822		28-5-2013 17:14	u	t				
1467548	31336_		u	t				
138664			u	t				
139076			u	t				
138858			u	t				
138576			u	t				
1464277	34299_		u	t				
138490			u	t				
39507		28-5-2013 17:14	u	t				
138083			u	t				
37420		28-5-2013 17:14	u	t				
138480			u	t				
138860			u	t				
34321		28-5-2013 17:14	u	t				
1465047	31078_		u	t				
25484		9-5-2017 15:53	u	t				
139209			u	t				
33181		28-5-2013 17:14	u	t				
1464736	11567_		u	t				
1465142	11067_ L Scherm		u	t				
1392318		25-5-2016 11:41	u	t				
1459812	11988_		u	t				
1465065	31070_		u	t				
33147		28-5-2013 17:14	u	t				
138486			u	t				
33190		28-5-2013 17:14	u	t				
1464288	12959_		u	t				
138579			u	t				
139084			u	t				
138755			u	t				
138843			u	t				
1464769	11823_ R Scherm		u	t				
1391101		25-5-2016 11:40	u	t				
139507			u	t				
33460		28-5-2013 17:14	u	t				
138873			u	t				
1073763	10989_ R Scherm L Scherm		u	t				
138593			u	t				
35209		28-5-2013 17:14	u	t				
138596			u	t			int_lv - De totale intensiteit is 0.	

segment_id	opmerking	gewijzigd	actie	correct	fatale errors	errors	waarschuwingen	informatie
1465087	11264_		u	t				
138091			u	t				
138775			u	t				
139356			u	t				
138508			u	t				
1465126	31098_ L Scherm		u	t				
138462			u	t				
1459830	11139_		u	t				
138504			u	t				
138586			u	t				
139361			u	t				
33155		28-5-2013 17:14	u	t				
139472			u	t				
140170		28-5-2013 17:15	u	t				
1392321		25-5-2016 11:41	u	t				
34956		28-5-2013 17:14	u	t				
1484378	31453_		u	t				
138287			u	t				
1438966	44118_ L Scherm		u	t				
1078092	13220_		u	t				
1464522	11408_		u	t				
36141		28-5-2013 17:14	u	t				
138557			u	t				
138467			u	t				
1464659	12683_		u	t				
1465145	11005_ R Scherm L Scherm		u	t				
1464728	11720_		u	t				
138275			u	t				
138844			u	t				
138589			u	t				
1464757	44121_ R Wal		u	t				
33140		28-5-2013 17:14	u	t				
38999		28-5-2013 17:14	u	t				
1484334	11866_ R Scherm L Scherm		u	t				
25481		9-5-2017 15:53	u	t				
1464542	11454_		u	t				
1484365	31364_ R Scherm L Scherm		u	t				
35828		28-5-2013 17:14	u	t				
1465113	11200_		u	t				
1465054	31072_		u	t				
39823		28-5-2013 17:14	u	t				

segment_id	opmerking	gewijzigd	actie	correct	fatale errors	errors	waarschuwingen	informatie
139270			u	t				
138865			u	t				
1464287	12936_		u	t				
1392319		25-5-2016 11:41	u	t				
33174		28-5-2013 17:14	u	t				
138842			u	t				
1464930	10896_		u	t				
1392354		25-5-2016 11:41	u	t				
25146		9-5-2017 15:53	u	t				
33186		28-5-2013 17:14	u	t				
138371			u	t				
138396			u	t				
1391715		25-5-2016 11:42	u	t				
138363			u	t				
139437			u	t				
1484339	11946_		u	t				
138727			u	t				
1076433	12365_		u	t				
1366216	31367_		u	t				
33182		28-5-2013 17:14	u	t				
139506			u	t				
1073791	11006_ R Scherm L Scherm		u	t				
138485			u	t				
38365		28-5-2013 17:14	u	t				
138677			u	t				
138283			u	t				
1464771	11820_ R Scherm		u	t				
138583			u	t				
1464722	11751_		u	t				
1464476	11344_		u	t				
1464276	34300_		u	t				
138470			u	t				
36750		28-5-2013 17:14	u	t				
1077751	13033_		u	t				
26519		9-5-2017 15:54	u	t				
1464473	11347_		u	t				
138499			u	t				
139368		9-5-2017 15:53	u	t				
38995		28-5-2013 17:14	u	t				
138973			u	t				
139436			u	t				

segment_id	opmerking	gewijzigd	actie	correct	fatale errors	errors	waarschuwingen	informatie
139278			u	t				
138082			u	t				
1465136	11102_		u	t				
138762			u	t				
1464523	11396_		u	t				
138381			u	t				
138573			u	t				
33189		28-5-2013 17:14	u	t				
38366		28-5-2013 17:14	u	t				
1465048	31081_		u	t				
1467493	12907_		u	t				
35204		28-5-2013 17:14	u	t				
1392326		25-5-2016 11:41	u	t				
1464481	31083_		u	t				
25151		9-5-2017 15:53	u	t				
140171		28-5-2013 17:15	u	t				
32847		28-5-2013 17:14	u	t				
1464739	11568_		u	t				
138940			u	t				
26513		9-5-2017 15:54	u	t				
39264		28-5-2013 17:14	u	t				
138479			u	t				
1073984	11125_		u	t				
139633			u	t				
139276			u	t				
139355			u	t				
33971		28-5-2013 17:14	u	t				
137782			u	t				
139360			u	t				
139078			u	t				
139092			u	t				
1465114	11198_		u	t				
138947			u	t				
1075879	12036_		u	t				
1074525	11433_		u	t				
37412		28-5-2013 17:14	u	t				
137767			u	t				
138670			u	t				
1464933	10958_ L Scherm		u	t				
1388786		25-5-2016 11:42	u	t				
34324		28-5-2013 17:14	u	t				

segment_id	opmerking	gewijzigd	actie	correct	fatale errors	errors	waarschuwingen	informatie
1484308	11853_ R Scherm L Scherm		u	t				
33173		28-5-2013 17:14	u	t				
1484312	11910_		u	t				
138471			u	t				
138669			u	t				
139268			u	t				
139552			u	t				
139363			u	t				
1459851	12005_		u	t				
34957		28-5-2013 17:14	u	t				
1464760	12285_		u	t				
25487		9-5-2017 15:53	u	t				
25140		9-5-2017 15:53	u	t				
1467520	13356_		u	t				
138666			u	t				
1467482	12916_		u	t				
137772			u	t				
40295		28-5-2013 17:14	u	t				
1484370	31436_		u	t				
38993		28-5-2013 17:14	u	t				
139083			u	t				
138478			u	t				
35208		28-5-2013 17:14	u	t				
33461		28-5-2013 17:14	u	t				
138190			u	t				
1465051	31073_		u	t				
1073541	10822_		u	t				
138756			u	t				
33970		28-5-2013 17:14	u	t				
39515		28-5-2013 17:14	u	t				
139328		9-5-2017 15:53	u	t				
1467547	31338_		u	t				
138729			u	t				
1484369	31179_		u	t				
33156		28-5-2013 17:14	u	t				
1484385	31445_		u	t				
1465071	31067_		u	t				
139352			u	t				
1484380	31454_		u	t				
139204			u	t				
138856			u	t				

segment_id	opmerking	gewijzigd	actie	correct	fatale errors	errors	waarschuwingen	informatie
138505			u	t				
1464275	34496_		u	t				
1464720	11803_		u	t				
1459845	12045_		u	t				
1465093	11277_		u	t				
1464472	11346_		u	t				
138676			u	t				
1392137		25-5-2016 11:40	u	t				
138845			u	t				
1467519	13347_		u	t				
1465139	11038_ L Scherm		u	t				
1366182	31340_		u	t				
1075860	12027_		u	t				
138374			u	t				
25145		9-5-2017 15:53	u	t				
138774			u	t				
37421		28-5-2013 17:14	u	t				
1484399	31437_		u	t				
1465123	44112_ R Scherm L Scherm		u	t				
1464931	10955_ L Scherm		u	t				
35825		28-5-2013 17:14	u	t				
33148		28-5-2013 17:14	u	t				
33172		28-5-2013 17:14	u	t				
137780			u	t				
1464665	12595_		u	t				
1073766	10991_ R Scherm		u	t				
1464725	11710_		u	t				
139272			u	t				
32841		28-5-2013 17:14	u	t				
1465073	11311_		u	t				
36147		28-5-2013 17:14	u	t				
1464655	12643_		u	t				
36148		28-5-2013 17:14	u	t				
25482		9-5-2017 15:53	u	t				
1365908	31102_ R Scherm L Scherm		u	t				
1467495	12910_		u	t				
139559			u	t				
139091			u	t				
1464511	11371_		u	t				
1465081	11302_		u	t				
138369			u	t				

segment_id	opmerking	gewijzigd	actie	correct	fatale errors	errors	waarschuwingen	informatie
139557			u	t				
138939			u	t				
38992		28-5-2013 17:14	u	t				
32846		28-5-2013 17:14	u	t				
138284			u	t				
1075804	11994_		u	t				
33183		28-5-2013 17:14	u	t				
25150		9-5-2017 15:53	u	t				
32551		28-5-2013 17:14	u	t				
139470			u	t				
1074523	11431_		u	t				
1465117	11182_		u	t				
1076596	12445_		u	t				
138841			u	t				
140210			u	t				
33149		28-5-2013 17:14	u	t				
1464529	11408_		u	t				
26162		9-5-2017 15:54	u	t				
38996		28-5-2013 17:14	u	t				
138469			u	t				
139428			u	t				
1073730	44113_ L Scherm		u	t				
1464661	12704_		u	t				
139082			u	t				
138763			u	t				
138761			u	t				
1467546	31339_		u	t				
1077741	13026_		u	t				
138278			u	t				
138555			u	t				
33192		28-5-2013 17:14	u	t				
139265			u	t				
33152		28-5-2013 17:14	u	t				
139354			u	t				
1484347	11927_		u	t				
33143		28-5-2013 17:14	u	t				
138574			u	t				
138502			u	t				
39821		28-5-2013 17:14	u	t				
1078107	13230_		u	t				
37413		28-5-2013 17:14	u	t				

segment_id	opmerking	gewijzigd	actie	correct	fatale errors	errors	waarschuwingen	informatie
138966			u	t				
32839		28-5-2013 17:14	u	t				
1465144	10979_		u	t				
1366295	31444_		u	t				
139077			u	t				
138768			u	t				
1464740	12546_		u	t				
138675			u	t				
1392355		25-5-2016 11:41	u	t				
138964			u	t				
138948			u	t				
138863			u	t				
1459823	37293_		u	t				
1467549	12932_		u	t				
1464274	34499		u	t				
1465118	44117_ L Scherm		u	t				
33159		28-5-2013 17:14	u	t				
1464744	12468_		u	t				
138464			u	t				
1459832	11141_		u	t				
38367		28-5-2013 17:14	u	t				
140172		28-5-2013 17:15	u	t				
1465086	11248_		u	t				
33476		28-5-2013 17:14	u	t				
138974			u	t				
138191			u	t				
138397			u	t				
1465128	31100_ L Scherm		u	t				
138769			u	t				
1464738	11620_ R Wal		u	t				
138090			u	t				
1074010	11143_		u	t				
1464761	11855_		u	t				
33469		28-5-2013 17:14	u	t				
26159		9-5-2017 15:54	u	t				
138953			u	t				
36149		28-5-2013 17:14	u	t				
139090			u	t				
39263		28-5-2013 17:14	u	t				
1484398	31455_ L Scherm		u	t				
33171		28-5-2013 17:14	u	t				

segment_id	opmerking	gewijzigd	actie	correct	fatale errors	errors	waarschuwingen	informatie
1464540	11438_		u	t				
139556			u	t				
1459846	12149_		u	t				
39512		28-5-2013 17:14	u	t				
1465052	31077_		u	t				
37410		28-5-2013 17:14	u	t				
1465070	31069_		u	t				
33184		28-5-2013 17:14	u	t				
26510		9-5-2017 15:54	u	t				
140167		28-5-2013 17:15	u	t				
138577			u	t				
1484389	31447_		u	t				
34325		28-5-2013 17:14	u	t				
1464658	12653_		u	t				
138595			u	t				
33462		28-5-2013 17:14	u	t				
138952			u	t				
1073524	10809_		u	t				
138682			u	t				
138506			u	t				
139434			u	t				
139429			u	t				
25147		9-5-2017 15:53	u	t				
1467503	31238_		u	t				
35826		28-5-2013 17:14	u	t				
138510			u	t				
32840		28-5-2013 17:14	u	t				
34949		28-5-2013 17:14	u	t				
39820		28-5-2013 17:14	u	t				
139269			u	t				
25485		9-5-2017 15:53	u	t				
1464289	12982_		u	t				
138089			u	t				
138373			u	t				
138484			u	t				
33177		28-5-2013 17:14	u	t				
138855			u	t				
137774			u	t				
139350			u	t				
139203			u	t				
40294		28-5-2013 17:14	u	t				

segment_id	opmerking	gewijzigd	actie	correct	fatale errors	errors	waarschuwingen	informatie
25480		9-5-2017 15:53	u	t				
139471			u	t				
138556			u	t				
1075642	11923_		u	t				
1464724	11711_		u	t				
139264			u	t				
140211			u	t				
35830		28-5-2013 17:14	u	t				
32853		28-5-2013 17:14	u	t				
32849		28-5-2013 17:14	u	t				
25144		9-5-2017 15:53	u	t				
37422		28-5-2013 17:14	u	t				
1467545	31349_		u	t				
1077501	12905_		u	t				
138949			u	t				
138281			u	t				
1391104		25-5-2016 11:40	u	t				
26511		9-5-2017 15:54	u	t				
39266		28-5-2013 17:14	u	t				
34954		28-5-2013 17:14	u	t				
138760			u	t				
1464547	11483_		u	t				
138289			u	t				
33470		28-5-2013 17:14	u	t				
138575			u	t				
34948		28-5-2013 17:14	u	t				
1464755	12327_		u	t				
138967			u	t				
138477			u	t				
1484350	11931_		u	t				
25479		9-5-2017 15:53	u	t				
1484328	11881_ R Scherm L Scherm		u	t				
33150		28-5-2013 17:14	u	t				
1465067	11328_		u	t				
140173		28-5-2013 17:15	u	t				
1464741	12558_		u	t				
1464743	12521_		u	t				
25148		9-5-2017 15:53	u	t				
37062		28-5-2013 17:14	u	t				
1459815	11982_		u	t				
35824		28-5-2013 17:14	u	t				

segment_id	opmerking	gewijzigd	actie	correct	fatale errors	errors	waarschuwingen	informatie
1386341		25-5-2016 11:41	u	t				
138588			u	t				
33477		28-5-2013 17:14	u	t				
33969		28-5-2013 17:14	u	t				
1365859	31061_ L Scherm		u	t				
138270			u	t				
1484402	11955_		u	t				
137770			u	t				
1464544	11464_		u	t				
1484416	31432_		u	t				
138398			u	t				
138383			u	t				
138963			u	t				
38748		28-5-2013 17:14	u	t				
1484345	25703_ R Scherm L Scherm		u	t				
138956			u	t				
140186		28-5-2013 17:15	u	t				
1074452	11392_		u	t				
138368			u	t				
138503			u	t				
138961			u	t				
33191		28-5-2013 17:14	u	t				
1077773	13047_		u	t				
32838		28-5-2013 17:14	u	t				
1073751	10983_ R Scherm		u	t				
1464537	11429_		u	t				
1464754	12328_		u	t				
138869			u	t				
138976			u	t				
1392356		25-5-2016 11:41	u	t				
1075585	11902_		u	t				
37416		28-5-2013 17:14	u	t				
1465066	11332_		u	t				
1075654	11928_		u	t				
140212			u	t				
138680			u	t				
138853			u	t				
138868			u	t				
138846			u	t				
32850		28-5-2013 17:14	u	t				
37415		28-5-2013 17:14	u	t				

segment_id	opmerking	gewijzigd	actie	correct	fatale errors	errors	waarschuwingen	informatie
138483			u	t				
39819		28-5-2013 17:14	u	t				
1467759	31316_		u	t				
138276			u	t				
1465085	11255_		u	t				
38368		28-5-2013 17:14	u	t				
138268			u	t				
1464505	11358_		u	t				
32842		28-5-2013 17:14	u	t				
34665		28-5-2013 17:14	u	t				
137775			u	t				
25142		9-5-2017 15:53	u	t				
139198			u	t				
36152		28-5-2013 17:14	u	t				
139362			u	t				
138872			u	t				
35207		28-5-2013 17:14	u	t				
1467490	12885_		u	t				
138663			u	t				
138580			u	t				
1465127	31101_ L Scherm		u	t				
140166		28-5-2013 17:15	u	t				
138282			u	t				
1366185	31343_		u	t				
1465116	11183_		u	t				
138376			u	t				
139508			u	t				
37423		28-5-2013 17:14	u	t				
138851			u	t				
138767			u	t				
1464945	10973_ L Scherm		u	t				
1459814	11984_		u	t				
1464499	11365_ R Wal		u	t				
36145		28-5-2013 17:14	u	t				
138969			u	t				
138390			u	t				
33468		28-5-2013 17:14	u	t				
139431			u	t				
1467507	31368_		u	t				
138951			u	t				
1369935	34471_		u	t				

segment_id	opmerking	gewijzigd	actie	correct	fatale errors	errors	waarschuwingen	informatie
1465091	11265_		u	t				
1075893	12044_		u	t				
1464656	12629_		u	t				
138476			u	t				
33158		28-5-2013 17:14	u	t				
138461			u	t				
1464562	11498_		u	t				
138975			u	t				
138665			u	t				
33478		28-5-2013 17:14	u	t				
1074012	11145_		u	t				
1484352	11938_		u	t				
38747		28-5-2013 17:14	u	t				
138968			u	t				
138509			u	t				
139080			u	t				
138188			u	t				
139197			u	t				
35829		28-5-2013 17:14	u	t				
1467491	12886_		u	t				
1464937	10968_ L Scherm		u	t				
1464732	11655_ R Wal		u	t				
1464649	12748_		u	t				
139206			u	t				
1459847	11997_		u	t				
139094			u	t				
1465068	11324_		u	t				
34955		28-5-2013 17:14	u	t				
1464763	31466_		u	t				
1077791	13057_		u	t				
140183		28-5-2013 17:15	u	t				
1391716		25-5-2016 11:42	u	t				
139351			u	t				
1391100		25-5-2016 11:40	u	t				
1464929	10873_		u	t				
138088			u	t				
1078213	13294_		u	t				
137773			u	t				
1459819	11972_		u	t				
1464745	12480_		u	t				
33194		28-5-2013 17:14	u	t				

segment_id	opmerking	gewijzigd	actie	correct	fatale errors	errors	waarschuwingen	informatie
138955			u	t				
39517		28-5-2013 17:14	u	t				
34945		28-5-2013 17:14	u	t				
1459856	12030_		u	t				
1464723	11762_		u	t				
139357			u	t				
33145		28-5-2013 17:14	u	t				
32549		28-5-2013 17:14	u	t				
139439			u	t				
1465072	30976_		u	t				
35206		28-5-2013 17:14	u	t				
139435			u	t				
1459828	11148_		u	t				
139207			u	t				
140164		28-5-2013 17:15	u	t				
33170		28-5-2013 17:14	u	t				
38746		28-5-2013 17:14	u	t				
138759			u	t				
138375			u	t				
1484414	46326_R Scherm		u	t				
1484387	31446_		u	t				
139263			u	t				
1464913	10850_		u	t				
33463		28-5-2013 17:14	u	t				
138497			u	t				
138591			u	t				
33165		28-5-2013 17:14	u	t				
138466			u	t				
26163		9-5-2017 15:54	u	t				
1484325	11869_R Scherm L Scherm		u	t				
138668			u	t				
139267			u	t				
1465049	31080_		u	t				
138501			u	t				
139353			u	t				
39265		28-5-2013 17:14	u	t				
36143		28-5-2013 17:14	u	t				
25143		9-5-2017 15:53	u	t				
39826		28-5-2013 17:14	u	t				
37411		28-5-2013 17:14	u	t				
1073806	11018_R Scherm L Scherm		u	t				

segment_id	opmerking	gewijzigd	actie	correct	fatale errors	errors	waarschuwingen	informatie
138394			u	t				
139704		9-5-2017 15:54	u	t				
139087			u	t				
138582			u	t				
138367			u	t				
1366286	31435_		u	t				
138399			u	t				
37425		28-5-2013 17:14	u	t				
138388			u	t				
36754		28-5-2013 17:14	u	t				
33193		28-5-2013 17:14	u	t				
138847			u	t				
33169		28-5-2013 17:14	u	t				
33151		28-5-2013 17:14	u	t				
39516		28-5-2013 17:14	u	t				
1467542	31350_		u	t				
139705		9-5-2017 15:54	u	t				
1467499	12770_		u	t				
138654			u	t				
39818		28-5-2013 17:14	u	t				
1464504	11357_		u	t				
1465119	44114_ R Scherm L Scherm		u	t				
1464663	12581_		u	t				
37424		28-5-2013 17:14	u	t				
139317			u	t				
1465115	11191_		u	t				
138850			u	t				
137771			u	t				
1392358		25-5-2016 11:41	u	t				
37063		28-5-2013 17:14	u	t				
1484406	11964_		u	t				
138954			u	t				
33968		28-5-2013 17:14	u	t				
138474			u	t				
1459853	12019_		u	t				
33467		28-5-2013 17:14	u	t				
139089			u	t				
1467544	31347_		u	t				
33479		28-5-2013 17:14	u	t				
1464946	10974_ L Scherm		u	t				
139202			u	t				

segment_id	opmerking	gewijzigd	actie	correct	fatale errors	errors	waarschuwingen	informatie
1465120	44115_ L Scherm		u	t				
139558			u	t				
139262			u	t				
138766			u	t				
33179		28-5-2013 17:14	u	t				
1073780	43325_ R Scherm L Scherm		u	t				
1366187	31345_		u	t				
139366			u	t				
1464935	10966_ L Scherm		u	t				
138382			u	t				
139469			u	t				
1464491	11352_		u	t				
1465103	11211_		u	t				
140169		28-5-2013 17:15	u	t				
1074130	11206_		u	t				
1464916	10839_		u	t				
1366308	46325_ R Scherm		u	t				
1464721	11807_		u	t				
25141		9-5-2017 15:53	u	t				
32843		28-5-2013 17:14	u	t				
1465082	11306_		u	t				
138494			u	t				
35212		28-5-2013 17:14	u	t				
1484367	31365_ R Scherm L Scherm		u	t				
138681			u	t				
36146		28-5-2013 17:14	u	t				
1365870	31071_		u	t				
138854			u	t				
1464719	11735_		u	t				
138279			u	t				
33142		28-5-2013 17:14	u	t				
1467758	31313_		u	t				
1392314		25-5-2016 11:41	u	t				
1077351	12831_		u	t				
32845		28-5-2013 17:14	u	t				
138192			u	t				
138496			u	t				
1484400	11960_		u	t				
25478		9-5-2017 15:53	u	t				
1077319	12819_		u	t				
138849			u	t				

segment_id	opmerking	gewijzigd	actie	correct	fatale errors	errors	waarschuwingen	informatie
1074470	11400_		u	t				
139208			u	t				
139081			u	t				
1464735	11531_ R Wal		u	t				
138378			u	t				
138087			u	t				
138366			u	t				
1392320		25-5-2016 11:41	u	t				
1459849	12016_		u	t				
138500			u	t				
1464726	11700_		u	t				
34952		28-5-2013 17:14	u	t				
39506		28-5-2013 17:14	u	t				
25483		9-5-2017 15:53	u	t				
1464731	11647_ R Wal		u	t				
35832		28-5-2013 17:14	u	t				
1484394	31450_		u	t				
1464541	11445_		u	t				
34322		28-5-2013 17:14	u	t				
139205			u	t				
139504			u	t				
1464654	12613_		u	t				
33144		28-5-2013 17:14	u	t				
33164		28-5-2013 17:14	u	t				
1484357	31442_		u	t				
139088			u	t				
138498			u	t				
140174		28-5-2013 17:15	u	t				
1484341	11949_		u	t				
138578			u	t				
139315			u	t				
1464926	10872_		u	t				
138959			u	t				
34666		28-5-2013 17:14	u	t				
139266			u	t				
138772			u	t				
138592			u	t				
33472		28-5-2013 17:14	u	t				
35205		28-5-2013 17:14	u	t				
138481			u	t				
36151		28-5-2013 17:14	u	t				

segment_id	opmerking	gewijzigd	actie	correct	fatale errors	errors	waarschuwingen	informatie
1464729	11621_ R Wal		u	t				
138475			u	t				
33464		28-5-2013 17:14	u	t				
1077837	13080_		u	t				
1465133	11089_		u	t				
1484353	11917_		u	t				
33466		28-5-2013 17:14	u	t				
1464501	11365_		u	t				
138400			u	t				
138590			u	t				
33157		28-5-2013 17:14	u	t				
39815		28-5-2013 17:14	u	t				
34944		28-5-2013 17:14	u	t				
139430			u	t				
1484323	11888_ R Scherm L Scherm		u	t				
138463			u	t				
1465134	31096_ L Scherm		u	t				
1077383	12848_		u	t				
138777			u	t				
138401			u	t				
33481		28-5-2013 17:14	u	t				
138553			u	t				
1074005	11138_		u	t				
1392315		25-5-2016 11:41	u	t				
138189			u	t				
138678			u	t				
138280			u	t				
138757			u	t				
37065		28-5-2013 17:14	u	t				
33160		28-5-2013 17:14	u	t				
25477		9-5-2017 15:53	u	t				
138393			u	t				
1464772	11831_ R Scherm L Scherm		u	t				
138673			u	t				
37409		28-5-2013 17:14	u	t				
138765			u	t				
138468			u	t				
1464718	11732_		u	t				
138507			u	t				
1459827	11144_		u	t				
26164		9-5-2017 15:54	u	t				

segment_id	opmerking	gewijzigd	actie	correct	fatale errors	errors	waarschuwingen	informatie
1464273	34467_		u	t				
138086			u	t				
1464660	12667_		u	t				
33163		28-5-2013 17:14	u	t				
139319			u	t				
138285			u	t				
26516		9-5-2017 15:54	u	t				
32550		28-5-2013 17:14	u	t				
1459817	11977_		u	t				
138867			u	t				
139706		9-5-2017 15:54	u	t				
1365867	31068_		u	t				
25474		9-5-2017 15:53	u	t				
138495			u	t				
1464764	31467		u	t				
1464742	12511_		u	t				
138272			u	t				
35823		28-5-2013 17:14	u	t				
1467550	12920_		u	t				
1077318	12818_		u	t				
140165		28-5-2013 17:15	u	t				
1465069	11315_		u	t				
37417		28-5-2013 17:14	u	t				
39824		28-5-2013 17:14	u	t				
138560			u	t				
1369969	34504_		u	t				
139703		9-5-2017 15:54	u	t				
139196			u	t				
138870			u	t				
139079			u	t				
1459839	37373_		u	t				
33471		28-5-2013 17:14	u	t				
138389			u	t				
1464474	11340_		u	t				
138370			u	t				
38998		28-5-2013 17:14	u	t				
138385			u	t				
1464503	11370_ L Wal		u	t				
1465105	11211_		u	t				
137776			u	t				
1464507	11364_ R Wal		u	t				

segment_id	opmerking	gewijzigd	actie	correct	fatale errors	errors	waarschuwingen	informatie
139073			u	t				
138758			u	t				
1464746	12386_		u	t				
1074510	11424_		u	t				
1465050	31075_		u	t				
138482			u	t				
137963			u	t				
1464948	10974_ L Scherm		u	t				
33178		28-5-2013 17:14	u	t				
138970			u	t				
1392311		25-5-2016 11:41	u	t				
1467500	12754_		u	t				
138731			u	t				
1484396	31452_		u	t				
1484321	11882_ R Scherm L Scherm		u	t				
1464497	11364_		u	t				
1484411	31456_ R Scherm		u	t				
1464525	11425_		u	t				
34953		28-5-2013 17:14	u	t				
1077891	13108_		u	t				
26514		9-5-2017 15:54	u	t				
138776			u	t				
32844		28-5-2013 17:14	u	t				
1465053	31076_		u	t				
138585			u	t				
138384			u	t				
1464279	13102_		u	t				
138957			u	t				
34323		28-5-2013 17:14	u	t				
33480		28-5-2013 17:14	u	t				
39267		28-5-2013 17:14	u	t				
1392312		25-5-2016 11:41	u	t				
139505			u	t				
139273			u	t				
137791		9-5-2017 15:53	u	t				
1467487	12878_		u	t				
138377			u	t				
138273			u	t				
138950			u	t				
1464924	10872_		u	t				
138271			u	t				

segment_id	opmerking	gewijzigd	actie	correct	fatale errors	errors	waarschuwingen	informatie
138674			u	t				
139358			u	t				
138764			u	t				
39817		28-5-2013 17:14	u	t				
137768			u	t				
1391103		25-5-2016 11:40	u	t				
138372			u	t				
25149		9-5-2017 15:53	u	t				
138493			u	t				
35831		28-5-2013 17:14	u	t				
39816		28-5-2013 17:14	u	t				
1392359		25-5-2016 11:41	u	t				
36753		28-5-2013 17:14	u	t				
34668		28-5-2013 17:14	u	t				
33166		28-5-2013 17:14	u	t				
138848			u	t				
139779			u	t				
33176		28-5-2013 17:14	u	t				
139201			u	t				
1074101	11192_		u	t				
139365			u	t				
1464730	11626_ R Wal		u	t				
138558			u	t				
138732			u	t				
33465		28-5-2013 17:14	u	t				
1464734	11533_ R Wal		u	t				
1467488	12881_		u	t				
35203		28-5-2013 17:14	u	t				
1459904	11122		u	t				
1467483	12865_		u	t				
1464733	11687_ R Wal		u	t				
139635			u	t				
1392313		25-5-2016 11:41	u	t				
139475			u	t				
1459821	11969_		u	t				
139086			u	t				
139438			u	t				
33180		28-5-2013 17:14	u	t				
1484374	31366_ R Scherm L Scherm		u	t				
138365			u	t				
139777			u	t				

segment_id	opmerking	gewijzigd	actie	correct	fatale errors	errors	waarschuwingen	informatie
1464939	10970_ L Scherm		u	t				
140188		28-5-2013 17:15	u	t				
138472			u	t				
139316			u	t				
26161		9-5-2017 15:54	u	t				
138771			u	t				
140209			u	t				
33161		28-5-2013 17:14	u	t				
140184		28-5-2013 17:15	u	t				
1464561	30977_		u	t				
1464506	11361_ L Wal		u	t				
1077698	13000_		u	t				
25476		9-5-2017 15:53	u	t				
33473		28-5-2013 17:14	u	t				
33146		28-5-2013 17:14	u	t				
34951		28-5-2013 17:14	u	t				
1073799	11013_ R Scherm L Scherm		u	t				
26517		9-5-2017 15:54	u	t				
139440			u	t				
138866			u	t				
1464483	11349_		u	t				
138465			u	t				
138730			u	t				
36752		28-5-2013 17:14	u	t				
1464479	31085_		u	t				
138773			u	t				
1465121	44116_ L Scherm		u	t				
138085			u	t				
33153		28-5-2013 17:14	u	t				
26518		9-5-2017 15:54	u	t				
26515		9-5-2017 15:54	u	t				
138584			u	t				
138277			u	t				
138386			u	t				
1459835	11128_		u	t				
34667		28-5-2013 17:14	u	t				
1465090	11269_		u	t				
139318			u	t				
1365873	31074_		u	t				
37426		28-5-2013 17:14	u	t				
25486		9-5-2017 15:53	u	t				

segment_id	opmerking	gewijzigd	actie	correct	fatale errors	errors	waarschuwingen	informatie
138392			u	t				
139645		28-5-2013 17:15	u	t				
33188		28-5-2013 17:14	u	t				
37418		28-5-2013 17:14	u	t				
139432			u	t				
1074009	11142_		u	t				
33167		28-5-2013 17:14	u	t				
138971			u	t				
138491			u	t				
33195		28-5-2013 17:14	u	t				
37408		28-5-2013 17:14	u	t				
25475		9-5-2017 15:53	u	t				
1074088	11184_		u	t				
1464545	11475_		u	t				
1392317		25-5-2016 11:41	u	t				
1078168	13262_		u	t				
138960			u	t				
1077500	12904_		u	t				
138871			u	t				
138489			u	t				
1465092	11278_		u	t				
139074			u	t				
139553			u	t				
137777			u	t				
1484330	11867_ R Scherm L Scherm		u	t				
139274			u	t				

Bijlage 2. Berekeningsresultaten



Taak

Taaknaam	Centrum N'weert2019
Taakomschrijving	Centrum N'weert2019
Type	Berekening
Datum aangemaakt	17-12-2018 07:34
Verwerking gestart	-
Verwerking afgerond	-
Laatste aanpassing	17-12-2018 08:39



Invoerbestanden

Bestand

receptor_nederweert_g946_mt2017_j2020_pgw-compact.shx
segment_nederweert_g946_mt2017_j2020_rpgw_s-compact.dbf
segment_nederweert_g946_mt2017_j2020_rpgw_s-compact.csv
segment_nederweert_g946_mt2017_j2020_rpgw_s-compact.shx
receptor_nederweert_g946_mt2017_j2020_pgw-compact.dbf
segment_nederweert_g946_mt2017_j2020_rpgw_s-compact.shp
receptor_nederweert_g946_mt2017_j2020_pgw-compact.shp
receptor_nederweert_g946_mt2017_j2020_pgw-compact.csv



Overzicht dataset

Wegvakken

Totaal aantal wegvakken	Aantal fout
1092	0

Rekenpunten

Totaal aantal rekenpunten	Aantal fout
152	0

Overdrachtslijnen

Totaal aantal overdrachtslijnen	Aantal fout
172	0

Berekening

Rekenpunten

De dataset bevat **152** rekenpunten.

SRM 1	SRM 2	Foutief	Totaal
152	0	0	152

Wegvakken

De dataset bevat **1092** wegvakken.

SRM 1	SRM 2	Niet gekoppeld	Totaal
86	579	0	1092

Rekenmodel

Generieke gegevens	Rekentool 2018
Rekenjaar	2019
Componenten	no2 pm10 pm25
Emissiefactoren	Rekentool 2018 / rekenjaar 2019
SRM-2 VLW rekenmodel	versie 2018

Rekenmodules

Module	Versie	Uitgevoerd	Duur (seconden)
emission	2018	Ja	0
srm1	2018	Ja	0
srm2	2018	Ja	51
cumulation	2018	Ja	0
pm10od	2018	Ja	0
no2ou	2018	Ja	0

receptor_i	toolversie	rekenjaar	nummer	naam	nsi	x	y	conc_no2	no2_ou	conc_pm10	pm10_od	conc_pm25	conc_ec	conc_x	conc_benz	srn2_nox	srn2_no2	srn2_no2du	srn2_fno2	srn2_pm10	srn2_pm25	srn2_ec	srn2_x	srn1_nox	srn1_no2du	srn1_fno2	srn1_pm10	srn1_pm25	srn1_ec	srn1_c6h6	srn1_x	wind_speed	gcn_no2	gcn_o3	gcn_pm10	gcn_pm25	gcn_ec	gcn_c6h6	bg_c_no2	bg_c_o3	bg_c_pm10	bg_c_pm25	bg_c_ec	air_no2	air_o3	c_air_no2	c_air_o3
226022	MR2018	2019		Brugstraat	t	180505	366035	19,4	75,7	20,8	8,5	12,2				1,4	0,8	0,3	0,2	0,1	0,0	0,0	0,0	9,2	1,7	0,2	0,9	0,3			3,7	15,5	44,2	19,9	11,9								0,0	0,0	0,0	0,0	
226023	MR2018	2019		Brugstraat	t	180504	366021	18,7	74,3	20,7	8,3	12,1				1,4	0,8	0,3	0,2	0,1	0,0	0,0	0,0	7,4	1,3	0,2	0,7	0,2			3,7	15,5	44,2	19,9	11,9								0,0	0,0	0,0	0,0	
226024	MR2018	2019		Brugstraat	t	180468	366038	17,8	72,5	20,4	8,1	12,1				1,4	0,8	0,3	0,2	0,1	0,0	0,0	0,0	4,8	0,9	0,2	0,5	0,2			3,7	15,5	44,2	19,9	11,9								0,0	0,0	0,0	0,0	
226025	MR2018	2019		Brugstraat	t	180467	366023	17,3	71,6	20,3	7,9	12,0				1,4	0,8	0,3	0,2	0,1	0,0	0,0	0,0	3,7	0,7	0,2	0,4	0,1			3,7	15,5	44,2	19,9	11,9								0,0	0,0	0,0	0,0	
226030	MR2018	2019		Moesemanstraat	t	180406	366529	16,8	70,7	20,2	7,8	12,0				1,2	0,7	0,3	0,2	0,1	0,0	0,0	0,0	2,6	0,5	0,2	0,3	0,1			3,7	15,5	44,2	19,9	11,9								0,0	0,0	0,0	0,0	
226031	MR2018	2019		Moesemanstraat	t	180397	366509	17,0	71,0	20,2	7,9	12,0				1,2	0,7	0,3	0,2	0,1	0,0	0,0	0,0	3,0	0,5	0,2	0,3	0,1			3,7	15,5	44,2	19,9	11,9								0,0	0,0	0,0	0,0	
226032	MR2018	2019		Moesemanstraat	t	180469	366492	16,7	70,4	20,1	7,8	12,0				1,2	0,7	0,3	0,2	0,1	0,0	0,0	0,0	2,3	0,4	0,2	0,2	0,1			3,7	15,5	44,2	19,9	11,9								0,0	0,0	0,0	0,0	
226033	MR2018	2019		Moesemanstraat	t	180452	366471	16,8	70,6	20,2	7,8	12,0				1,2	0,7	0,3	0,2	0,1	0,0	0,0	0,0	2,5	0,5	0,2	0,2	0,1			3,7	15,5	44,2	19,9	11,9								0,0	0,0	0,0	0,0	
226188	MR2018	2019		Hulsenweg	t	180918	365818	16,5	69,9	20,0	7,6	11,9				1,3	0,7	0,3	0,2	0,1	0,0	0,0	0,0	1,2	0,2	0,2	0,1	0,0			3,7	15,9	44,0	19,8	11,8								0,0	0,0	0,0	0,0	
226189	MR2018	2019		Hulsenweg	t	180890	365810	16,5	70,0	20,0	7,6	11,9				1,3	0,7	0,3	0,2	0,1	0,0	0,0	0,0	1,3	0,2	0,2	0,1	0,0			3,7	15,9	44,0	19,8	11,8								0,0	0,0	0,0	0,0	
226190	MR2018	2019		St. Rochusstraat	t	180651	366044	17,7	72,4	20,5	8,1	12,1				1,3	0,7	0,3	0,2	0,1	0,0	0,0	0,0	4,3	1,1	0,2	0,5	0,2			3,7	15,5	44,2	19,9	11,9								0,0	0,0	0,0	0,0	
226191	MR2018	2019		St. Rochusstraat	t	180655	366016	17,7	72,3	20,4	8,1	12,1				1,3	0,7	0,3	0,2	0,1	0,0	0,0	0,0	4,1	1,0	0,2	0,5	0,2			3,7	15,5	44,2	19,9	11,9								0,0	0,0	0,0	0,0	
226192	MR2018	2019		St. Rochusstraat	t	180827	366122	17,2	71,4	20,3	8,0	12,0				1,2	0,6	0,3	0,2	0,1	0,0	0,0	0,0	3,3	0,8	0,2	0,4	0,1			3,7	15,5	44,2	19,9	11,9								0,0	0,0	0,0	0,0	
226193	MR2018	2019		St. Rochusstraat	t	180831	366091	17,5	71,9	20,4	8,0	12,1				1,2	0,7	0,3	0,2	0,1	0,0	0,0	0,0	3,9	0,9	0,2	0,5	0,2			3,7	15,5	44,2	19,9	11,9								0,0	0,0	0,0	0,0	
226208	MR2018	2019		Hulsenweg	t	180864	366048	16,3	69,5	20,0	7,7	11,9				1,2	0,7	0,3	0,2	0,1	0,0	0,0	0,0	1,3	0,2	0,2	0,1	0,0			3,7	15,5	44,2	19,9	11,9								0,0	0,0	0,0	0,0	
226209	MR2018	2019		Hulsenweg	t	180836	366044	16,3	69,6	20,0	7,7	11,9				1,2	0,7	0,3	0,2	0,1	0,0	0,0	0,0	1,4	0,2	0,2	0,1	0,0			3,7	15,5	44,2	19,9	11,9								0,0	0,0	0,0	0,0	
226210	MR2018	2019		Hulsenweg	t	180889	365929	16,5	69,9	20,0	7,6	11,9				1,2	0,7	0,3	0,2	0,1	0,0	0,0	0,0	1,3	0,2	0,2	0,1	0,0			3,7	15,9	44,0	19,8	11,8								0,0	0,0	0,0	0,0	
226211	MR2018	2019		Hulsenweg	t	180861	365923	16,5	70,0	20,0	7,6	11,9				1,2	0,7	0,3	0,2	0,1	0,0	0,0	0,0	1,3	0,2	0,2	0,1	0,0			3,7	15,9	44,0	19,8	11,8								0,0	0,0	0,0	0,0	
226212	MR2018	2019		Brugstraat	t	180573	366032	18,9	74,7	20,7	8,4	12,2				1,3	0,7	0,3	0,2	0,1	0,0	0,0	0,0	8,0	1,4	0,2	0,8	0,3			3,7	15,5	44,2	19,9	11,9								0,0	0,0	0,0	0,0	
226213	MR2018	2019		Brugstraat	t	180571	366014	18,4	73,6	20,6	8,2	12,1				1,3	0,8	0,3	0,2	0,1	0,0	0,0	0,0	6,5	1,2	0,2	0,6	0,2			3,7	15,5	44,2	19,9	11,9								0,0	0,0	0,0	0,0	
226214	MR2018	2019		St. Rochusstraat	t	180757	366088	17,6	72,2	20,4	8,1	12,1				1,2	0,7	0,3	0,2	0,1	0,0	0,0	0,0	4,3	1,0	0,2	0,5	0,2			3,7	15,5	44,2	19,9	11,9								0,0	0,0	0,0	0,0	
226215	MR2018	2019		St. Rochusstraat	t	180768	366069	18,2	73,3	20,6	8,2	12,1				1,2	0,7	0,3	0,2	0,1	0,0	0,0	0,0	5,5	1,3	0,2	0,7	0,2			3,7	15,5	44,2	19,9	11,9								0,0	0,0	0,0	0,0	
226216	MR2018	2019		St. Rochusstraat	t	180698	366061	17,1	71,3	20,3	7,9	12,0				1,2	0,7	0,3	0,2	0,1	0,0	0,0	0,0	3,1	0,7	0,2	0,4	0,1			3,7	15,5	44,2	19,9	11,9								0,0	0,0	0,0	0,0	
226217	MR2018	2019		St. Rochusstraat	t	180709	366037	18,3	73,5	20,6	8,3	12,1				1,3	0,7	0,3	0,2	0,1	0,0	0,0	0,0	5,8	1,4	0,2	0,7	0,2			3,7	15,5	44,2	19,9	11,9								0,0	0,0	0,0	0,0	
226218	MR2018	2019		Schoolstraat	t	180544	366476	16,8	70,6	20,2	7,8	12,0				1,2	0,7	0,3	0,2	0,1	0,0	0,0	0,0	2,5	0,5	0,2	0,3	0,1			3,7	15,5	44,2	19,9	11,9								0,0	0,0	0,0	0,0	
226219	MR2018	2019		Schoolstraat	t	180546	366444	16,9	70,7	20,2	7,8	12,0				1,2	0,7	0,3	0,2	0,1	0,0	0,0	0,0	2,7	0,5	0,2	0,3	0,1			3,7	15,5	44,2	19,9	11,9								0,0	0,0	0,0	0,0	

receptor_i	c_atr_o3	c_hwn_no2	c_hwn_o3	c_hwn_pm10	c_hwn_pm25	c_hwn_ec	achtg_no2	achtg_o3	achtg_pm10	achtg_pm25	achtg_ec	achtg_56h6	aacht_no2	aacht_o3	aacht_pm10	aacht_pm25	error	calc_id
226022	0,0	0,3	-0,2	0,0	0,0		15,1	44,4	19,9	11,9			15,5	44,2	19,9	11,9	0	C6248551-3091-465D-8B5156B64F339E5C
226023	0,0	0,3	-0,2	0,0	0,0		15,1	44,4	19,9	11,9			15,5	44,2	19,9	11,9	0	C6248551-3091-465D-8B5156B64F339E5C
226024	0,0	0,3	-0,2	0,0	0,0		15,1	44,4	19,9	11,9			15,5	44,2	19,9	11,9	0	C6248551-3091-465D-8B5156B64F339E5C
226025	0,0	0,3	-0,2	0,0	0,0		15,1	44,4	19,9	11,9			15,5	44,2	19,9	11,9	0	C6248551-3091-465D-8B5156B64F339E5C
226030	0,0	0,3	-0,2	0,0	0,0		15,1	44,4	19,9	11,9			15,5	44,2	19,9	11,9	0	C6248551-3091-465D-8B5156B64F339E5C
226031	0,0	0,3	-0,2	0,0	0,0		15,1	44,4	19,9	11,9			15,5	44,2	19,9	11,9	0	C6248551-3091-465D-8B5156B64F339E5C
226032	0,0	0,3	-0,2	0,0	0,0		15,1	44,4	19,9	11,9			15,5	44,2	19,9	11,9	0	C6248551-3091-465D-8B5156B64F339E5C
226033	0,0	0,3	-0,2	0,0	0,0		15,1	44,4	19,9	11,9			15,5	44,2	19,9	11,9	0	C6248551-3091-465D-8B5156B64F339E5C
226188	0,0	0,6	-0,3	0,1	0,0		15,3	44,3	19,8	11,8			15,9	44,0	19,8	11,8	0	C6248551-3091-465D-8B5156B64F339E5C
226189	0,0	0,6	-0,3	0,1	0,0		15,3	44,3	19,8	11,8			15,9	44,0	19,8	11,8	0	C6248551-3091-465D-8B5156B64F339E5C
226190	0,0	0,3	-0,2	0,0	0,0		15,1	44,4	19,9	11,9			15,5	44,2	19,9	11,9	0	C6248551-3091-465D-8B5156B64F339E5C
226191	0,0	0,3	-0,2	0,0	0,0		15,1	44,4	19,9	11,9			15,5	44,2	19,9	11,9	0	C6248551-3091-465D-8B5156B64F339E5C
226192	0,0	0,3	-0,2	0,0	0,0		15,1	44,4	19,9	11,9			15,5	44,2	19,9	11,9	0	C6248551-3091-465D-8B5156B64F339E5C
226193	0,0	0,3	-0,2	0,0	0,0		15,1	44,4	19,9	11,9			15,5	44,2	19,9	11,9	0	C6248551-3091-465D-8B5156B64F339E5C
226208	0,0	0,3	-0,2	0,0	0,0		15,1	44,4	19,9	11,9			15,5	44,2	19,9	11,9	0	C6248551-3091-465D-8B5156B64F339E5C
226209	0,0	0,3	-0,2	0,0	0,0		15,1	44,4	19,9	11,9			15,5	44,2	19,9	11,9	0	C6248551-3091-465D-8B5156B64F339E5C
226210	0,0	0,6	-0,3	0,1	0,0		15,3	44,3	19,8	11,8			15,9	44,0	19,8	11,8	0	C6248551-3091-465D-8B5156B64F339E5C
226211	0,0	0,6	-0,3	0,1	0,0		15,3	44,3	19,8	11,8			15,9	44,0	19,8	11,8	0	C6248551-3091-465D-8B5156B64F339E5C
226212	0,0	0,3	-0,2	0,0	0,0		15,1	44,4	19,9	11,9			15,5	44,2	19,9	11,9	0	C6248551-3091-465D-8B5156B64F339E5C
226213	0,0	0,3	-0,2	0,0	0,0		15,1	44,4	19,9	11,9			15,5	44,2	19,9	11,9	0	C6248551-3091-465D-8B5156B64F339E5C
226214	0,0	0,3	-0,2	0,0	0,0		15,1	44,4	19,9	11,9			15,5	44,2	19,9	11,9	0	C6248551-3091-465D-8B5156B64F339E5C
226215	0,0	0,3	-0,2	0,0	0,0		15,1	44,4	19,9	11,9			15,5	44,2	19,9	11,9	0	C6248551-3091-465D-8B5156B64F339E5C
226216	0,0	0,3	-0,2	0,0	0,0		15,1	44,4	19,9	11,9			15,5	44,2	19,9	11,9	0	C6248551-3091-465D-8B5156B64F339E5C
226217	0,0	0,3	-0,2	0,0	0,0		15,1	44,4	19,9	11,9			15,5	44,2	19,9	11,9	0	C6248551-3091-465D-8B5156B64F339E5C
226218	0,0	0,3	-0,2	0,0	0,0		15,1	44,4	19,9	11,9			15,5	44,2	19,9	11,9	0	C6248551-3091-465D-8B5156B64F339E5C
226219	0,0	0,3	-0,2	0,0	0,0		15,1	44,4	19,9	11,9			15,5	44,2	19,9	11,9	0	C6248551-3091-465D-8B5156B64F339E5C

