

Landschappelijk inpassingsplan Mildert 10 & 11, Nederweert







LEGENDA

Bebouwing

-  Mildert nr. 10 woning met losstaand bijgebouw
kavel: 3875 m²
-  Mildert nr. 11 nieuwe woning met bijgebouw
kavel: 10.795 m²
-  Schuur te slopen of bestemmen als bijgebouw op perceel nr. 11

Landschap

-  Erf bij woning met ruimte voor parkeren (klinkers of halfverharding)
-  Weide kadastraal perceel Nederweert S nr. 66
kavel: 4230 m²
-  Bestaande vijver
-  Bestaand zwembad

-  Bestaande bomen binnen het terrein
-  Bestaande heesters binnen het terrein
-  Haag op de erfafscheiding Beuk (*Fagus sylvatica*)
Plantmaat: 100 -125 cm
5 stuks per m1.
Eindhoopte: 1,5 m
-  Haag op de erfafscheiding bestaande uit:
Veldesdoorn (*Acer campestre*) en Beuk (*Fagus sylvatica*)
Plantmaat: 100 -125 cm
5 stuks per m1.
Eindhoopte: 1,5 m
-  Haag op de erfafscheiding bestaande uit:
Veldesdoorn (*Acer campestre*) en Beuk (*Fagus sylvatica*)
Plantmaat: 100 -125 cm
5 stuks per m1.
Eindhoopte: 1,5 m
-  Selectieve aanplant nieuwe bomen (essen)
plantmaat van 16 - 18.

* Vormgeving nieuwe woning indicatief, dient nader uitgewerkt te worden.

B40 Landschapsarchitectuur
Stedenbouw
Recreatieontwikkeling

opdrachtgever
Brivec BV.
project
Mildert 10, 11, Nederweert
tekening
A3 1:1000
Landschappelijke inpassing

0 10 20 30 m

status
Schetsontwerp

datum
19-11-2019

