

VOORONDERZOEK

SIEBENGEWALDSEWEG 101

TE NIEUW-BERGEN

GEMEENTE BERGEN



- * Bodem
- * Waterbodem
- * Water
- * Archeologie
- * Ecologie
- * Milieu

Bodem

Vooronderzoek Siebengewaldseweg 101 te Nieuw-Bergen in de gemeente Bergen


Opdrachtgever | Beusmans & Jansen
Steeg 12
5975 CE Sevenum

Project | BER.BEU.HIS
Rapportnummer | 15021184
Versienummer | D1
Status | Eindrapportage
Datum | 23 maart 2015

Vestiging | Swalmen
Opsteller | Ing. M.R.P. Vidal

Paraaf | 

Kwaliteitscontrole | Drs. E. Hartingsveld

Paraaf | 



Kwaliteitszorg

Econsultancy is lid van de Vereniging Kwaliteitsborging Bodembeheer (VKB). De VKB is een vereniging van bodemadvies- en -onderzoeksbureaus en heeft als doel kwaliteitsborging en continue verbetering van de dienstverlening van haar leden op het gebied van bodembeheer. Het VKB keurmerk geeft opdrachtgevers de zekerheid dat het uitvoerend bureau werkt conform de eisen die de VKB aan haar leden stelt op het gebied van competenties en integriteit van medewerkers en het toepassen van vigerende normen en onderzoeksprotocollen.

Econsultancy werkt volgens een dynamisch kwaliteitssysteem, zoals beschreven in het kwaliteitshandboek. Ons kwaliteitssysteem is gecertificeerd volgens de kwaliteitsborgingsnormen van de NEN-EN-ISO 9001:2008.

Betrouwbaarheid

Opgemerkt wordt dat geraadpleegde bronnen niet altijd zonder fouten en volledig zijn. Daar Econsultancy voor het verkrijgen van historische informatie afhankelijk is van deze bronnen, kan Econsultancy niet instaan voor de juistheid en volledigheid van deze informatie.

INHOUDSOPGAVE

1.	INLEIDING	1
2.	GERAADPLEEGDE BRONNEN.....	1
3.	AFBAKENING ONDERZOEKSLOCATIE VOORONDERZOEK	1
4.	GEBRUIK ONDERZOEKSLOCATIE	2
	4.1 Historisch en huidig gebruik onderzoekslocatie	2
	4.2 Toekomstige situatie.....	2
5.	CALAMITEITEN.....	2
6.	UITGEVOERD(E) BODEMONDERZOEK(EN) OP DE ONDERZOEKSLOCATIE.....	2
7.	BELENDENDE PERCELEN/TERREINDELEN	2
8.	INFORMATIE LOKALE/REGIONALE ACHTERGRONDGEHALTEN.....	3
9.	BODEMOPBOUW EN GEOHYDROLOGIE	3
	9.1 Bodemopbouw.....	3
	9.2 Geohydrologie	3
10.	TERREININSPECTIE	4
11.	SAMENVATTING EN CONCLUSIES	5

BIJLAGEN:

1. - Topografische ligging van de locatie
- 2a. - Locatieschets
- 2b. - Foto's onderzoekslocatie
3. - Geraadpleegde bronnen

1. INLEIDING

Econsultancy heeft van Beusmans & Jansen opdracht gekregen voor het uitvoeren van een vooronderzoek aan de Siebengewaldseweg 101 te Nieuw-Bergen in de gemeente Bergen.

Het onderzoek is uitgevoerd in het kader van de voorgenomen bestemmingsplanwijziging.

Het vooronderzoek heeft tot doel te bepalen of er aanleiding bestaat voor het uitvoeren van een bodemonderzoek conform de NEN 5740, door middel van een archiefonderzoek, een interview met de eigenaar/gebruiker en een terreininspectie.

Het vooronderzoek is verricht conform de NEN 5725:2009 "Bodem - Landbodem - Strategie voor het uitvoeren van vooronderzoek bij verkennend en nader onderzoek".

2. GERAADPLEEGDE BRONNEN

De informatie over de onderzoekslocatie is gebaseerd op de bij de gemeente Bergen aanwezige informatie (contactpersoon de heer W. Bemelmans), informatie verkregen van de opdrachtgever (contactpersoon mr. J.C.M.G. Beusmans) en informatie verkregen uit de op 26 februari 2015 uitgevoerde terreininspectie.

Van de locatie en de directe omgeving zijn uit verschillende informatiebronnen gegevens verzameld over:

- het historische, huidige en toekomstige gebruik;
- eventuele calamiteiten;
- eventueel eerder uitgevoerde bodemonderzoeken;
- de bodemopbouw en geohydrologie;
- verhardingen, kabels en leidingen.

Bijlage 3 geeft een overzicht van de geraadpleegde bronnen.

3. AFBAKENING ONDERZOEKSLOCATIE VOORONDERZOEK

Het vooronderzoek omvat de onderzoekslocatie en de direct hieraan grenzende percelen en/of terreindelen binnen een afstand van 25 meter.

De onderzoekslocatie ($\pm 1,6$ ha) ligt aan de Siebengewaldseweg 101, circa 0,9 kilometer ten noorden van de kern van Nieuw-Bergen in de gemeente Bergen (zie bijlage 1). Het perceel, waar de onderzoekslocatie deel van uitmaakt, is kadastraal bekend gemeente Bergen, sectie M, nummer 78.

Volgens het Actueel Hoogte Nederland bevindt het maaiveld zich op een hoogte van circa 18 m +NAP en zijn de coördinaten van de onderzoekslocatie $X = 201.075$, $Y = 402.770$.

4. GEBRUIK ONDERZOEKSLOCATIE

4.1 Historisch en huidig gebruik onderzoekslocatie

Volgens historisch kaartmateriaal uit de periode 1895-1987 was de locatie, alsmede de omgeving ervan, destijds in agrarisch gebruik en werd extensief bewoond. Tot op heden is dit gebruik van de onderzoekslocatie niet wezenlijk veranderd.

De onderzoekslocatie is in gebruik als (boeren)golfterrein en heeft voorheen, zover bekend, altijd een agrarische bestemming gehad. In bijlage 2a is de huidige situatie op een locatieschets weergegeven. Bijlage 2b bevat enkele foto's van de onderzoekslocatie.

Voor zover bij de opdrachtgever en de gemeente Bergen bekend, heeft er op de onderzoekslocatie nimmer opslag van oliehoudende producten in ondergrondse of bovengrondse tanks plaatsgevonden.

Er zijn geen aanwijzingen gevonden, die aanleiding geven een asbestverontreiniging op de locatie te verwachten.

4.2 Toekomstige situatie

De initiatiefnemer is voornemens de nabij gelegen camping op de onderzoekslocatie uit te breiden.

5. CALAMITEITEN

Voor zover bij de opdrachtgever bekend hebben zich op de onderzoekslocatie in het verleden geen calamiteiten met een bodembedreigend karakter voorgedaan. Ook uit informatie van de gemeente Bergen blijkt niet dat er zich in het verleden bodembedreigende calamiteiten hebben voorgedaan.

6. UITGEVOERD(E) BODEMONDERZOEK(EN) OP DE ONDERZOEKSLOCATIE

Op de onderzoekslocatie zijn, voor zover bekend, geen bodemonderzoeken uitgevoerd.

7. BELENDEnde PERCELEN/TERREINDELEN

De onderzoekslocatie is gelegen in het buitengebied van Nieuw-Bergen, in een van oorsprong agrarisch gebied dat tot op heden niet wezenlijk veranderd is.

In bijlage 6 zijn de geraadpleegde informatiebronnen voor de omliggende terreindelen en belendende percelen binnen 25 meter van de onderzoekslocatie opgenomen. Het bodemgebruik van de omliggende terreindelen is als volgt:

- aan de noordoostzijde bevinden zich percelen met een agrarische functie;
- aan de zuidoostzijde bevindt zich een camping, woonboerderij met aansluitend een openbare weg (Siebengewaldseweg);
- aan de zuidwestzijde bevindt zich een zandweg (Smal) met aansluitend percelen met een agrarische functie;
- aan de noordwestzijde bevindt zich een zandweg (Smal) met aansluitend bos.

De huidige eigenaar van de onderzoekslocatie is niets bekend omtrent potentieel bodembedreigende activiteiten op aangrenzende percelen. Er vinden geen industriële activiteiten in de directe omgeving van de onderzoekslocatie plaats.

Uit de verzamelde informatie blijkt dat er op de aangrenzende percelen geen (ernstige) bodemverontreinigingen zijn te verwachten.

8. INFORMATIE LOKALE/REGIONALE ACHTERGRONDGEHALTEN

Er is geen informatie beschikbaar over mogelijk regionaal verhoogde achtergrondgehalten in de grond. Regionaal komen verhoogde concentraties van metalen in het grondwater voor. De provincie Limburg heeft specifieke beleidslijnen geformuleerd met betrekking tot deze regionaal verhoogde concentraties van metalen in het grondwater (zie onder meer brief 95/36199V van Gedeputeerde Staten van de provincie Limburg van 12 september 1995).

9. BODEMOPBOUW EN GEOHYDROLOGIE

9.1 Bodemopbouw

De originele bodem bestaat volgens de digitale bodemkaart van Nederland uit een Haarpodzolgrond, die volgens de Stichting voor Bodemkartering voornamelijk is opgebouwd uit grof zand. De afzettingen, waarin deze bodem is ontstaan, behoren geologisch gezien tot de Formatie van Boxtel.

9.2 Geohydrologie

Tectonisch gezien ligt de onderzoekslocatie in de Slenk van Venlo. Deze slenk wordt aan de zuidwestzijde begrensd door de Tegelenbreuk en aan de noordoostzijde door de Grensbreuk. Beide breuken zijn noordwest-zuidoost gericht.

Het eerste watervoerend pakket heeft een dikte van ± 15 m en wordt gevormd door de grove en grindrijke zanden van de Formatie van Beegden. Op deze formatie liggen de fijnzandige, matig goed doorlatende dekzandafzettingen, behorende tot de Formatie van Boxtel, met een dikte van ± 7 m. Het eerste watervoerend pakket wordt aan de onderzijde begrensd door kleiafzettingen van de Formatie van Kiezeloortformatie.

De gemiddelde stand van het freatisch grondwater bedraagt ± 13 m +NAP, waardoor het grondwater zich op ± 5 m -mv zou bevinden. Het water van het eerste watervoerend pakket stroomt volgens de isohypsenkaart van de Dienst Grondwaterverkenning van TNO, kaartblad 52 Oost, 1978 (schaal 1:50.000), in westelijke richting.

Er liggen geen pompstations in de buurt van de onderzoekslocatie die van invloed zouden kunnen zijn op de grondwaterstroming ter plaatse van de onderzoekslocatie. De onderzoekslocatie ligt niet in een grondwaterbeschermings- en/of grondwaterwingsgebied.

10. TERREININSPECTIE

Op 26 februari 2015 is er een terreininspectie uitgevoerd. Deze is gericht op de identificatie van bronnen, die mogelijk hebben geleid of kunnen leiden tot een grond- en/of grondwaterverontreiniging.

De tijdens de terreininspectie aangetroffen situatie komt overeen met de locatiegegevens, zoals deze zijn opgenomen in hoofdstuk 4. Op de onderzoekslocatie zijn geen mogelijke bronnen voor een grond- en/of grondwaterverontreiniging aangetroffen.

Op het maaiveld zijn geen asbestverdachte materialen waargenomen.

11. SAMENVATTING EN CONCLUSIES

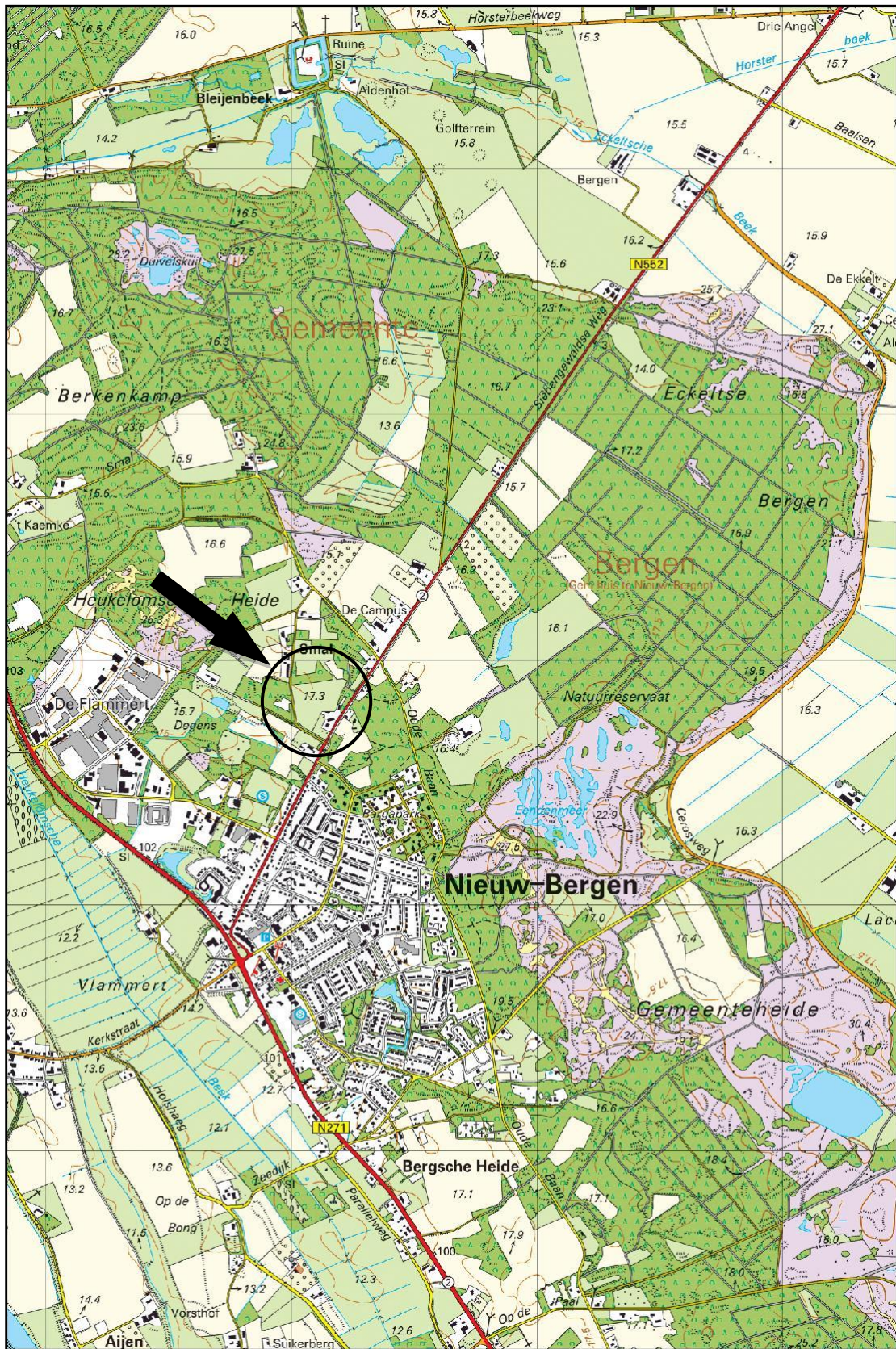
Econsultancy heeft in opdracht van Beusmans & Jansen een vooronderzoek uitgevoerd aan de Siebengewaldseweg 101 te Nieuw-Bergen in de gemeente Bergen.

Het onderzoek is uitgevoerd in het kader van de voorgenomen bestemmingsplanwijziging.


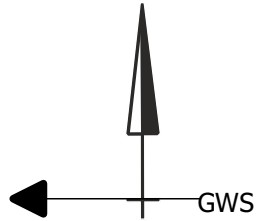
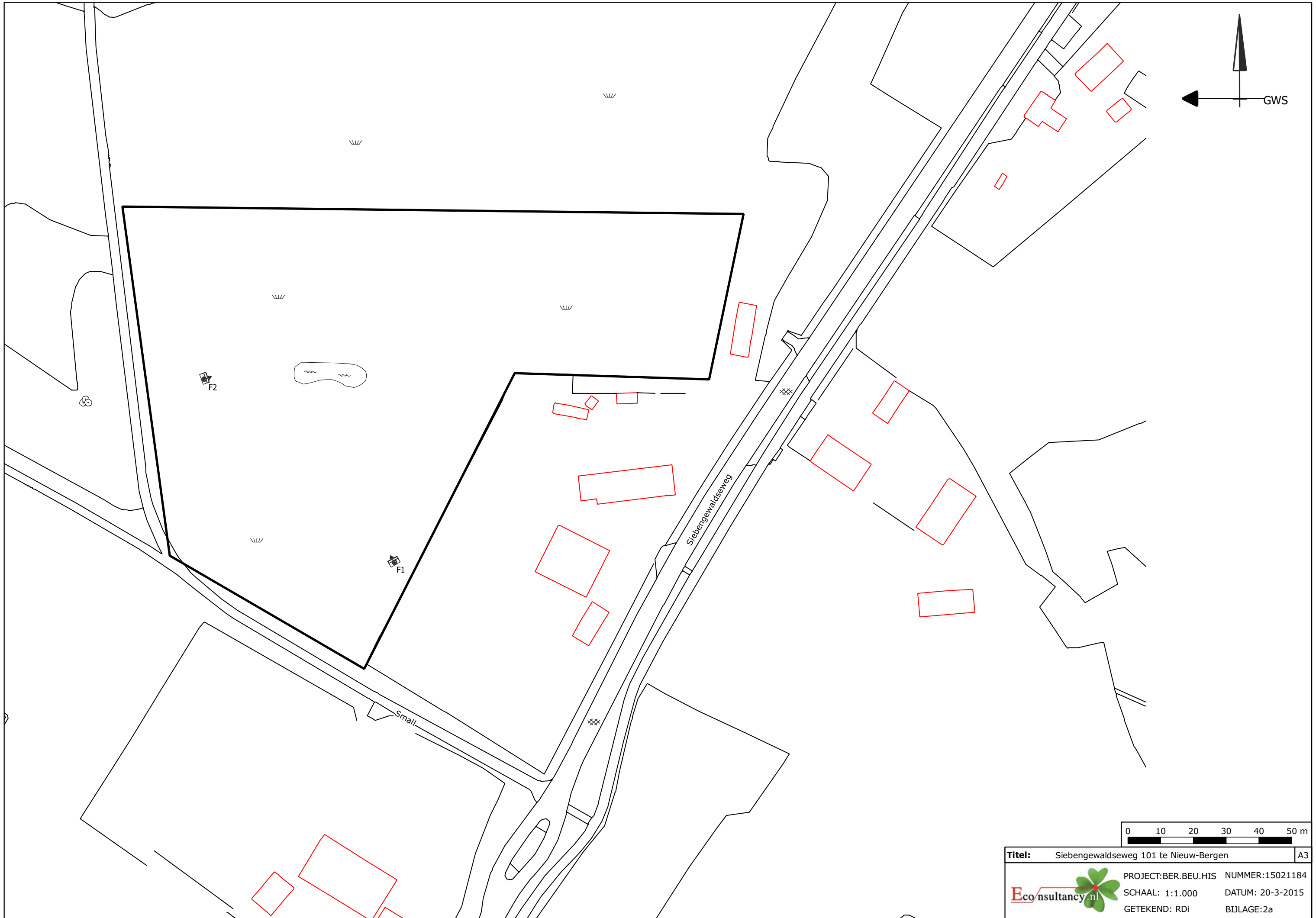
Op basis van het vooronderzoek en de terreininspectie kan gesteld worden dat er milieuhygiënisch géén belemmeringen bestaan voor de voorgenomen bouwplannen op de onderzoekslocatie.

De onderzoeksresultaten geven géén aanleiding voor verder bodemonderzoek dan wel een bodemonderzoek op analytische grondslag.

Bijlage 1 Topografische ligging van de locatie



Schaal 1:25.000
Deze kaart is noordgericht



Titel: Siebengewaldseweg 101 te Nieuw-Bergen A3



PROJECT: BER.BEU.HIS NUMMER: 15021184
SCHAAL: 1:1.000 DATUM: 20-3-2015
GETEKEND: RDi BIJLAGE: 2a

Legenda

Boringen

Omschrijving	Symbol
Boring tot 0,5 m -mv	
Boring tot 1,0 m -mv	
Boring tot 1,5 m -mv	
Boring tot 2,0 m -mv	
Boring tot 2,5 m -mv	
Boring tot 3,0 m -mv	
Boring tot 3,5 m -mv	
Boring tot 4,0 m -mv	
Boring tot 4,5 m -mv	
Boring tot 5,0 m -mv	
Peilbuis	
Peilbuis (diep)	
Voorgaande boring tot 0,5 m -mv	
Voorgaande boring tot 1,0 m -mv	
Voorgaande boring tot 1,5 m -mv	
Voorgaande boring tot 2,0 m -mv	
Voorgaande boring tot 2,5 m -mv	
Voorgaande boring tot 3,0 m -mv	
Voorgaande boring tot 3,5 m -mv	
Voorgaande boring tot 4,0 m -mv	
Voorgaande boring tot 4,5 m -mv	
Voorgaande boring tot 5,0 m -mv	
Voorgaande peilbuis	
Voorgaande peilbuis (diep)	
Kernboring 80 mm	
Kernboring 120 mm + boring tot 0,5 m -mv	
Kernboring 120 mm + boring tot 1,0 m -mv	
Kernboring 120 mm + boring tot 1,5 m -mv	
Kernboring 120 mm + boring tot 2,0 m -mv	
Kernboring 120 mm + boring tot 2,5 m -mv	
Kernboring 120 mm + boring tot 3,0 m -mv	
Kernboring 120 mm + boring tot 3,5 m -mv	
Kernboring 120 mm + boring tot 4,0 m -mv	
Kernboring 120 mm + boring tot 4,5 m -mv	
Kernboring 120 mm + boring tot 5,0 m -mv	
Kernboring 120 mm	

Boringen

Omschrijving	Symbol
Asbestgat 30x30x50	
Asbestgat 30x30x50 + boring tot 0,5 m -mv	
Asbestgat 30x30x50 + boring tot 1,0 m -mv	
Asbestgat 30x30x50 + boring tot 1,5 m -mv	
Asbestgat 30x30x50 + boring tot 2,0 m -mv	
Asbestgat 30x30x50 + boring tot 2,5 m -mv	
Asbestgat 30x30x50 + boring tot 3,0 m -mv	
Asbestgat 30x30x50 + boring tot 3,5 m -mv	
Asbestgat 30x30x50 + boring tot 4,0 m -mv	
Asbestgat 30x30x50 + boring tot 4,5 m -mv	
Asbestgat 30x30x50 + boring tot 5,0 m -mv	
Asbestgat 30x30x50 + peilbuis	
Asbestgat 30x30x50 + peilbuis (diep)	
Asbestgat 100x100x50	
Asbestgat 100x100x50 + boring tot 0,5 m -mv	
Asbestgat 100x100x50 + boring tot 1,0 m -mv	
Asbestgat 100x100x50 + boring tot 1,5 m -mv	
Asbestgat 100x100x50 + boring tot 2,0 m -mv	
Asbestgat 100x100x50 + boring tot 2,5 m -mv	
Asbestgat 100x100x50 + boring tot 3,0 m -mv	
Asbestgat 100x100x50 + boring tot 3,5 m -mv	
Asbestgat 100x100x50 + boring tot 4,0 m -mv	
Asbestgat 100x100x50 + boring tot 4,5 m -mv	
Asbestgat 100x100x50 + boring tot 5,0 m -mv	
Asbestgat 100x100x50 + peilbuis	
Asbestgat 100x100x50 + peilbuis (diep)	
Kernboring + asbestgat 30x30 + Boring tot 0,5 m -mv +	
Kernboring + asbestgat 30x30 + Boring tot 1,0 m -mv +	
Kernboring + asbestgat 30x30 + Boring tot 1,5 m -mv +	
Kernboring + asbestgat 30x30 + Boring tot 2,0 m -mv +	
Kernboring + asbestgat 30x30 + Boring tot 2,5 m -mv +	
Kernboring + asbestgat 30x30 + Boring tot 3,0 m -mv +	
Kernboring + asbestgat 30x30 + Boring tot 3,5 m -mv +	
Kernboring + asbestgat 30x30 + Boring tot 4,0 m -mv +	
Kernboring + asbestgat 30x30 + Boring tot 4,5 m -mv +	
Kernboring + asbestgat 30x30 + Boring tot 5,0 m -mv +	
Kernboring + asbestgat 30x30 + peilbuis	
Kernboring + asbestgat 30x30 + peilbuis (diep)	

Symbolen

Omschrijving	Symbol
Asfalt	
Beton	
Boom	
Bos	
Braak	
Depothoogte	
Fotoname	
Mangat	
Gras	
Grind	
Haag	
Klinker	
Oliefetafscheider	
Ontgravingsdiepte	
Ontluchtingspunt	
Onverhard	
Parkeerplaats	
Pomp	
Puinverharding	
Sleuf 200x40x50cm	
Spoorbaan	
Stelconplaat	
Struik	
Talud	
Tegel	
Vloestofdichte vloer	
Vulpunt	
Water	
Zeshoek tegel	
Zinkput	
Asbestverdacht plaatmateriaal op maaiveld	
Hekwerk	
Toekomstige bebouwing	
Voormalige bebouwing	
Bebouwing	
Locatiegrens	

Verontreiniging

Omschrijving	Symbol
Ontgravingsvak	
Niet verontreinigd	
AW/S-waarde contour	
T-waarde contour	
I-waarde contour	
Niet verontreinigd	
Licht verontreinigd	
Matig verontreinigd	
Sterk verontreinigd	
Verspreiding verontreiniging onbekend	

Bijlage 2b Foto's onderzoekslocatie



Foto 1.



Foto 2.

Bijlage 3 Geraadpleegde bronnen

Informatiebron	Geraadpleegd (ja/nee)	Toelichting		
		Datum kaartmateriaal		Opmerkingen
Informatie uit kaartmateriaal etc.				
Historische topografische kaart	ja	divers		-
Luchtfoto	ja	divers		-
Informatie uit themakaarten		Datum bron/ kaartmateriaal		Opmerkingen
Bodemkaart Nederland	ja	2015		-
Grondwaterkaart Nederland	ja	1978		-
Bodemloket.nl	ja	2015		-
Informatie van eigenaar / terreingebruiker / opdrachtgever		Datum uitgevoerd	Contactpersoon	Opmerkingen
Historisch gebruik locatie	ja	18 februari 2015	mr. J.C.M.G. Beusmans	-
Huidig gebruik locatie	ja	18 februari 2015	mr. J.C.M.G. Beusmans	-
Huidig gebruik belendende percelen (vanuit onderzoekslocatie)	ja	18 februari 2015	mr. J.C.M.G. Beusmans	-
Toekomstig gebruik locatie	ja	18 februari 2015	mr. J.C.M.G. Beusmans	-
Calamiteiten/resultaten voorgaande bodemonderzoeken	ja	18 februari 2015	mr. J.C.M.G. Beusmans	-
Verhardingen/kabels en leidingen locatie	ja	18 februari 2015	mr. J.C.M.G. Beusmans	-
Informatie van gemeente		Datum uitgevoerd	Contactpersoon	Opmerkingen
Archief Bouw- en woningtoezicht	ja	25 februari 2015	Dhr. W. Bemelmans	-
Archief Wet milieubeheer en Hinderwet	ja	25 februari 2015	Dhr. W. Bemelmans	-
Archief ondergrondse tanks	ja	25 februari 2015	Dhr. W. Bemelmans	-
Archief bodemonderzoeken	ja	25 februari 2015	Dhr. W. Bemelmans	-
Gemeenteamtenaar milieuzaken	ja	25 februari 2015	Dhr. W. Bemelmans	-
Informatie uit terreininspectie		Datum uitgevoerd		Opmerkingen
Historisch gebruik locatie	ja	26 februari 2015		-
Huidig gebruik locatie	ja	26 februari 2015		-
Huidig gebruik belendende percelen (vanuit onderzoekslocatie)	ja	26 februari 2015		-
Verhardingen	ja	26 februari 2015		-



Econsultancy is een onafhankelijk adviesbureau. Wij bieden realistisch advies en concrete oplossingen voor milieuvraagstukken en willen daarmee een bijdrage leveren aan een duurzaam en verantwoord gebruik van onze leefomgeving.

Diensten

Wij kunnen u van dienst zijn met een uitgebreid scala aan onderzoeken op het gebied van bodem, waterbodem, water, archeologie, ecologie en milieu. Op www.econsultancy.nl vindt u uitgebreide informatie over de verschillende onderzoeken.

Werkwijze

Inzet en professionele betrokkenheid kenmerkt onze diensten. De verantwoordelijke projectleider is het eenduidige aanspreekpunt voor de klant en draagt zorg voor alle aspecten van het project: kwaliteit, tijd, geld, communicatie en organisatie. De kernwaarden deskundig, vertrouwd, betrokken, flexibel, zorgvuldig en vernieuwend zijn een belangrijke leidraad in ons handelen.

Kennis

Het deskundig begeleiden van onze opdrachtgevers vraagt om betrokkenheid bij en kennis van de bedoelingen van de opdrachtgever. Het vereist ook gedegen en actuele vakinhoudelijke kennis. Alle beschikbare kennis wordt snel en effectief ingezet. De medewerkers vormen ons belangrijkste kapitaal. Persoonlijke en inhoudelijke ontwikkeling staat centraal want het werk vraagt steeds om nieuwe kennis en nieuwe verantwoordelijkheden.

Creativiteit

Onze medewerkers zijn in staat om buiten de geijkte kaders een oplossing te zoeken met in achtname van de geldende wet- en regelgeving. Oplossingen die bedoeld zijn om snel en efficiënt het doel van de opdrachtgever te bereiken.

Kwaliteit

Er wordt continue gestreefd naar het verhogen van de professionaliteit van de dienstverlening. Het leveren van diensten wordt intern op een dusdanige wijze georganiseerd dat het gevraagde resultaat daadwerkelijk op een zo effectief en efficiënt mogelijke wijze wordt voortgebracht. Hierbij staat de klanttevredenheid centraal. Het kwaliteitssysteem van Econsultancy voldoet aan de NEN-EN-ISO 9001: 2008. Tevens is Econsultancy gecertificeerd voor diverse protocollen en beoordelingsrichtlijnen.

Opdrachtgevers

Econsultancy heeft sinds haar oprichting in 1996 al meer dan tienduizend projecten uitgevoerd. Projecten in opdracht van particulier tot de Rijksoverheid, van het bedrijfsleven tot non-profit organisaties. De projecten kennen een grote diversiteit en hebben in sommige gevallen uitsluitend een onderzoekend karakter en zijn in andere gevallen meer adviserend. Steeds vaker wordt onderzoek binnen meerdere disciplines door onze opdrachtgevers verlangd. Onze medewerkers zijn in staat dit voor de opdrachtgever te coördineren en zelf (deel)onderzoeken uit te voeren. Ter illustratie van de veelvoud en veelzijdigheid van de projecten in de werkvelden bodem, waterbodem, ecologie, archeologie, water, geluid en milieu kunnen uitgebreide referentielijsten worden verschaft.

Vestiging Limburg

Rijksweg Noord 39
6071 KS Swalmen
Tel. 0475 - 504961
Swalmen@econsultancy.nl

Vestiging Gelderland

Fabriekstraat 19c
7005 AP Doetinchem
Tel. 0314 - 365150
Doetinchem@econsultancy.nl

Vestiging Brabant

Rapenstraat 2
5831 GJ Boxmeer
Tel. 0485 - 581818
Boxmeer@econsultancy.nl



E-MAIL
info@
econsultancy.nl

INTERNET
econsultancy.nl

