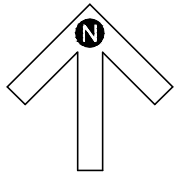




# VERKLARING





 doorzicht / doorsteek naar de Zaan


 indicatie locatie hoofdontsluiting

 indicatie locatie woonstraten

 indicatie locatie bebouwingsaccenten

 zone 1: Zaanoever


 zone 2: Binnengebied


 zone 3: Entreezone

 grens deelgebied binnen zone

 aanduiding maximale bouwhoogte

 aanduiding maximale f.s.i.

 aanduiding minimaal aandeel sociale woningbouw

 nummer deelgebied

Randvoorwaardenkaart **ZAANDRIEHOEK**

schaal : 1:2000\_A3)

datum : 11-04-2013

project nr. : 120597

gemeente **WORMERLAND**

