



Advies Selectiebesluit	Plangebied	Groene Kamers Ettenseweg - Rijsbergen	
	Gemeente	Zundert	
	Type onderzoek	IVO-Proefsleuven	
	Opsteller	Antea Group	

Rapport	Colijn, J., G.J.A, Sophie en H.J.L.C. Koopmanschap, 2016: <i>Inventariserend Veldonderzoek d.m.v. proefsleuven Groene Kamers Ettenseweg Rijsbergen (gemeente Zundert)</i> . Antea Group Archeologie 2016/34.		
	Versie 00, datum 10 mei 2016		
Conclusie rapport	<p>De rapportage van het archeologische onderzoek is uitstekend uitgevoerd en voldoet aan de volgens de KNA 3.3 gestelde eisen. Het onderzoek draagt bij aan de kennis van het plangebied en van de omgeving omdat is gebleken dat de bodemopbouw binnen het plangebied zich kenmerkt door de aanwezigheid van een menglaag met brokken A-, B- soms E- en C-horizont. Deze laag is voor dit deel van Brabant vaak kenmerkend voor het (in de nieuwe tijd) in ontginning brengen van heidegebieden het de omvorming er van tot (vaak snel schrale) cultuurgronden. Oudere archeologische resten anders dan die van de feitelijke ontginning ontbreken vaak in deze gebieden</p> <p>De auteurs hebben goed beargumenteerd hoe en waarom zij tot het gegeven selectieadvies gekomen zijn. Ik heb nog een aantal opmerkingen die in het rapport verwerkt moeten worden.</p>		
Waardering rapport	<p>Het advies aan de gemeente Zundert is om in te stemmen met het rapport en met inbegrip van de verwerking van onderstaande opmerkingen om te zetten naar een definitieve versie.</p> <p>Graag ontvang ik rechtstreeks van de archeologisch uitvoerder <u>analoog</u> en <u>digitaal</u> exemplaar van het definitieve rapport.</p>		
Adviseur	Mevr. drs. F. (Floor) Timmermans Tel. 076-5027215, floor.timmermans@west-brabant.eu	Etten-Leur, 19-05-2016	
Bevoegde overheid	Hoogachtend, Burgemeester en wethouders van Zundert, namens dezen, hoofd afdeling Ruimte, M.E.A.P.M. Vergouwen	Zundert, 23-05-2016	



Advies selectiebesluit

Het advies betreffende het selectiebesluit is om **in te stemmen met** het advies van Antea Group om **geen vervolgonderzoek** te laten uitvoeren.

Tijdens het proefsleuvenonderzoek is wel een vindplaats aangetroffen die te maken heeft met de ontginning van het gebied maar deze is als niet behoudenswaardig gewaardeerd. Verder zijn er geen archeologische bewoningssporen of vondsten aangetroffen. De kans op het aantreffen van behoudenswaardige archeologische waarden is daarom laag. Geadviseerd wordt om de Archeologische Monumentenzorg af te ronden en het plangebied (fase I en II) vrij te geven voor de geplande bouwactiviteiten. De dubbelbestemming 'Waarde Archeologie' in het bestemmingsplan kan voor het plangebied verwijderd worden.

Let wel: als men tijdens bouw- of andere werkzaamheden ondanks vooronderzoek toch op archeologische resten stuit, dan moet dit volgens artikel 53 van de Monumentenwet zo spoedig mogelijk gemeld worden bij de Minister van OC&W

Beoordeling rapport	Plangebied	Groene Kamers Ettenseweg - Rijsbergen	
	Gemeente	Zundert	
	Type onderzoek	IVO-Proefsleuven	
	Opsteller	Antea Group	

Rapport	Colijn, J., G,J,A, Sophie en H.J.L.C. Koopmanschap, 2016: <i>Inventariserend Veldonderzoek d.m.v. proefsleuven Groene Kamers Ettenseweg Rijsbergen (gemeente Zundert)</i> . Antea Group Archeologie 2016/34. Versie 00, datum 10 mei 2016		
Algemene informatie	Procedure: Bestemmingsplanwijziging Aanleiding: Nieuwbouw woonwijk Oppervlakte plangebied: 37.000 m ² OM-nummer: 3991749100		
Conclusie rapport	<p>De rapportage van het archeologische onderzoek is uitstekend uitgevoerd en voldoet aan de volgens de KNA 3.3 gestelde eisen. Het onderzoek draagt bij aan de kennis van het plangebied en van de omgeving omdat is gebleken dat de bodemopbouw binnen het plangebied zich kenmerkt door de aanwezigheid van een menglaag met brokken A-, B- soms E- en C-horizont. Deze laag is voor dit deel van Brabant vaak kenmerkend voor het (in de nieuwe tijd) in ontginning brengen van heidegebieden het de omvorming er van tot (vaak snel schrale) cultuurgronden. Oudere archeologische resten anders dan die van de feitelijke ontginning ontbreken vaak in deze gebieden</p> <p>De auteurs hebben goed beargumenteerd hoe en waarom zij tot het gegeven selectieadvies gekomen zijn. Ik heb nog een aantal opmerkingen die in het rapport verwerkt moeten worden.</p>		
Waardering rapport	<p>Het advies aan de gemeente Zundert is om in te stemmen met het rapport en met inbegrip van de verwerking van onderstaande opmerkingen om te zetten naar een definitieve versie.</p> <p>Graag ontvang ik rechtstreeks van de archeologisch uitvoerder <u>analoog</u> en <u>digitaal</u> exemplaar van het definitieve rapport.</p>		
Adviseur	Mevr. drs. F. (Floor) Timmermans Tel. 076-5027215, floor.timmermans@west-brabant.eu	Etten-Leur, 19-05-2016	
Bevoegde overheid	Hoogachtend, Burgemeester en wethouders van Zundert, namens dezen, hoofd afdeling Ruimte, M.E.A.P.M. Vergouwen	Zundert, 23-05-2016	

Opmerkingen

Hoofdstuk 4

§ 4.2

- Graag verwijzen naar kaartbijlage.
- Voeg ook de sporenlijst toe.
- Spoor S0001 staat als sloot geïnterpreteerd en S0009 als greppel. Is dit niet gewoon de zelfde greppel of sloot die door loopt in de volgende put? Zo nee graag beargumenteren zo ja graag zelfde interpretatie.