



Hugo de Grootstraat



Schoolstraat



56	54	52	50/50a	48/48a	46	44	42	40	38	36
9	9	9	10		12	12	10	11	11	11
4.5/5.5	4.5/5.5	4.5/5.5	5.5/6.5		6.5/7.5	6.5/7.5	6/7	6.5/7.5	6.5/7.5	6.5/7.5
7	7	7	7		10	10	9	8	9	9
^	^	^			M	M	☒	☒	M	M

huisnummer  
 max. hoogte (in m)  
 min./max. goothoogte (in m)  
 max. gevelbreedte (in m)  
 aanduiding (zie legenda)

Hoogstraat zuidzijde

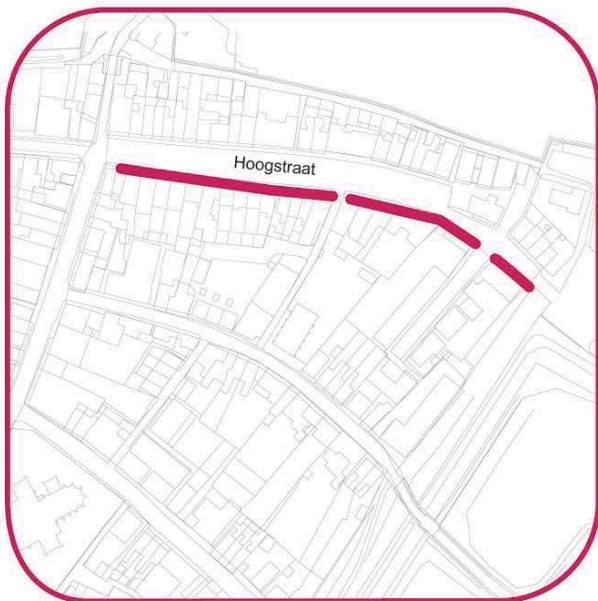


34	32	30	28	26	24	22	20	18	16/14	12/10
10	10	9	9	9	9	9	12	9	15	15
5.5/6.5	5.5/6.5	4.5/5.5	5/6	5/6	5/6	5/6	7/8	5/6	9/10	9/10
6	6	6	6	6	6	6	8	8	7	7
☒	☒	☒	☒	☒	☒	☒	M	M	M	M

huisnummer  
 max. hoogte (in m)  
 min./max. goothoogte (in m)  
 max. gevelbreedte (in m)  
 aanduiding (zie legenda)

Hoogstraat zuidzijde

ligging gevelwanden



Kerkstraat

8	4	2	naast 2
13	11	11	11
9/10	6.5/7.5	6.5/7.5	6.5/7.5
7	7	5	5
M	M	M	M

huisnummer  
 max. hoogte (in m)  
 min./max. goothoogte (in m)  
 max. gevelbreedte (in m)  
 aanduiding (zie legenda)

Hoogstraat zuidzijde

Legenda

- M monument
- ^ nokrichting handhaven
- ☒ kapvorm handhaven

Gemeente Woudrichem

Bestemmingsplan Woudrichem/ Oudendijk 2013

Gevel en kappenkaart 2006  
 bijgewerkte versie juni 2013

Blad 1 van 18







	1	3	5	7	9	11	13	15/17	19	19 <sup>a</sup>	23	
	9	9	10	10	11	8	8	11	11	11	3	9
	5/6	4.5/5.5	7/8	7/8	7/8	4.5/5.5	5/6	6.5/7.5	6.5/7.5	6.5/7.5	3	5/6
	9	6	5	5	5	5	6	6	8	8		7
	M	^	M	M	M	^	⊠					

huisnummer  
 max. hoogte (in m)  
 min./max. goothoogte (in m)  
 max. gevelbreedte (in m)  
 aanduiding (zie legenda)

### Hoogstraat noordzijde

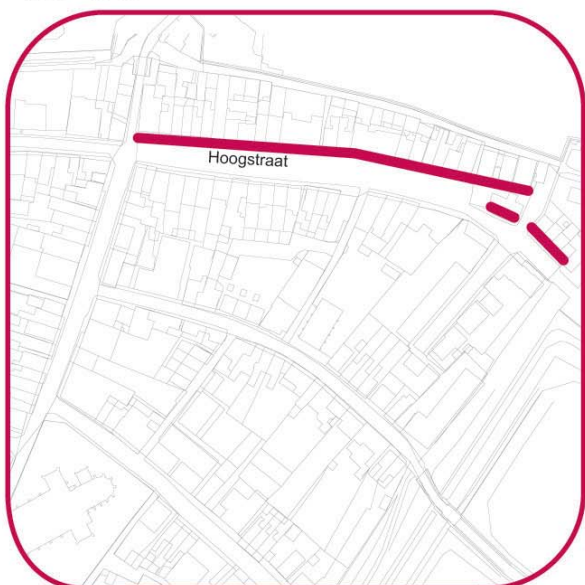


	25	27	29	31	33	35	37	39	41	43	47	
	9	12	9	9	8	-/-	8	8	11	9	14	
	5/6	6.5/7.5	5.5/6.5	5/6	5/6	4.5/5.5	4/5	4/5	7/8	5.5/6.5	6/7	
	7	20	6	6	5	5	7	7	7	7	10	
		M	^	M	⊠	⊠	^	^	⊠	⊠	M	

huisnummer  
 max. hoogte (in m)  
 min./max. goothoogte (in m)  
 max. gevelbreedte (in m)  
 aanduiding (zie legenda)

### Hoogstraat noordzijde

#### ligging gevelwanden



	49	51	53	55
	8	9	8	8
	4/5	5/6	4/5	4/5
	6	5	6	6
	M	M	M	M

huisnummer  
 max. hoogte (in m)  
 min./max. goothoogte (in m)  
 max. gevelbreedte (in m)  
 aanduiding (zie legenda)

### Hoogstraat noordzijde

#### Legenda

- M monument
- ^ nokrichting handhaven
- ⊠ kapvorm handhaven

Gemeente Woudrichem

Bestemmingsplan Woudrichem/ Oudendijk 2013

Gevel en kappenkaart 2006  
 bijgewerkte versie juni 2013

Blad 2 van 18





Visserdijk

1	7	9	11	13/15	17	19	21
10	11	11	11	11	10	10	10
5.5/6.5	7/8	6/7	6/7	6/7	6/7	5,5/6,5	5,5/6,5
7	12	6	6	5	10	5	10
	M	M					

huisnummer  
 max. hoogte (in m)  
 min./max. goothoogte (in m)  
 max. gevelbreedte (in m)  
 aanduiding (zie legenda)

### Kerkstraat oostzijde



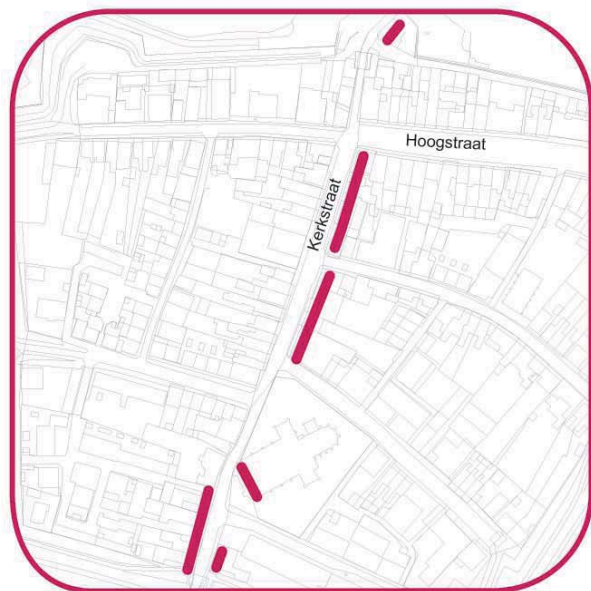
Visserdijk

23	25/27	29	31	33	35	43
10	12	11	9	9	40	8
6/7	7/8	6.5/7.5	5/6	5.5/6.5		3.5/4.5
10	14	8	6	11		11
☒	M	^			M	M

huisnummer  
 max. hoogte (in m)  
 min./max. goothoogte (in m)  
 max. gevelbreedte (in m)  
 aanduiding (zie legenda)

### Kerkstraat oostzijde

#### ligging gevelwanden



78	76	74	72
8	8	8	8
4/5	4/5	3,5/4,5	3,5/4,5
6	6	7	11
☒	☒	^	☒

### Kerkstraat westzijde

#### Legenda

- M monument
- ^ nokrichting handhaven
- ☒ kapvorm handhaven

huisnummer  
 max. hoogte (in m)  
 min./max. goothoogte (in m)  
 max. gevelbreedte (in m)  
 aanduiding (zie legenda)

Gemeente Woudrichem

Bestemmingsplan Woudrichem/ Oudendijk 2013

Gevel en kappenkaart 2006  
 bijgewerkte versie juni 2013

Blad 3 van 18





Bagijnestraat

68	66	64	62	60	56	54	52	50	48
9	10	10	9	9	9	9	9	7	8
3,5/4,5	5,5/6,5	3/4	5/6	4,5/5,5	5/6	5/6	5/6	4,5/5,5	5/6
8	10	6	8	6	8	4	4	6	5
^			⊠		⊠			⊠	⊠

huisnummer  
 max. hoogte (in m)  
 min./max. goothoogte (in m)  
 max. gevelbreedte (in m)  
 aanduiding (zie legenda)

Kerkstraat westzijde

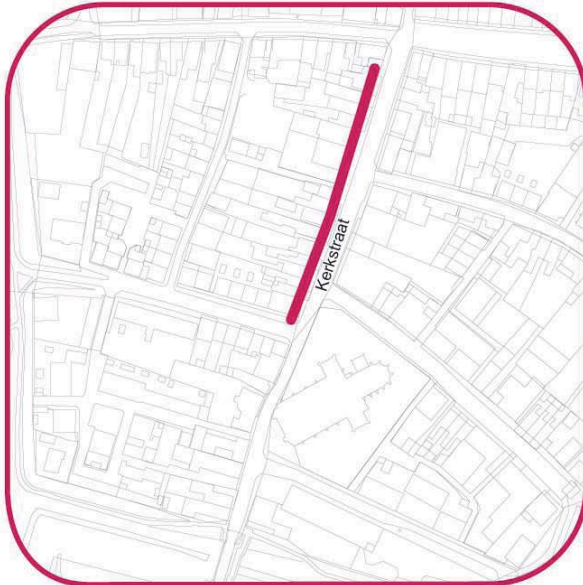


46	42	40-38	36	34	30	28	26
8	8	10	9	9	11	11	9
3,5/4,5	3,5/4,5	7/8	5/6	4/5	7/8	7/8	5,5/6,5
7	6	6	6	6	11	9	6
^	^	⊠			M	M	⊠

huisnummer  
 max. hoogte (in m)  
 min./max. goothoogte (in m)  
 max. gevelbreedte (in m)  
 aanduiding (zie legenda)

Kerkstraat westzijde

ligging gevelwanden



Molenstraat

24	22	20-18
9	9	11
5/6	5/6	7/8
6	5	11
M	M	⊠

huisnummer  
 max. hoogte (in m)  
 min./max. goothoogte (in m)  
 max. gevelbreedte (in m)  
 aanduiding (zie legenda)

Kerkstraat westzijde

Legenda

- M monument
- ^ nokrichting handhaven
- ⊠ kapvorm handhaven

Gemeente Woudrichem

Bestemmingsplan Woudrichem/ Oudendijk 2013

Gevel en kappenkaart 2006  
 bijgewerkte versie juni 2013

Blad 4 van 18







16	14	12	10	8	6	4
10	9	8	9	9	6	4
5/6	4.5/5.5	4/5	4.5/5.5	6.5/7.5	-/-	-/-
8	10	5	5	11	11	7

huisnummer  
 max. hoogte (in m)  
 min./max. goothoogte (in m)  
 max. gevelbreedte (in m)  
 aanduiding (zie legenda)

**Kerkstraat westzijde**

**Molenstraat zuidzijde**

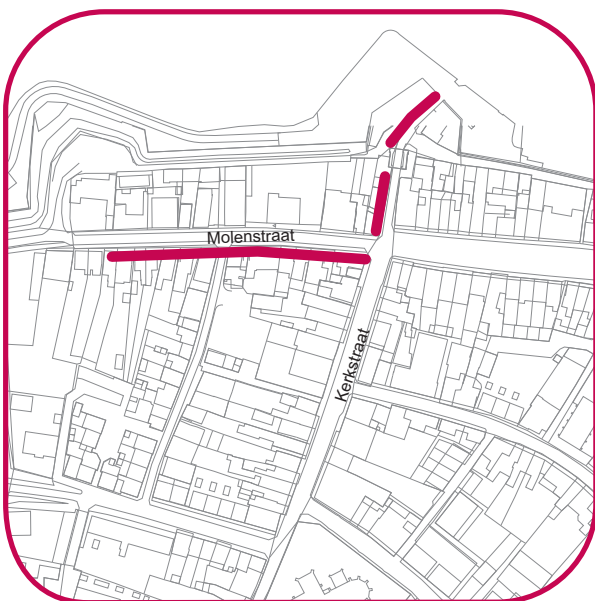


1	3	5	7	9	11
7	9	10	10	10	7
3/4	5/6	5.5/6.5	5.5/6.5	5.5/6.5	3.5/4.5
12	7	7	7	14	7
☒					

huisnummer  
 max. hoogte (in m)  
 min./max. goothoogte (in m)  
 max. gevelbreedte (in m)  
 aanduiding (zie legenda)

**Molenstraat zuidzijde**

**ligging gevelwanden**



13	19	21	23-25
9	9	9	10
5/6	4.5/5.5	4/5	5/6
8	7	7	10

**Legenda**

- Ⓜ monument
- ^ nokrichting handhaven
- ☒ kapvorm handhaven

Gemeente Woudrichem

Bestemmingsplan Woudrichem/ Oudendijk 2013

**Gevel en kappenkaart 2006**

bijgewerkte versie juni 2013

Blad 5 van 18



**Molenstraat zuidzijde**





27	29	31	33	35	28	26-24	22	18	16-14	huisnummer
10	10	10	10	11	10	11	8	9	11	max. hoogte (in m)
5/6,5	5,5/6,5	5/6	5/6	5,5/6,5	5/6	6,5/7,5	4/5	4/5	6,5/7,5	min./max. goothoogte (in m)
6	6	6	6	12	8	12	5	8	10	max. gevelbreedte (in m)
☒	☒			Ⓜ	☒	☒		^	☒	aanduiding (zie legenda)

### Molenstraat zuidzijde

### Molenstraat noordzijde



12-10	2	huisnummer
15	10	max. hoogte (in m)
8/9	6,5/7,5	min./max. goothoogte (in m)
15	15	max. gevelbreedte (in m)
Ⓜ	Ⓜ	aanduiding (zie legenda)



1	huisnummer
9	max. hoogte (in m)
3,5/4,5	min./max. goothoogte (in m)
-	max. gevelbreedte (in m)
☒	aanduiding (zie legenda)



32	30a	achterk. 41	30	huisnummer
9	10	-	8	max. hoogte (in m)
3/4	4,5/5,5	-/-	3/4	min./max. goothoogte (in m)
9	7	-	7	max. gevelbreedte (in m)
^				aanduiding (zie legenda)

### Molenstraat noordzijde

### Rijkswal

#### ligging gevelwanden



achterk. 37	achterk. 35	achterk. 33	huisnummer
-	-	-	max. hoogte (in m)
-/-	-/-	-/-	min./max. goothoogte (in m)
-	-	-	max. gevelbreedte (in m)
			aanduiding (zie legenda)

### Rijkswal

#### Legenda

- Ⓜ monument
- ^ nokrichting handhaven
- ☒ kapvorm handhaven

Gemeente Woudrichem

Bestemmingsplan Woudrichem/ Oudendijk 2013

Gevel en kappenkaart 2006

bijgewerkte versie juni 2013

Blad 6 van 18





28	26	24	22	20	18	16	14b	achterk 21
8	9	8	8	9	8	8	10	10
3/4	4.5/5.5	3/4	3/4	5/6	3/4	2.5/3.5	3/4	4.5/5.5
7	7	6	6	5	7	7	18	7
					⊠	⊠	^	⊠

huisnummer  
 max. hoogte (in m)  
 min./max. goothoogte (in m)  
 max. gevelbreedte (in m)  
 aanduiding (zie legenda)

Rijkswal

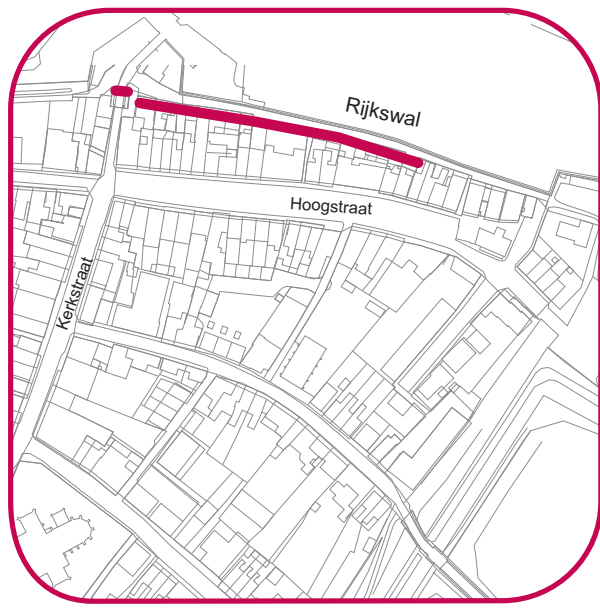


14	12	10	8a	8	6	4	2	gevangendoor
8	8	8	10	9	7	8	9	15
3/4	3.5/4.5	3.5/4.5	6/7	4.5/5.5	2.5/3.5	3/4	5.5/6.5x	10
6	7	8	6	6	4	8	8	-
			⊠		^	^		Ⓜ

huisnummer  
 max. hoogte (in m)  
 min./max. goothoogte (in m)  
 max. gevelbreedte (in m)  
 aanduiding (zie legenda)

Rijkswal

ligging gevelwanden



Legenda

- Ⓜ monument
- ^ nokrichting handhaven
- ⊠ kapvorm handhaven

Gemeente Woudrichem

Bestemmingsplan Woudrichem/ Oudendijk 2013

Gevel en kappenkaart 2006  
 bijgewerkte versie juni 2013

Blad 7 van 18







58	56	54/54d	52	50a	50	48	huisnummer
9	9	8	x	9	10	7	max. hoogte (in m)
4.5/5.5	4/5	3/4	x/x	5/6	6/7	3/4	min./max. goothoogte (in m)
6	6	8	x	8	9	13	max. gevelbreedte (in m)
^	^	^			^	⊠	aanduiding (zie legenda)

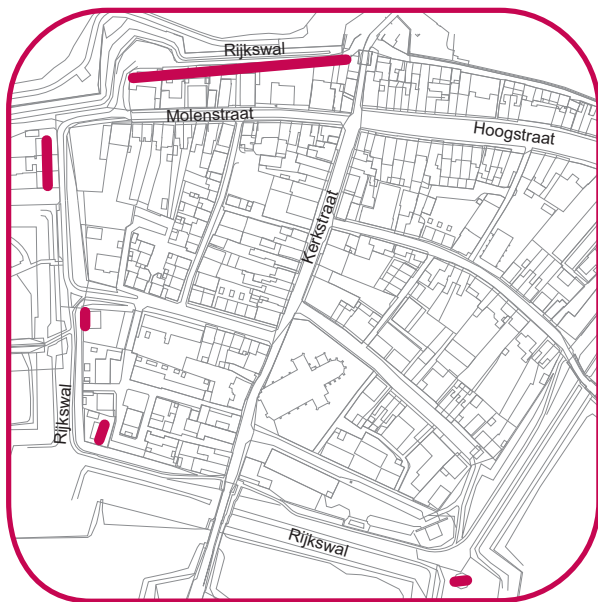
## Rijkswal



44	5	3	1	29	34	15	huisnummer
11	11	11	11	10	13	-	max. hoogte (in m)
7/8	4/7	4/7	4/7	-/5	-/9	-/-	min./max. goothoogte (in m)
12	10	10	10	10	10	-	max. gevelbreedte (in m)
⊠	⊠	⊠	⊠	^	⊠	Ⓜ	aanduiding (zie legenda)

## Rijkswal

### ligging gevelwanden



### Legenda

- Ⓜ monument
- ^ nokrichting handhaven
- ⊠ kapvorm handhaven

Gemeente Woudrichem

Bestemmingsplan Woudrichem/ Oudendijk 2013

Gevel en kappenkaart 2006

bijgewerkte versie juni 2013

Blad 8 van 18





28	26	24	22	20	18	16	14	12
9	9	9	10	10	8	8	8	8
3.5/4.5	3.5/4.5	3.5/4.5	4.5/5.5	5/6	4/5	4/5	4/5	4/5
7	7	7	6	7	6	6	10	7

huisnummer  
 max. hoogte (in m)  
 min./max. goothoogte (in m)  
 max. gevelbreedte (in m)  
 aanduiding (zie legenda)

### Daalderstraat westzijde



10	8	6	4	2	1	3
8	8	8	9	10	7	-
4/5	4/5	4/5	-/5	5.5/6.5	3.5/4.5	-/-
7	7	7	13	-	6	-
^	^	^				

huisnummer  
 max. hoogte (in m)  
 min./max. goothoogte (in m)  
 max. gevelbreedte (in m)  
 aanduiding (zie legenda)

Molenstraat

### Daalderstraat oostzijde

### ligging gevelwanden



### Legenda

- Ⓜ monument
- ^ nokrichting handhaven
- ☒ kapvorm handhaven

Gemeente Woudrichem

Bestemmingsplan Woudrichem/ Oudendijk 2013

Gevel en kappenkaart 2006  
 bijgewerkte versie juni 2013

Blad 9 van 18







Bagijnestraat

5	7	9	11	13a	13	15
10	9	9	7	9	8	9
4.5/5.5	-/5	-/5	2.5/3.5	-/5	3/4	-/5
6	9	9	6	8	10	10
			^			

huisnummer  
 max. hoogte (in m)  
 min./max. goothoogte (in m)  
 max. gevelbreedte (in m)  
 aanduiding (zie legenda)

### Daalderstraat oostzijde

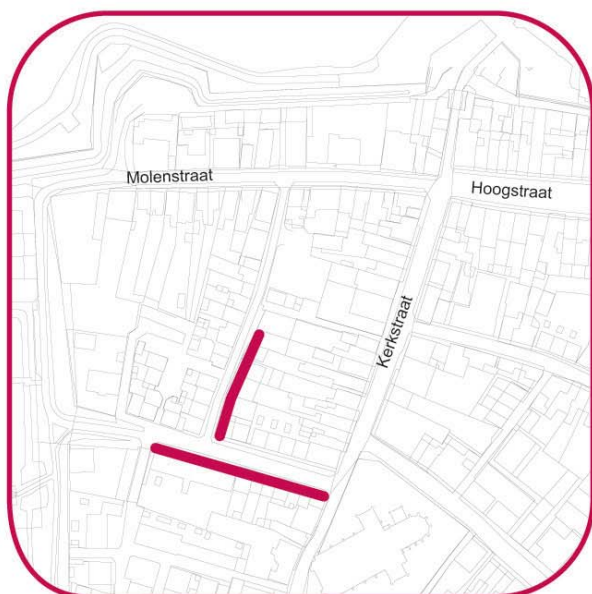


1	3	5-7	9	11	13	15-25
8	8	8	8	8	9	9
2.5/3.5	3.5/4.5	3.5/4.5	3.5/4.5	3.5/4.5	4/5	4.5/5.5
5	5	7	6	6	8	7
^						

huisnummer  
 max. hoogte (in m)  
 min./max. goothoogte (in m)  
 max. gevelbreedte (in m)  
 aanduiding (zie legenda)

### Bagijnestraat zuidzijde

ligging gevelwanden



#### Legenda

- M** monument
- ^ nokrichting handhaven
- ☒ kapvorm handhaven

Gemeente Woudrichem

Bestemmingsplan Woudrichem/ Oudendijk 2013

Gevel en kappenkaart 2006  
 bijgewerkte versie juni 2013

Blad 10 van 18





Daalderstraat



18	16	17	12	10a	10
9	9	9	9	8	x
2.5/3.5	4.5/5.5	4/5	4/5	3.5/4.5	x/x
15	6	6	8	7	x
☒	☒	^	^	^	^

huisnummer  
 max. hoogte (in m)  
 min./max. goothoogte (in m)  
 max. gevelbreedte (in m)  
 aanduiding (zie legenda)

### Bagijnestraat noordzijde



Kerkstraat



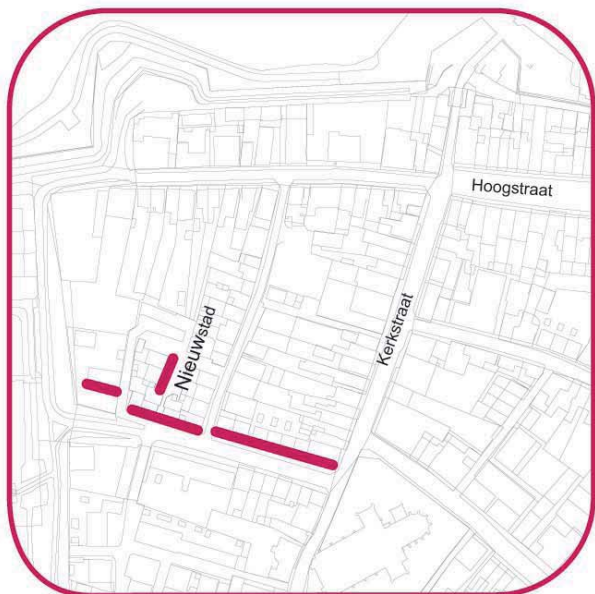
8a-8-6-4	2	1	3
9	9	9	9
4.5/5.5	4.5/5.5	4/5	4/5
7	-	7	7

huisnummer  
 max. hoogte (in m)  
 min./max. goothoogte (in m)  
 max. gevelbreedte (in m)  
 aanduiding (zie legenda)

### Bagijnestraat noordzijde

### Nieuwstad

ligging gevelwanden



#### Legenda

- Ⓜ monument
- ^ nokrichting handhaven
- ☒ kapvorm handhaven

Gemeente Woudrichem

Bestemmingsplan Woudrichem/ Oudendijk 2013

### Gevel en kappenkaart 2006

bijgewerkte versie juni 2013

Blad 11 van 18





	<b>40</b>	<b>34-38</b>	<b>30-32</b>	<b>28</b>	<b>26</b>	<b>18-24</b>	huisnummer
5,5	9	12	8	8	8	12	max. hoogte (in m)
3	5/5,5	7.5/8.5	3.5/4.5	3/4	3/4	7.5/8.5	min./max. goothoogte (in m)
4	6	6	6	9	9	6	max. gevelbreedte (in m)
^	^	^				^	aanduiding (zie legenda)

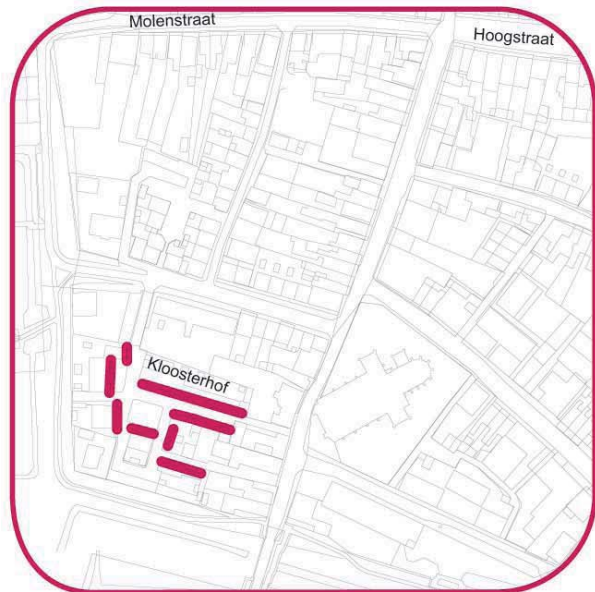
### Kloosterhof



<b>10-16</b>	<b>8</b>	<b>6</b>	<b>4</b>	<b>2</b>	<b>1</b>	<b>3</b>	<b>5</b>	<b>7</b>	huisnummer
12	10	10	10	8	10	10	10	10	max. hoogte (in m)
7.5/8.5	5/6	5/6	5/6	3.5/4.5	5/6	5/6	5/6	5/6	min./max. goothoogte (in m)
6	6	6	6	6	6	6	6	6	max. gevelbreedte (in m)
^	^	^	^		^	^	^	^	aanduiding (zie legenda)

### Kloosterhof

#### ligging gevelwanden



<b>9</b>	<b>11-13</b>	huisnummer
8	8	max. hoogte (in m)
3/4	3/4	min./max. goothoogte (in m)
7	7	max. gevelbreedte (in m)
		aanduiding (zie legenda)

#### Legenda

- M** monument
- ^ nokrichting handhaven
- ☒ kapvorm handhaven

Gemeente Woudrichem

Bestemmingsplan Woudrichem/ Oudendijk 2013

**Gevel en kappenkaart 2006**

bijgewerkte versie juni 2013

Blad 12 van 18





<b>1a</b>	<b>1b</b>	<b>1c</b>	<b>1d</b>	<b>3</b>	<b>5</b>	<b>7</b>	<b>9</b>	<b>11</b>
12	9	10	10	10	8	10	10	10
6.5/7.5	4/5	5.5/6.5	6.5/7.5	6.5/7.5	4.5/5.5	5.5/6.5	5.5/6.5	5.5/6.5
10	7	7	6	6	8	5	5	5

huisnummer  
 max. hoogte (in m)  
 min./max. goothoogte (in m)  
 max. gevelbreedte (in m)

aanduiding (zie legenda)

### Vissersdijk noordzijde



<b>13</b>	<b>15</b>	<b>17</b>	<b>19</b>	<b>21</b>	<b>23</b>	<b>25</b>	<b>33</b>
10	12	9	10	10	10	7	8
5.5/6.5	-/-	4/5	5.5/6.5	5.5/6.5	5.5/6.5	3.5/4.5	3.5/4.5
10	-	6	6	6	6	7	6

huisnummer  
 max. hoogte (in m)  
 min./max. goothoogte (in m)  
 max. gevelbreedte (in m)

aanduiding (zie legenda)

### Vissersdijk noordzijde

ligging gevelwanden



Rijkswal

<b>35</b>
12
6.5/7.5
12

huisnummer  
 max. hoogte (in m)  
 min./max. goothoogte (in m)  
 max. gevelbreedte (in m)

aanduiding (zie legenda)

### Vissersdijk noordzijde

#### Legenda

- M** monument
- ^ nokrichting handhaven
- ☒ kapvorm handhaven

Gemeente Woudrichem

Bestemmingsplan Woudrichem/ Oudendijk 2013

### Gevel en kappenkaart 2006

bijgewerkte versie juni 2013

Blad 13 van 18





36	34	32	30	28	26	24	22
8	8	8	8	12	12	8	12
3.5/4.5	3.5/4.5	3.5/4.5	3.5/4.5	5.5/6.5	5.5/6.5	3.5/4.5	5.5/6.5
5	5	5	5	10	8	5	12

huisnummer  
 max. hoogte (in m)  
 min./max. goothoogte  
 max. gevelbreedte  
 aanduiding (zie leg

### Vissersdijk zuidzijde

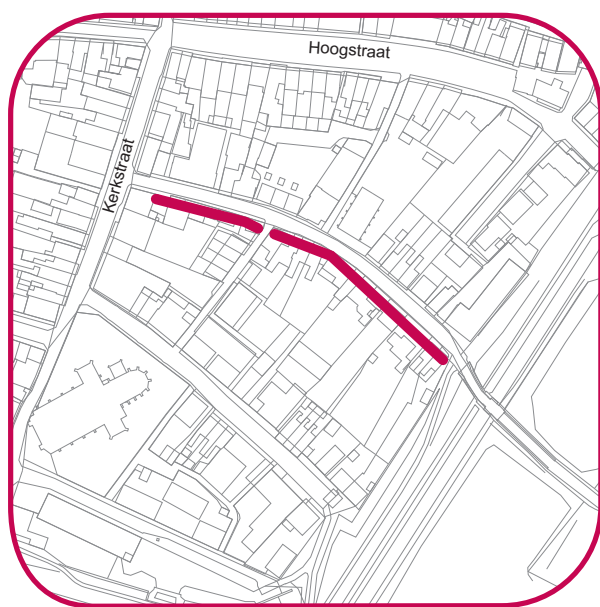


	20	18	16	16	12	10
	9	9	9	12	9	9
	5.5/6.5	5.5/6.5	5.5/6.5	5.5/6.5	5.5/6.5	5.5/6.5
	6	6	6	10	6	6

huisnummer  
 max. hoogte (in m)  
 min./max. goothoogte  
 max. gevelbreedte  
 aanduiding (zie le

### Vissersdijk zuidzijde

ligging gevelwanden



8	6	4
8	12	8
3.5/4.5	6.5/7.5	3.5/4.5
15	6	6
M	M	

### Vissersdijk zuidzijde

#### Legenda

- M monument
- ^ nokrichting handhaven
- ☒ kapvorm handhaven

huisnummer  
 max. hoogte (in m)  
 min./max. goothoogte (in m)  
 max. gevelbreedte (in m)  
 aanduiding (zie legenda)

Gemeente Woudrichem

Bestemmingsplan Woudrichem/ Oudendijk 2013

### Gevel en kappenkaart 2006

bijgewerkte versie juni 2013

Blad 14 van 18





10	8	6	4
8	8	8	8
3/4	3/4	3/4	3/4
5	5	5	5

Spieringstraat westzijde

Visserdijk



9-7-5	3
9	9
4.5/5.5	4.5/5.5
6	6

Spieringstraat oostzijde



3	5	7
10	8	8
5.5/6.5	4.5/5.5	4.5/5.5
6	5	5

Landpoortstraat noordzijde

huisnummer  
max. hoogte (in m)  
min./max. goothoogte (in m)  
max. gevelbreedte (in m)  
aanduiding (zie legenda)



9
10
5.5/6.5
6



11
9
4.5/5.5
12

Spieringstraat



13
10
5.5/6.5
7



15
10
5.5/6.5
7



17
10
5.5/6.5
7



19
10
5.5/6.5
7

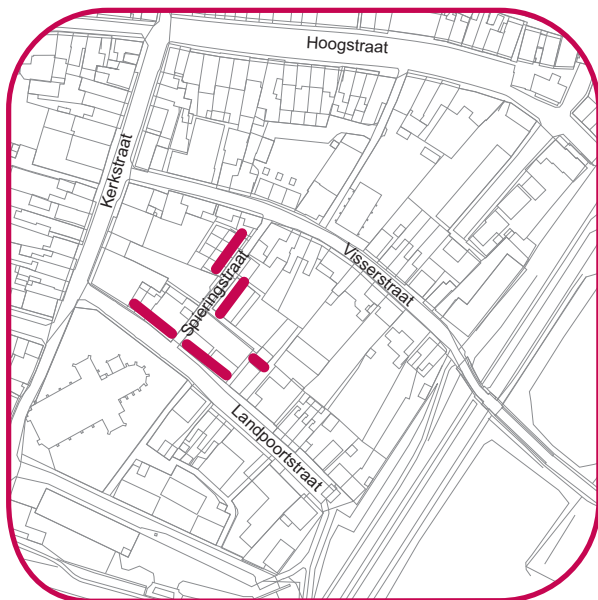


21
-
-/-
-

huisnummer  
max. hoogte (in m)  
min./max. goothoogte (in m)  
max. gevelbreedte (in m)  
aanduiding (zie legenda)

Landpoortstraat noordzijde

ligging gevelwanden



Legenda

- Ⓜ monument
- ^ nokrichting handhaven
- ☒ kapvorm handhaven

Gemeente Woudrichem

Bestemmingsplan Woudrichem/ Oudendijk 2013

Gevel en kappenkaart 2006

bijgewerkte versie juni 2013

Blad 15 van 18





23	25	27	29	31	33	33	35	37
10	8	8	8	8	9	9	8	8
4.5/5.5	4.5/5.5	3.5/4.5	3.5/4.5	3.5/4.5	-/5	-/5	3.5/4.5	3.5/4.5
6	6	5	5	5	9	9	5	5

huisnummer  
 max. hoogte (in m)  
 min./max. goothoogte (in m)  
 max. gevelbreedte (in m)  
 aanduiding (zie legenda)

## Landpoortstraat noordzijde

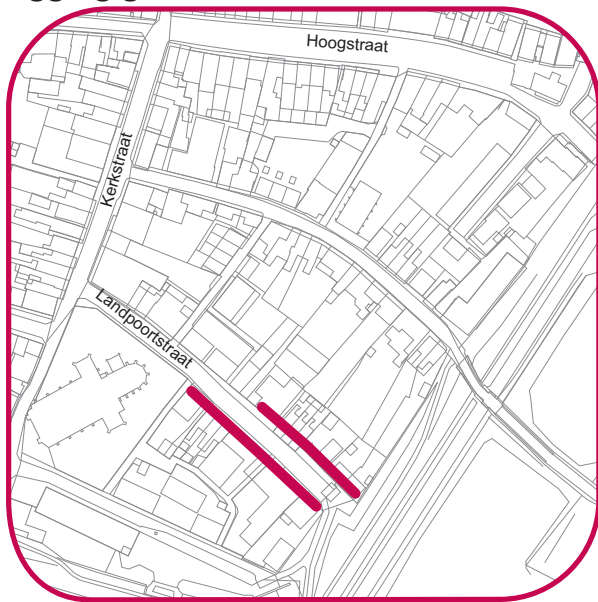


20	18	14a-e	12	12	12	6
10	10	10	9	9	9	9
4.5/5.5	4.5/5.5	6.5/7.5	5.5/6.5	5.5/6.5	5.5/6.5	4.5/5.5
8	12	-	6	6	6	7
	M					

huisnummer  
 max. hoogte (in m)  
 min./max. goothoogte (in m)  
 max. gevelbreedte (in m)  
 aanduiding (zie legenda)

## Landpoortstraat zuidzijde

ligging gevelwanden



### Legenda

- M monument
- ^ nokrichting handhaven
- ☒ kapvorm handhaven

Gemeente Woudrichem

Bestemmingsplan Woudrichem/ Oudendijk 2013

Gevel en kappenkaart 2006

bijgewerkte versie juni 2013

Blad 16 van 18





Rijkswal

1	3	5	7	9	11	13	15
11	11	10	10	10	10	10	9
6.5/7.5	6.5/7.5	6.5/7.5	5.5/6.5	5.5/6.5	5.5/6.5	5.5/6.5	4.5/5.5
10	10	8	8	8	8	8	8

huisnummer  
 max. hoogte (in m)  
 min./max. goothoogte (in m)  
 max. gevelbreedte (in m)  
 aanduiding (zie legenda)

**Arsenaal noordzijde**



17
8
4.5/5.5
12

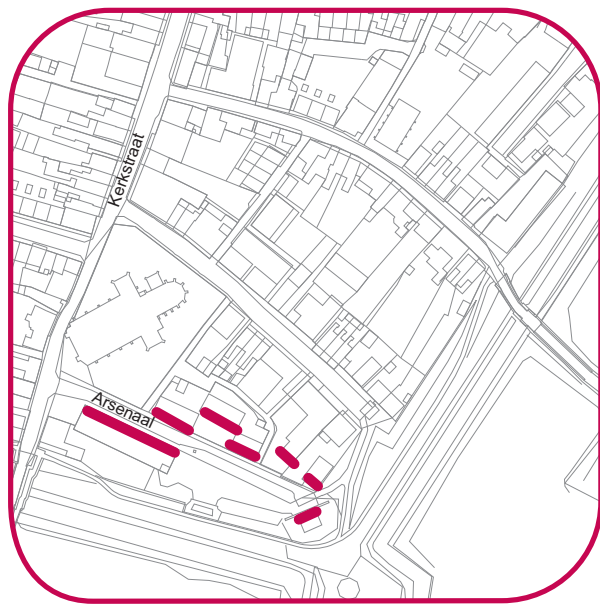
17
10
4.5/5.5
-
M

huisnummer  
 max. hoogte (in m)  
 min./max. goothoogte (in m)  
 max. gevelbreedte (in m)  
 aanduiding (zie legenda)

**Arsenaal noordzijde**

**Arsenaal zuidzijde**

ligging gevelwanden



**Legenda**

- M monument
- ^ nokrichting handhaven
- ☒ kapvorm handhaven

Gemeente Woudrichem

Bestemmingsplan Woudrichem/ Oudendijk 2013

**Gevel en kappenkaart 2006**  
 bijgewerkte versie juni 2013

Blad 17 van 18







Hoogstraat

16	14	12	10	8	6	4	2
10,5	10,5	10,5	10,5	10,5	10,5	10,5	10,5
7/7,5	6	6	7/7,5	7/7,5	6	6	7/7,5
6	5,5	5,5	6	6	5,5	5,5	6
^	^	^	^	^	^	^	^

huisnummer  
 max. hoogte (in m)  
 min./max. goothoogte (in m)  
 max. gevelbreedte (in m)  
 aanduiding (zie legenda)

### Hugo de Grootstraat noordzijde



Hoogstraat

1	3	5	7	9	11
10	10	10	10	10	10
5/6.5	5.5/6.5	5/6.5	5/6.5	5/6.5	5/6.5
6,5	6,5	6,5	8,5	8,5	8,5
^	^	^	^	^	^

huisnummer  
 max. hoogte (in m)  
 min./max. goothoogte (in m)  
 max. gevelbreedte (in m)  
 aanduiding (zie legenda)

### Hugo de Grootstraat zuidzijde ligging gevelwanden



#### Legenda

- M** monument
- ^ nokrichting handhaven
- ☒ kapvorm handhaven

Gemeente Woudrichem

Bestemmingsplan Woudrichem/ Oudendijk 2013

**Gevel en kappenkaart 2006**  
 bijgewerkte versie juni 2013

**Blad 18 van 18**