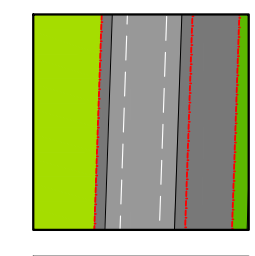
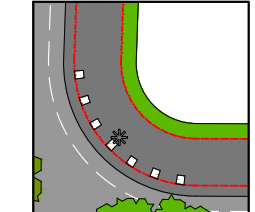
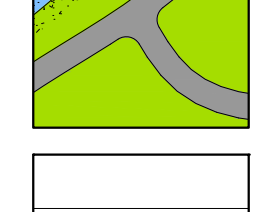
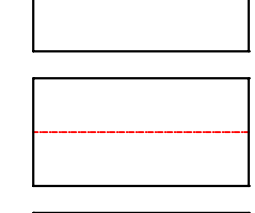
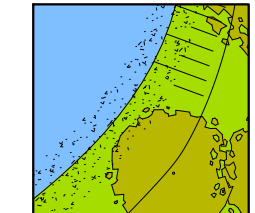
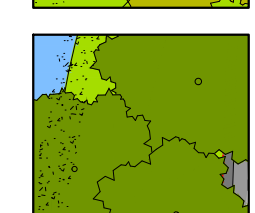
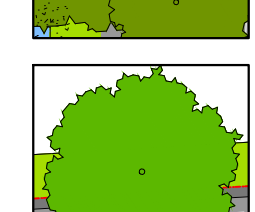

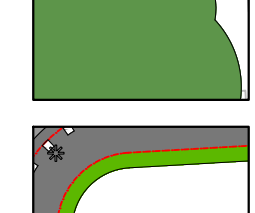
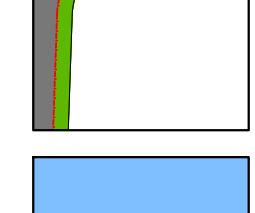

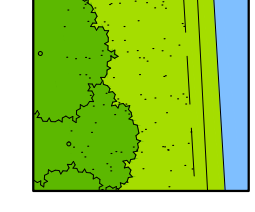

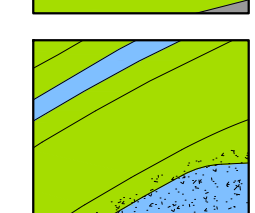
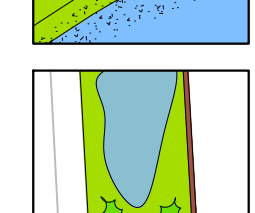









Verhardingen

-  **Rijbaan**
Asfalt, geschikt voor voertuigen ≥ 50 ton, kleur zwart.
2x fietsuggestesstrook (belijning 60cm, verhouding 1:1),
thermoplastisch materiaal, kleur wit.
-  **Berm**
Betonstraatstenen, keifmaat, elleboogverband, kleur grijs.
-  **Kruispunt**
Betonstraatstenen, keifmaat, keperverband, kleur grijs.
-  **Punaise kruising**
Thermoplastisch materiaal, kleur rood
(Conform standaard gemeente Woensdrecht).
-  **Schamblokken**
600x500x400, h.o.h. max 1.8m, kleur wit.
-  **Wandelpad**
Asfalt afgewerkt met split (conform bestaande paden Koolbos).
-  **Scheiding verhardingsmaterialen.**
-  **Trottoirband**
Beton 20 cm breed, kleur grijs.
-  **Malgoot**
Betonstraatstenen, keifmaat, 5 strekken breed, kleur grijs.

Groenvoorzieningen

-  **Boomgroep**
Alnus cordata
-  **Solitaire landschapsbomen**
Fraxinus excelsior 'weshof's glorie'
-  **Bomenrij**
Quercus robur
-  **Bestaande bomen / bos**
-  **Haag**
Acer campestra crataegus monogyna
-  **Ruige natuuroever**
Talud minimaal 1:3
Geheel begroeid met riet en lisdodde
-  **Kruidenzoom**
-  **Gras**
-  **Oever amfibieënpoel**
Talud 1:6 (noordoostelijke oever)
Oever gedeeltelijk begroeid (max 75%) met riet en lisdodde
landbiotoop begroeid met opgaande vegetatie en kruiden
(natte strooiselruigten, nectarplanten), extensief beheer
-  **Ecologische verbindingzone**
Strook met kleine poelen, opgaand struweel
en stobbenwanden.
Amfibiegeleiderand tussen zone en rijbaan
-  **Faunapassage**
1m breed, verzonken in maaiveld.
Talud entree 1:8
-  **Schot t.b.v. retentie**

Overig

-  Verlichting Philips 'Lumina 1', hoogte 8m (indicatieve situering)
-  Bank Grijsen 'Solide,' (enkelzits met rug)
-  stedenbouwkundig plan De kooi
-  Grootschalige basis- en kadastrale kaart

Aansluiting Brabantse Wal