




















Legenda





 Plangrens

 GBKN

Archeologie

-  Kasteel
-  Nederzetting
-  Romeinse villa
-  borg/stins/versterkt huis
-  kamp
-  schans
- Wal/omwalling
 - havezathe/ridderhofstad
 - onbepaald
 - wal/omwalling
-  Kerk
-  cultusplaats/heiligdom/tempel
-  kapel
-  klooster
-  graf; grafheuvel; grafheuvelveld; vlakgraf
-  (rijen)grafveld; urnenveld
-  kerkhof
 - onbepaald
-  Infrastructuur
-  Agrarische productie
-  Grondstofwinning
-  Industrie en nijverheid
-  Depot
- Onbekend

Archeologische monumenten

-  Terrein van archeologische waarde
-  Terrein van hoge archeologische waarde
-  Terrein van zeer hoge archeologische waarde
-  Terrein van zeer hoge archeologische waarde, beschermd

Archeologische onderzoeken

-  (veld)kartering
-  Archeologische begeleiding
-  Archeologische inspectie
-  Archeologische verwachtingskaart
-  Booronderzoek
-  Bureauonderzoek
-  Bureauonderzoek en Booronderzoek
-  Geofysisch onderzoek
-  Onbekend
-  Opgraving
-  Proefsleuven
-  Proefsleuven onderzoek en opgraving

Fysisch landschap

-  01 Lage zandgronden
-  02 Lage dekzandruggen
-  03 Hoge dekzandruggen
-  042 Duinen
-  043 Kamduinen
-  044 Uitblazingslaagte
-  051 Pingo-ruïne
-  052 Overige Laagte
-  061 Dal op het Hoge
-  062 Rijt