



Rapportage quickscan flora en fauna

Secretaris van Rooijstraat te Vught

Opdrachtgever	Gemeente Vught Secr. van Rooijstraat 1 5261 EP Vught
Rapportnummer	7053.001
Versienummer	D2
Status	Eindrapportage
Datum	5 juni 2018
Vestiging	Brabant Heinz Moormannstraat 1b 5831 AS Boxmeer 0485 - 581818 boxmeer@econsultancy.nl
Opsteller	ir. D. Sanders
Paraaf	
Kwaliteitscontrole	ing. M.H.M. Gijsbers
Paraaf	



Kwaliteitszorg

Econsultancy is lid van het Netwerk Groene Bureaus (NGB). Het NGB is een vereniging van ecologische advies- en onderzoeksbureaus die werkt aan de kwaliteit van advisering gericht op natuur, landschap, water, milieu en ruimte en die de belangen behartigt van groene adviesbureaus. Het Netwerk hanteert een gedragscode die opdrachtgevers en andere belanghebbenden een basis biedt om de leden aan te spreken op de kwaliteit van hun werk.

Betrouwbaarheid

Dit onderzoek is op zorgvuldige wijze uitgevoerd conform de toepasselijke en van kracht zijnde regelgeving ten aanzien van natuurwetgeving. Het onderzoek betreft een momentopname en geeft een inschatting van de geschiktheid van de onderzoekslocatie voor beschermde soorten en het al dan niet voorkomen van soorten. De gebruikte informatie omtrent verspreiding van soorten is deels afkomstig uit de NDFF en mag niet zonder toestemming worden verstrekt aan derden of op enige andere wijze openbaar gemaakt worden. Econsultancy accepteert op voorhand geen aansprakelijkheid ten aanzien van mogelijke beslissingen die de opdrachtgever naar aanleiding van het door Econsultancy uitgevoerde onderzoek neemt.

In het algemeen kan gesteld worden dat een quickscan geldig is voor een periode van 2 tot 3 jaar, tenzij in deze periode de ecologische omstandigheden wezenlijk zijn veranderd en/of de Wet natuurbescherming, dan wel inzichten hieromtrent zijn gewijzigd. Bij uitstel van de uitvoering van een project met meer dan 3 jaar verdient het de aanbeveling de resultaten van de quickscan opnieuw te toetsen.

INHOUDSOPGAVE

1	INLEIDING	1
2	GEBIEDSBESCHRIJVING	2
	2.1 Huidig gebruik onderzoekslocatie en omgeving	2
	2.2 Toekomstig gebruik van de onderzoekslocatie en voorgenomen ingrepen	4
3	ONDERZOEKSMETHODIEK	5
4	OVERZICHT VAN DE NATIONALE NATUURWETGEVING	6
	4.1 Zorgplicht	6
	4.2 Soortenbescherming	6
	4.3 Gebiedenbescherming	7
	4.4 Houtopstanden	8
5	AANGETROFFEN EN TE VERWACHTEN BESCHERMDE SOORTEN	9
	5.1 Vogels	9
	5.2 Vleermuizen	10
	5.3 Overige zoogdieren	11
	5.4 Reptielen, amfibieën en vissen	12
	5.5 Ongewervelden	13
	5.6 Vaatplanten	13
6	TOETSING AAN SOORTENBESCHERMING	14
	6.1 Broedvogels	14
	6.2 Vleermuizen	14
	6.3 Algemene grondgebonden zoogdieren en amfibieën	15
	6.4 Overige soort(groep)en	15
7	TOETSING AAN GEBIEDENBESCHERMING	16
	7.1 Natura 2000	16
	7.2 Natuurnetwerk Nederland	17
8	HOUTOPSTANDEN	18
9	SAMENVATTING EN CONCLUSIES	19

Bijlage 1 toelichting verbodsbepalingen Wet natuurbescherming
 Bijlage 2 verklarende woordenlijst

1 INLEIDING

Econsultancy heeft van gemeente Vught opdracht gekregen voor het uitvoeren van een quickscan flora en fauna aan de Secretaris van Rooijstraat ong. te Vught. Een quickscan flora en fauna is een toets van de ecologische potenties van de onderzoekslocatie en betreft geen volwaardig soort(en) specifiek onderzoek. Er zijn in het onderhavige onderzoek geen inventarisaties uitgevoerd van soorten en soortgroepen. In de quickscan flora en fauna wordt uitsluitend gegeven over de eventuele noodzaak tot een aanvullend soortonderzoek.

De quickscan flora en fauna is uitgevoerd in het kader van de (mogelijke) gedeeltelijke sloop en heeft als doel in te schatten of er op de onderzoekslocatie planten- en diersoorten aanwezig of te verwachten zijn, die volgens de Wet natuurbescherming een beschermde status hebben en die mogelijk negatieve invloed kunnen ondervinden door de voorgenomen ingreep. Tevens is beoordeeld of de voorgenomen ingreep invloed kan hebben op Natura 2000-gebieden, houtopstanden die middels de Wet natuurbescherming zijn beschermd, of op gebieden die deel uitmaken van het Natuurnetwerk Nederland.

Econsultancy is lid van de branchevereniging "Netwerk Groene Bureaus" en werkt volgens de door het Netwerk opgestelde gedragscode en protocollen. In dat kader verklaart Econsultancy ten behoeve van de onderzoekslocatie niet eerder betrokken te zijn geweest voor ecologische advisering of ecologisch onderzoek.

2 GEBIEDSBESCHRIJVING

2.1 Huidig gebruik onderzoekslocatie en omgeving

De onderzoekslocatie ($\pm 3.000 \text{ m}^2$) ligt aan de Secretaris van Rooijstraat ong., circa 350 meter ten oosten van de kern van Vught. In figuur 1 is de topografische ligging van de onderzoekslocatie weer-gegeven.

Volgens de topografische kaart van Nederland, kaartblad 52 B (schaal 1:25.000), zijn de coördinaten van het midden van de onderzoekslocatie $X = 148.771$, $Y = 407.564$.



Figuur 1. Topografische ligging van de onderzoekslocatie.

De onderzoekslocatie betreft een perceel met twee panden die in het recente verleden in gebruik waren worden door meerdere welzijnsorganisaties die er onder andere cursussen/workshops gaven en evenementen organiseerden.

Ten noorden van de onderzoekslocatie zijn een appartementencomplex en verzorgingstehuis ge-legen, ten oosten van de onderzoekslocatie ligt een winkelcentrum, ten zuiden van de onderzoeksloca-tie liggen enkele kantoorpanden en een theater, ten westen van de onderzoekslocatie liggen een kantoorpand en een klein parkje.

In figuur 2 is een luchtfoto van de onderzoekslocatie en de directe omgeving weergegeven. De figu-ren 3 t/m 8 geven een impressie van de onderzoekslocatie, middels foto's die zijn genomen tijdens het veldbezoek.



Figuur 2. Luchtfoto onderzoekslocatie en directe omgeving.



Figuur 3. Vooraanzicht Rozenoord



Figuur 4. Achteraanbouw grote zaal Rozenoord



Figuur 5. Zolder Rozenoord



Figuur 6. Vooraanzicht Vliertthonk



Figuur 7. Grote ruimte begane grond Vliertthonk



Figuur 8. Zolder Vliertthonk

2.2 Toekomstig gebruik van de onderzoekslocatie en voorgenomen ingrepen

De initiatiefnemer is voornemens de panden deels te slopen en nieuwbouw te realiseren. Het pand aan de Sint Elizabethstraat (Rozenoord, nummer 1 in figuur 2) zal mogelijk gesloopt, deels gesloopt of behouden blijven. De achterbouw van dit pand zal gesloopt worden (nummer 2 in figuur 2). Het pand aan de Vliertstraat 4 (Vlierthonk, nummer 3 in figuur 2) zal in verband met de slechte staat van het pand gesloopt worden.

3 ONDERZOEKSMETHODIEK

Het onderzoek is uitgevoerd middels het verrichten van een veldbezoek en een bureauonderzoek. Op deze wijze is inzicht verkregen in de aanwezigheid van geschikt habitat en de daarbij te verwachten beschermde soorten, gesitueerd op of nabij de onderzoekslocatie.

Het veldbezoek is afgelegd op 25 mei 2018. Tijdens dit veldbezoek is de gehele onderzoekslocatie, alsmede de directe omgeving beoordeeld. Gedurende het veldbezoek is gelet op de mogelijke aanwezigheid van beschermde en bedreigde soorten op basis van het aanwezige habitat.

Vanwege de aanwezigheid van ondergrondse ruimten en/of zolders is er met behulp van onder andere een zaklantaarn gezocht naar de aanwezigheid van verblijfplaatsen van vleermuizen, overige zoogdieren en vogels.

Verder is aan de hand van verspreidingsatlassen, andere standaardwerken en op basis van “expert judgement” nagegaan welke bijzondere planten- en diersoorten er voor kunnen komen op de onderzoekslocatie en zijn omtrent gebiedsbescherming gegevens van de provincie Noord-Brabant. Actuele verspreidingsgegevens van flora en fauna zijn uit de Nationale Databank Flora en Fauna (NDFF) opgevraagd.

De quickscan flora en fauna is een toets van de ecologische potenties van de onderzoekslocatie en betreft geen volwaardig soort(en) specifiek onderzoek. Er zijn in het onderhavige onderzoek geen inventarisaties uitgevoerd van soorten en soortgroepen. Een ecologische inventarisatie beslaat meerdere veldbezoeken gedurende de voor de soortgroep meest gunstige periode van het jaar.

4 OVERZICHT VAN DE NATIONALE NATUURWETGEVING

Dit hoofdstuk geeft achtergrondinformatie over de natuurwetgeving waaraan de voorgenomen ingreep op de onderzoekslocatie wordt getoetst. Er wordt een globale toelichting gegeven ten aanzien van potentiële overtredingen van de Wet natuurbescherming bij de meest voorkomende soorten en soortgroepen. Dit hoofdstuk is niet toegespitst op de situatie op de onderzoekslocatie, maar geeft enkel een beschrijving van de vigerende wetgeving. De Wet natuurbescherming is gericht op:

- het beschermen en ontwikkelen van de natuur, mede vanwege de intrinsieke waarde en het behouden en herstellen van de biologische diversiteit;
- het doelmatig beheren, gebruiken en ontwikkelen van de natuur ter vervulling van maatschappelijke functies;
- het verzekeren van een samenhangend beleid gericht op het behoud en beheer van waardevolle landschappen, vanwege hun bijdrage aan de biologische diversiteit en hun cultuurhistorische betekenis, mede ter vervulling van maatschappelijke functies.

De bevoegdheid voor het verlenen van ontheffingen en vrijstellingen bij soortenbescherming ligt grotendeels bij de provincies. De provincie is bevoegd gezag voor de toetsing van handelingen met mogelijke gevolgen voor beschermde dier- en plantensoorten (de soortenbeschermingsbepalingen) én voor Natura 2000-gebieden (de gebiedenbeschermingsbepalingen). Alleen bij ruimtelijke ingrepen waarmee grote nationale belangen zijn gemoeid, blijft het Rijk bevoegd gezag.

4.1 Zorgplicht

Het eerste artikel in de Wet natuurbescherming heeft betrekking op de zorgplicht en heeft betrekking op het voorkomen of beperken van schade aan soorten en gebieden, voor zover deze niet middels overige verbodsbepalingen zijn gereguleerd. Het gaat daarbij in de praktijk vooral om minder streng beschermde soorten, waarbij het onnodig doden, verwonden of beschadigen dient te worden vermeden.

In bijlage 1 wordt dit artikel nader toegelicht.

4.2 Soortenbescherming

Bij een quickscan flora en fauna wordt in beeld gebracht of er (potentiële) vaste rust- of verblijfplaatsen aanwezig zijn van de soorten uit de verschillende beschermingsregimes. Vervolgens wordt beoordeeld of de voorgenomen ingreep verstorend kan zijn en of nader onderzoek noodzakelijk wordt geacht.

De Wet natuurbescherming onderscheidt beschermingsregimes voor soorten op grond van internationale verdragen, aangevuld met soorten die vanuit een nationaal oogpunt beschermd worden. Hierdoor zijn er in de Wet natuurbescherming drie verschillende verbodsartikelen per categorie soorten;

- soorten van de Vogelrichtlijn (*artikel 3.1*);
- soorten van de Habitatrichtlijn en de verdragen van Bern en Bonn (*artikel 3.5*);
- andere soorten (*artikel 3.10*).

In bijlage 1 worden deze artikelen nader toegelicht.

4.3 Gebiedenbescherming

Indien een plangebied in of nabij een beschermd gebied is gelegen, dan dient te worden bepaald of er een (extern) effect valt te verwachten. Het gaat daarbij om Natura 2000-gebieden en gebieden behorend tot het Natuurnetwerk Nederland.

4.3.1 Natura 2000

Natura 2000 is de benaming voor een Europees netwerk van natuurgebieden waarin belangrijke flora en fauna voorkomen, gezien vanuit een Europees perspectief. Met Natura 2000 wil men deze flora en fauna duurzaam beschermen. De staatssecretaris van Economische Zaken heeft voor Nederland ruim 160 Natura 2000-gebieden aangewezen. Gezamenlijk hebben ze een oppervlak van ruim 1,1 miljoen hectare. Ze maken deel uit van een samenhangend netwerk van natuurgebieden in de Europese Unie die zijn aangewezen op grond van de Vogelrichtlijn en Habitatrichtlijn. Het doel van Natura 2000 is het keren van de achteruitgang van de biodiversiteit.

Binnen een gebied kan spanning optreden tussen economie en ecologie. In een zogenaamd beheerplan leggen Rijk en provincies vast welke activiteiten, op welke wijze mogelijk zijn. Uitgangspunt is steeds het realiseren van ecologische doelen met respect voor en in een zorgvuldige balans met wat particulieren en ondernemers willen. Het opstellen gebeurt daarom in overleg met alle direct betrokkenen, zoals beheerders, gebruikers, omwonenden, gemeenten, natuurorganisaties en waterschappen. Samen geven ze invulling aan beleven, gebruiken en beschermen. Daar draait het om in de Nederlandse Natura 2000-gebieden (bron: Regiegroep Natura 2000).

Het is krachtens de Wet natuurbescherming verboden zonder vergunning van gedeputeerde staten projecten te realiseren of andere handelingen te verrichten die gelet op de instandhoudingsdoelstellingen voor een Natura 2000-gebied de kwaliteit van de natuurlijke habitats of de habitats van soorten in dat gebied kunnen verslechteren of een significant verstorend effect kunnen hebben op de soorten waarvoor dat gebied is aangewezen (artikel 2.7, lid 2).

Handelingen die een negatieve invloed hebben op Natura 2000-gebieden, worden slechts onder strikte voorwaarden toegestaan. Een vergunning is vereist. Door middel van het Nederlandse vergunningstelsel wordt een zorgvuldige afweging gewaarborgd. De vergunningen zullen beoordeeld en afgegeven worden door de desbetreffende provincie.

4.3.2 Natuurnetwerk Nederland

Het Natuurnetwerk Nederland is het Nederlands netwerk van bestaande en nieuw aan te leggen natuurgebieden. Het netwerk moet natuurgebieden beter verbinden met elkaar en met het omringende agrarisch gebied.

Het Natuurnetwerk Nederland bestaat uit:

- bestaande natuurgebieden, waaronder de 20 Nationale Parken;
- gebieden waar nieuwe natuur aangelegd wordt;
- landbouwgebieden, beheerd volgens agrarisch natuurbeheer;
- ruim 6 miljoen hectare grote wateren: meren, rivieren, de Noordzee en de Waddenzee;
- alle Natura 2000-gebieden.

Conform artikel 1.12 van de Wet natuurbescherming dragen gedeputeerde staten in hun provincie zorg voor de totstandkoming en instandhouding van een samenhangend landelijk ecologisch netwerk,

genaamd 'Natuurnetwerk Nederland'. Zij wijzen daartoe in hun provincie gebieden aan die tot dit netwerk behoren.

De planologische begrenzing en beschermingsregimes van het Natuurnetwerk Nederland loopt via het traject van de provinciale ruimtelijke structuurvisies en verordeningen.

4.4 Houtopstanden

De bescherming van houtopstanden conform hoofdstuk 4 van de Wet natuurbescherming heeft als doel om het aanwezige areaal bos in Nederland te behouden. Onder houtopstanden vallen alle zelfstandige eenheden van bomen, boomvormers of struiken van een oppervlakte van tien are of meer of rijbeplanting die meer dan twintig bomen omvat. In bijlage 1 (tabel V) wordt de regels nader toegelicht.

Wanneer houtopstanden geveld worden, niet vallende onder artikel 4.1 van de Wet natuurbescherming, geldt een meldingsplicht bij Gedeputeerde Staten van desbetreffende provincie (artikel 4.2 Wnb). Op basis van deze melding wordt door de provincie beoordeeld of de voorgenomen velling aanvaardbaar is in het kader van natuur- en landschapswaarden. Indien er geen bezwaar is om de houtopstanden te kappen, verplicht artikel 4.2 van de Wet natuurbescherming om binnen 3 jaar na het vellen of tenietgaan van de houtopstand op dezelfde grond houtopstanden opnieuw aan te planten. Er geldt een algehele vrijstelling van de herplantplicht voor houtopstanden die gekapt worden in het kader van natuurbeheer en natuurbehoud.

Indien bij de voorgenomen ontwikkeling herplantplicht geldt, maar niet voldaan kan worden aan de herplantplicht op de projectlocatie zelf, dan dient een ontheffing aangevraagd te worden met betrekking tot de herplantplicht bij de desbetreffende provincie. De provincie toetst vervolgens of voldaan wordt aan de bij de provinciale verordening gestelde regels voor herbeplanting op andere perceelsgronden. Deze regels hebben onder andere betrekking op de kwaliteit, oppervlakte en locatie van de andere grond en de natuurwaarde van de te vellen houtopstand. Tevens kan ontheffing verleend worden van herplantplicht ter plaatse, indien gewerkt wordt via een door het ministerie goedgekeurde gedragscode die gebruikt mag worden door een van de betrokken partijen voor een wijze van vellen en een wijze van herplanten.

5 AANGETROFFEN EN TE VERWACHTEN BESCHERMDE SOORTEN

Het voorkomen van planten- en diersoorten in een gebied wordt mede bepaald door de aanwezigheid van geschikt leefgebied. Een soort kan in zijn leefgebied gebruik maken van verschillende plekken om te verblijven. Al deze plekken (biotopen) kunnen een bepaalde functie voor de soort vervullen. In dit hoofdstuk wordt op basis van het aanwezige habitat / verblijfsmogelijkheden samen met verspreidingsgegevens beschreven welke beschermde soorten binnen de onderzoekslocatie kunnen voorkomen. Afhankelijk van de soort wordt ingegaan op de potentiële aanwezigheid van vaste rust- en verblijfplaatsen, foerageergebied en verbindingroutes. Tevens wordt beoordeeld of de voorgenomen plannen een negatief effect kunnen hebben op de mogelijk aanwezige beschermde soorten. In hoofdstuk 6 wordt beschreven welke juridische implicaties dit voor het project heeft.

5.1 Vogels

5.1.1 Broedvogels (nesten jaarrond beschermd)

Er zijn broedvogels waarvan de nesten ook beschermd zijn op het moment dat ze niet voor de voortplanting in gebruik zijn. Binnen de bebouwde kom kunnen dit zijn: huismus, gierzwaluw en slechtvalk. Van deze soorten kan de slechtvalk op voorhand worden uitgesloten. Deze soort broedt enkel op hoge stenige bebouwing, zoals kantoorgebouwen, torens en fabrieksschoorstenen.

De bebouwing op de onderzoekslocatie vormt in potentie een geschikte verblijfplaats voor de huismus en de gierzwaluw. Beide soorten kunnen nestelen tussen de dakpannen en het dakbeschot. De ruimte onder de dakpannen boven de dakgoot vormt een toegang tot het dakbeschot voor zowel de huismus als de gierzwaluw (figuur 9). Daarnaast zit onder de hoekpannen ruimte die toegankelijk is voor gierzwaluw (figuur 12). Op basis van het veldbezoek is niet uit te sluiten dat desbetreffende soorten gebruik maken van de bebouwing als vaste rust- en verblijfplaats (zie hoofdstuk 6).



Figuur 9. Voorbeeld mogelijke nestlocaties huismussen.

5.1.2 Overige broedvogels

De bebouwing/beplanting op de onderzoekslocatie kan onderdak bieden aan broedvogelsoorten zoals kauw, roodborst, heggenmus en winterkoning. De nesten van deze soorten zijn alleen beschermd op het moment dat ze als zodanig in gebruik zijn. Tijdens het veldbezoek zijn meerdere nesten waargenomen in de hoeken van de dak overstekken (figuur 10). Zeker één van deze nesten was in gebruik door een kauw, de andere twee mogelijk ook. Overtreding van verbodsbepalingen uit de Wet natuurbescherming zijn te voorkomen (zie hoofdstuk 6).



Figuur 10. Bezet nest van kauw

De broedvogels waarvan het nest in uitzonderlijke gevallen eveneens jaarrond is beschermd, zijn voornamelijk holenbroeders, zoals spechten en mezen, of makers van grote nesten, zoals ekster en zwarte kraai.

Het gaat hierbij om algemeen voorkomende soorten, die ook in de directe omgeving voldoende broedgelegenheid hebben. Er zijn derhalve geen bijzondere ecologische omstandigheden die rechtvaardigen dat de nesten van genoemde soorten op de onderzoekslocatie een jaarrond beschermde status zouden moeten hebben. Het werken buiten het broedseizoen is voldoende om overtreding van de Wet natuurbescherming te voorkomen (zie hoofdstuk 6).

5.2 Vleermuizen


Volgens verspreidingsgegevens van de NDFF en de verspreidingsgegevens van de zoogdieren verspreidingsatlas is de onderzoekslocatie gelegen in een deel van Nederland waar de volgende vleermuissoorten kunnen voorkomen: gewone dwergvleermuis, ruige dwergvleermuis, rosse vleermuis, laatvlieger, gewone grootoorvleermuis, franjestaart, meervleermuis, baardvleermuis en watervleermuis.

Verblijfplaatsen op de onderzoekslocatie

De bebouwing op de onderzoekslocatie is in principe geschikt als verblijfplaats voor vleermuizen, vanwege de aanwezigheid van geschikte openingen die toegang verlenen tot de spouwmuren (figuur 11). De ruimte langs de dakranden geeft toegang tot ruimte onder de dakpannen (figuur 12). Verder zijn er op verscheidene plekken ruimtes achter betimmeringen waargenomen waar vleermuizen gebruik van kunnen maken. De bebouwing is geschikt als verblijfplaats voor gewone dwergvleermuis, ruige dwergvleermuis, gewone grootoorvleermuis en laatvlieger. Deze soorten kunnen de bebouwing in principe gebruiken als zomerverblijf, kraamverblijf en als baltsverblijf (zie hoofdstuk 6).



Figuur 11. Dakdetail Rozenoord met openingen geschikt voor vleermuizen.



Figuur 12. Dakdetail kopse kant Rozenoord met overhangende dakpannen waaronder vleermuizen en gierzwaluwen de ruimte onder het dak kunnen bereiken.

De aanwezige bomen op de onderzoekslocatie zijn onderzocht op holtes, spleten en/of loshangend schors, welke kunnen dienen als potentiële vaste rust- en verblijfplaats voor boombewonende vleermuizen. Deze is niet aangetroffen en daarmee zijn boombewonende vleermuizen uit te sluiten.

Verblijfplaatsen buiten de onderzoekslocatie

Het is door de onderlinge afstand tot de bebouwing in de omgeving niet aannemelijk dat er in de directe invloedssfeer van de onderzoekslocatie potentiële verblijfplaatsen aanwezig zijn die negatieve invloed kunnen ondervinden van de werkzaamheden.

Foerageerhabitat

De onderzoekslocatie zal, gelet op het aanwezige habitat gebruikt kunnen worden door in de omgeving verblijvende vleermuizen als gewone dwergvleermuis, ruige dwergvleermuis, laatvlieger en mogelijk gewone grootoorvleermuis om te foerageren. De plannen zullen echter geen aantasting van belangrijk foerageerhabitat vormen. Door de voorgenomen ingreep zal het aanbod van foerageermogelijkheden niet in het geding komen, in de directe omgeving is meer geschikt foerageerhabitat voor vleermuizen aanwezig.

Vliegroutes

Vleermuizen maken veelal gebruik van lijnvormige (donkere) landschapselementen als houtsingels, beken en lanen om zich te verplaatsen tussen verblijfplaatsen en foerageergebieden. Doordat dergelijke lijnvormige elementen ontbreken op de onderzoekslocatie, worden er geen potentiële vliegroutes verstoord.

5.3 Overige zoogdieren

Alle zoogdieren in Nederland zijn beschermd. Voor sommige algemeen voorkomende soorten geldt een provinciale vrijstelling bij ruimtelijke ontwikkeling. Op deze wijze is er onderscheid te maken in streng beschermde en minder streng beschermde soorten.

Volgens verspreidingsgegevens van de NDFF ligt de onderzoekslocatie binnen het verspreidingsgebied van de volgende streng beschermde grondgebonden zoogdieren: waterspitsmuis, eekhoorn, das, bever, hermelijn, wezel en bunzing.

Streng beschermde soorten

Kleine marterachtigen als wezel, bunzing en hermelijn zijn in de omgeving van de onderzoekslocatie waargenomen. Op de onderzoekslocatie zijn echter geen potentiële verblijfplaatsen zoals konijnenhollen, muizenhollen, vossenholen of geschikte boomholtes aanwezig. Verder bestaat de onderzoekslocatie uit verharding, bebouwing en een klein deel groenplantsoen. Het aanwezige groen is van dermate kleine oppervlakte dat dit geen essentieel foerageergebied voor kleine marterachtigen kan zijn. In de omgeving zijn enkele parken aanwezig welke zowel kwalitatief als kwantitatief vele malen geschikter zijn als foerageergebied en vaste rust- en verblijfplaats.

Het voorkomen van overige grondgebonden zoogdieren zoals eekhoorn, bever, damhert, das en waterspitsmuis waarvoor geen vrijstelling geldt, is tijdens het veldbezoek niet vastgesteld. Vanwege het ontbreken van geschikt habitat kan het voorkomen ervan redelijkerwijs worden uitgesloten.

Licht beschermde soorten

De onderzoekslocatie vormt geschikt habitat voor een aantal soorten grondgebonden zoogdieren. Het gaat daarbij om algemene soorten als konijn, egel, mol en rosse woelmuis. Door de voorgenomen werkzaamheden bestaat de kans dat hollen van konijnen worden vergraven (zie hoofdstuk 6)

5.4 Reptielen, amfibieën en vissen

Reptielen

Volgens verspreidingsgegevens van de NDFF zijn er in de afgelopen 10 jaar in de directe omgeving van de onderzoekslocatie de volgende streng beschermde reptielen waargenomen: ringslang en levendbarende hagedis.

Reptielen stellen specifieke eisen aan het habitat die betrekking hebben op verschillende factoren. Op de onderzoekslocatie is geen geschikt habitat voor de levendbarende hagedis of de ringslang aanwezig. De levendbarende hagedis wordt voornamelijk waargenomen in redelijk dicht begroeide gebieden, zoals (vochtige) heide, veen, schraal grasland, open plekken in bossen en rijk begroeide bosranden, maar maakt daarnaast ook gebruik van wegbermen, dijktaluds, hagen en houtwallen. De soort heeft een duidelijke voorkeur voor vochtige terreinen, met name structuurrijke overgangen van vochtige naar droge terreindelen (BIJ12, 2017). De ringslang is een watergebonden slang en kan door de afwezigheid van water op de onderzoekslocatie dan ook worden uitgesloten. De waarnemingen van de streng beschermde levendbarende hagedis en ringslang, hebben naar verwachting betrekking op de nabij gelegen bos- en heidegebieden zoals onder andere de Vughtse heide.

Amfibieën

Volgens gegevens van de NDFF en RAVON (van Delft et al. 2015) zijn binnen enkele kilometers rondom de onderzoekslocatie in de afgelopen 10 jaar de volgende soorten waargenomen: Alpenwatersalamander, heikikker, kamsalamander, poelkikker, kleine watersalamander, gewone pad, bas-taardkikker en bruine kikker.

Doordat wateroppervlakten als beken, sloten en plassen op de onderzoekslocatie ontbreken zijn voortplantingsmogelijkheden voor amfibieën op de onderzoekslocatie uitgesloten.

Een klein gedeelte van de onderzoekslocatie vormt geschikt landhabitat voor algemene amfibieënsoorten als bruine kikker en gewone pad. Op de onderzoekslocatie kunnen deze soorten beschutting vinden tussen het struikgewas en onder bladeren. Voor de te verwachten soorten geldt in het kader van de Wet natuurbescherming een vrijstelling, waardoor een ontheffing bij verstoring niet noodzakelijk is. Het is echter wel zaak om aandacht te schenken aan de zorgplicht (zie hoofdstuk 6).

Vissen

Vanwege het ontbreken van oppervlaktewater op de onderzoekslocatie kan deze soortgroep buiten beschouwing worden gelaten.

5.5 Ongewervelden

Libellen

Voor libellen geldt dat water nodig is ter voortplanting. Gezien het ontbreken hiervan kan gesteld worden dat deze soortgroep niet in staat is zich in de huidige situatie te vestigen.

Dagvlinders

Beschermde dagvlinders stellen specifieke eisen aan het voortplantingshabitat. Bij het habitat is het belangrijk dat aan de eisen van alle stadia van de vlindersoort wordt voldaan. Voor de beschermde soorten in Nederland geldt dat deze veelal gebonden zijn aan zeldzame waardplanten, die vaak alleen in natuurterreinen zijn te vinden. Geschikte waardplanten voor beschermde vlindersoorten als sleedoornpage (sleedoorn), iepenpage (iep) en kleine ijsvogelvlinder (kamperfoelie) zijn op de onderzoekslocatie niet aanwezig. Het is uitgesloten dat er binnen de onderzoekslocatie geschikt habitat aanwezig is voor een (deel)populatie van een beschermde vlindersoort.

Overige soorten

Overige beschermde soorten, zoals vliegend hert, Europese rivierkreeft en platte schijfhoorn, zijn op de onderzoekslocatie uit te sluiten. Er is geen geschikt habitat voor dergelijke beschermde soorten op de onderzoekslocatie aanwezig en er zijn geen waarnemingen bekend in de directe omgeving van de onderzoekslocatie.

5.6 Vaatplanten

Gelet op het huidige gebruik van de onderzoekslocatie met voornamelijk bebouwing en verharding, is niet te verwachten dat er van nature beschermde plantensoorten op de locatie aanwezig zijn. Tijdens het veldbezoek zijn geen beschermde planten waargenomen. De aanwezigheid van water, de zuurgraad van de bodem, de beschikbare hoeveelheid voedingsstoffen, de hoeveelheid zonlicht en de antropogene beïnvloeding bepalen in hoeverre een groeiplaats voor een bepaalde plant geschikt is. Vanwege de specifieke eisen die de meeste beschermde soorten stellen aan de groeiomstandigheden zijn beschermde vaatplanten, waarvoor geen vrijstelling bij ruimtelijke ontwikkeling geldt, op de onderzoekslocatie niet te verwachten.

6 TOETSING AAN SOORTENBESCHERMING

Als gevolg van de voorgenomen ingreep op de onderzoekslocatie kunnen er overtredingen van verbodsbepalingen uit soortbeschermingsparagrafen uit de Wet natuurbescherming optreden. In dit hoofdstuk wordt beschreven voor welke soorten er sprake is van dreigende overtreding van de Wet natuurbescherming en of met eenvoudige maatregelen overtreding is te voorkomen. Verder wordt beschreven voor welke soorten een vervolgtraject noodzakelijk is, bijvoorbeeld omdat toetsing van de ingreep aan de Wet natuurbescherming op basis van de huidige onderzoeksinspanning niet mogelijk is, en wat de eventuele consequenties zijn ten aanzien van ontheffingen.

6.1 Broedvogels

6.1.1 Jaarrond beschermde broedvogels

Huismus en gierzwaluw

De nesten van huismussen en gierzwaluwen zijn het gehele jaar beschermd en vallen onder de beschermingscategorie 2 van vogelnesten. Dit zijn nesten van koloniebroeders die elk seizoen op dezelfde plaats broeden en die daarin zeer honkvast zijn of afhankelijk van bebouwing of biotoop. Volgens artikel 3.1 van de Wet natuurbescherming is het verboden nesten van huismussen en gierzwaluwen te beschadigen, te vernielen of weg te nemen.

Indien er op de onderzoekslocatie nestplaatsen van huismussen en/of gierzwaluwen aanwezig zijn, hetgeen op basis van de huidige informatie niet is uit te sluiten, zal de voorgenomen ingreep kunnen leiden tot overtreding van de Wet natuurbescherming. Om vast te stellen of er broedgevallen van de huismus en/of gierzwaluw op de onderzoekslocatie aanwezig zijn dient een nader onderzoek uitgevoerd te worden tijdens het broedseizoen van deze soorten.

6.1.2 Algemene broedvogels

Voor de algemene broedvogelsoorten die op de onderzoekslocatie zijn te verwachten geldt dat, indien het groen buiten het broedseizoen wordt verwijderd, er geen overtredingen plaats zullen vinden met betrekking tot deze soorten. Artikel 3.1 van de Wet natuurbescherming (Het is verboden nesten te beschadigen, te vernielen of weg te nemen) is van toepassing. De nesten mogen echter wel worden weggenomen wanneer deze op dat moment niet in gebruik zijn. In de Wet natuurbescherming wordt geen vaste periode gehanteerd voor het broedseizoen. Globaal kan voor het broedseizoen de periode maart tot half augustus worden aangehouden. Geldend is echter de aanwezigheid van een broedgeval op het moment van ingrijpen.

Met betrekking tot het verwijderen van de aanwezige beplanting buiten het broedseizoen wordt geadviseerd om ook het snoeiafval buiten het broedseizoen te verwijderen. Een grote stapel snoeiafval vormt namelijk een ideale broedlocatie voor kleine vogelsoorten als de winterkoning. Indien onverhoopt een dergelijke soort hierin tot broeden komt, mag het snoeiafval niet eerder worden verwijderd dan wanneer de jongen definitief zijn uitgevlogen. Indien toch binnen het broedseizoen potentiële nestlocaties verwijderd dienen te worden dient vooraf een broedvogelcheck uitgevoerd te worden.

6.2 Vleermuizen

De te slopen bebouwing op de onderzoekslocatie is in principe geschikt als verblijfplaats voor vleermuizen. De sloop van de bebouwing zou in geval van aanwezigheid van een verblijfsfunctie van vleermuizen kunnen leiden tot overtreding van de Wet natuurbescherming.

Alle vleermuissoorten zijn opgenomen in bijlage IV van de EU-Habitatrichtlijn, dier- en plantensoorten van communautair belang die strikt moeten worden beschermd. Vleermuizen worden ook benoemd in Bijlage II van de conventie van Bonn.

In onderhavig geval vindt er mogelijk verstoring plaats. Beschadigen, vernielen of wegnemen, zoals bedoeld in artikel 3.5 lid 4 is te voorkomen door te allen tijde de functionaliteit te behouden. Dit kan bijvoorbeeld door het aanbieden van voldoende alternatieve verblijfplaatsen. Overtreding van artikel 3.5 lid 2 voor zover het verstoren van een vleermuis betreft is niet te voorkomen. Hiervoor dient een ontheffing te worden verkregen.

Gelet op de geschiktheid van de onderzoekslocatie voor vleermuizen, zal aanvullend onderzoek noodzakelijk zijn om de daadwerkelijke functie van het gebied voor vleermuizen te kunnen vaststellen. Deze informatie is benodigd om vast te kunnen stellen of overtredingen van de Wet natuurbescherming aan de orde zijn. De vleermuissoorten die onderzocht dienen te worden zijn gewone dwergvleermuis, ruige dwergvleermuis, gewone grootoorvleermuis en laatvlieger. Een dergelijk aanvullend onderzoek dient te worden uitgevoerd conform het protocol voor vleermuisonderzoek (Netwerk Groene Bureaus, 2017). Dit houdt in dat afhankelijk van de potentiële functies er in de periode april tot en met september een aantal veldbezoeken uitgevoerd dient te worden. Vervolgens kan aan de hand van de onderzoeksresultaten worden vastgesteld of er overtredingen plaats zullen vinden bij de uitvoering van het project.

Bij het aantreffen van verblijfplaatsen van vleermuizen is bij de voorgenomen werkzaamheden overtreding van de Wet natuurbescherming naar verwachting niet te vermijden en is daarom een ontheffingsaanvraag aan de orde. Door het treffen van maatregelen zal de functionaliteit van een rust- of verblijfplaats behouden moeten worden en zal schade aan individuen moeten worden voorkomen. Deze maatregelen, omschreven in een projectplan, dienen vervolgens ter goedkeuring worden voorgelegd aan de provincie Noord-Brabant, middels een ontheffingsaanvraag.

6.3 Algemene grondgebonden zoogdieren en amfibieën

Voor algemene soorten zoogdieren en amfibieën zoals verschillende muizensoorten, mol, egel, bruine kikker en gewone pad geldt bij ruimtelijke ontwikkelingen een vrijstelling van de Wet natuurbescherming, waardoor bij verstoring geen ontheffing hoeft te worden aangevraagd. Het is echter in het kader van de algemene zorgplicht wel noodzakelijk om voldoende zorg te dragen voor de aanwezige individuen en al het redelijkerwijs mogelijke dient gedaan te worden om het doden van individuen te voorkomen. Aanwezige dieren moeten de gelegenheid krijgen om veilig weg te komen.

Het doden of verwonden kan plaatsvinden indien schuil- of voortplantingslocaties worden beschadigd. Dit kan door het verwijderen van stenenstapels, takkenhopen, bladeren en andere materialen die door langdurige opslag of aanwezigheid schuilplaatsen bieden. Het verwijderen van de materialen dient daarom buiten de gevoelige periode van voortplanting of winterrust plaats te vinden. Aanwezige dieren moeten de gelegenheid krijgen om veilig weg te komen.

6.4 Overige soort(groep)en

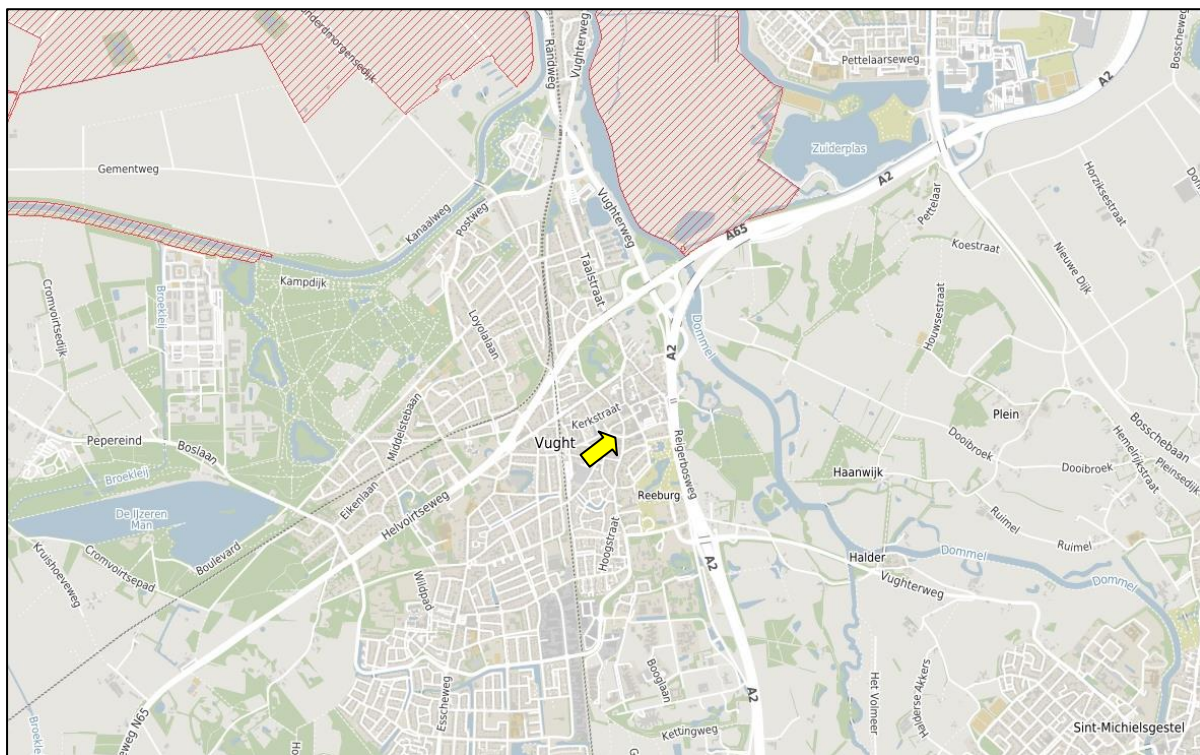
Overtredingen van de Wet natuurbescherming ten aanzien van beschermde soorten behorend tot de overige soortgroepen zijn wegens het ontbreken van geschikt habitat/verblijfsmogelijkheden, op basis van verspreidingsgegevens, de aanwezigheid van voldoende alternatieven en/of gezien de aard van de ingreep in dit geval niet aan de orde.

7 TOETSING AAN GEBIEDENBESCHERMING

In algemene zin kan er door een plan sprake zijn van negatieve gevolgen vanuit natuurwetgeving beschermde gebieden. In dit hoofdstuk wordt beschreven voor welke gebieden er mogelijk sprake is van negatieve effecten als gevolg van de voorgenomen ingrepen op de onderzoekslocatie. Verder wordt beschreven of een vervoltraject noodzakelijk is en wat de eventuele consequenties zijn ten aanzien van vergunningen.

7.1 Natura 2000

De onderzoekslocatie is niet gelegen binnen de grenzen, of in de directe nabijheid van een gebied dat aangewezen is als Natura 2000. Het meest nabijgelegen Natura 2000-gebied, Vlijmensven, Moerputten en Bossche Broek, bevindt zich op circa 1,25 kilometer afstand ten noordoosten van de onderzoekslocatie (zie figuur 12).

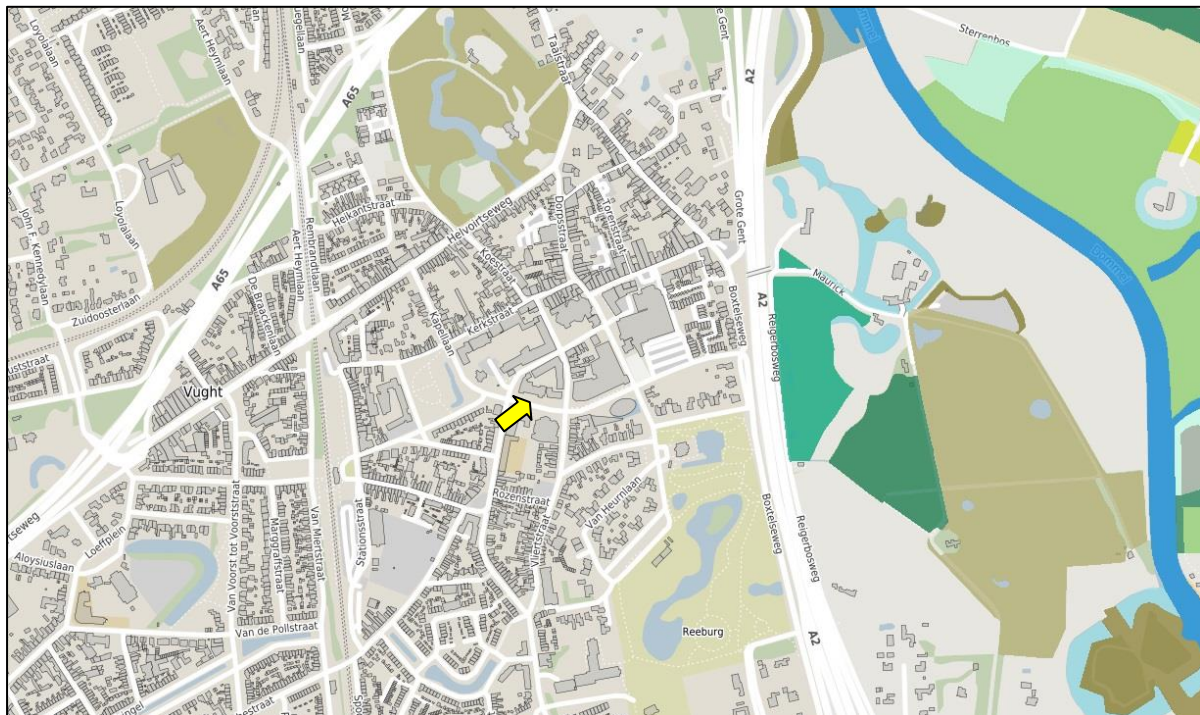


Figuur 12. Ligging onderzoekslocatie ten opzichte van Natura 2000.

De onderzoekslocatie is niet gelegen binnen een Natura 2000-gebied. Indien er sprake zou zijn van een effect, betreft dit een extern effect, zoals toename van geluid, licht of depositie van stikstof. Externe effecten als gevolg van de voorgenomen plannen op de onderzoekslocatie zijn, gezien de afstand ($\pm 1,25$ km) tot de meest nabijgelegen Natura 2000-gebieden in combinatie met de aard van de plannen (sloop, renovatie en nieuwbouw) niet te verwachten. Vervolgonderzoek in het kader van de gebiedsbeschermingsparagrafen uit de Wet natuurbescherming wordt niet noodzakelijk geacht.

7.2 Natuurnetwerk Nederland

De onderzoekslocatie maakt geen deel uit van het Natuurnetwerk. De onderzoekslocatie ligt ook niet in de nabijheid van een gebied, behorend tot het Natuurnetwerk Nederland. Het meest nabijgelegen gebied bevindt zich circa 320 meter ten noorden van de onderzoekslocatie. Het betreft droog bos met productie rondom landgoed Zionsburg. Ten oosten van de onderzoekslocatie ligt op circa 420 meter afstand een haagbeuken- en essenbos en dennen-, eiken- en beukenbos rondom Kasteel Maurick. In figuur 13 is de ligging van de onderzoekslocatie ten opzichte van het Natuurnetwerk Nederland weergegeven.



Figuur 13. Ligging onderzoekslocatie ten opzichte van het Natuurnetwerk Nederland.

De onderzoekslocatie is op ruim 320 meter afstand van een onderdeel van het Natuurnetwerk Nederland gelegen. Door de voorgenomen plannen op de onderzoeklocatie in combinatie met de afstand, zullen de wezenlijke kenmerken en waarden van het Natuurnetwerk Nederland derhalve niet worden aangetast. Vervolgonderzoek in het kader van het Natuurnetwerk Nederland wordt niet noodzakelijk geacht.

8 HOUTOPSTANDEN

In algemene zin is het mogelijk dat bij een voorgenomen ontwikkeling sprake is van het verloren gaan van houtopstanden die beschermd zijn conform artikel 4 van de Wet natuurbescherming. In een dergelijk geval kan er sprake zijn van een meldingsplicht en herplantplicht. In dit hoofdstuk wordt beschreven of bij de voorgenomen ontwikkeling mogelijk sprake is van een meldingsplicht en herplantplicht conform artikel 4.3 van de Wet natuurbescherming. Verder wordt beschreven of vervolgstappen nodig zijn in kader van beschermde houtopstanden en of een ontheffingsaanvraag in het kader van de herplantplicht noodzakelijk is.

De eventueel te kappen bomen op de onderzoekslocatie zijn niet beschermd conform artikel 4 van de Wet natuurbescherming. De oppervlakte van de te kappen bomen is minder dan tien are, of het betreft een rijbeplanting van maximaal twintig bomen; hierdoor vallen ze niet onder de definitie houtopstanden. Bij de voorgenomen kap is dan ook geen sprake van een meldingsplicht en herplantverplichting in het kader van artikel 4.2 en 4.3 van de Wet natuurbescherming.

9 SAMENVATTING EN CONCLUSIES

Econsultancy heeft in opdracht van gemeente Vught een quickscan flora en fauna uitgevoerd aan de Secretaris van Rooijstraat ong. te Vught.

De quickscan flora en fauna is uitgevoerd in het kader van en heeft tot doel om in te schatten of er op de onderzoekslocatie planten- en diersoorten, gebieden of houtopstanden aanwezig zijn die volgens de Wet natuurbescherming een beschermde status hebben en die mogelijk negatieve gevolgen kunnen ondervinden door de voorgenomen ingreep.

De initiatiefnemer is voornemens de panden deels te slopen en nieuwbouw te realiseren. Het pand aan de Sint Elizabethstraat (Rozenoord, nummer 1 in figuur 2) zal mogelijk gesloopt, deels gesloopt of behouden blijven. De achterbouw van dit pand zal gesloopt worden (nummer 2 in figuur 2). Het pand aan de Vliertstraat 4 (Vlierthonk, nummer 3 in figuur 2) zal in verband met de slechte staat van het pand gesloopt worden.

De aanwezigheid van geschikt habitat op de onderzoekslocatie voor de verschillende soorten en soortgroepen is weergegeven in tabel I. In de tabel is samengevat of de voorgenomen ingreep mogelijk verstorend kan werken en wat de consequenties zijn voor eventuele vervolgstappen, zoals soortgericht nader onderzoek of vergunningtrajecten. In de tabel is weergegeven of maatregelen noodzakelijk zijn om overtreding van de Wet natuurbescherming voor bepaalde soortgroepen te voorkomen.

Tabel I. Overzicht geschiktheid onderzoekslocatie voor soortgroepen en te nemen vervolgstappen

Soortgroep		Geschikt habitat	Ingreep verstorend	Nader onderzoek	Ontheffingsaanvraag	Bijzonderheden / opmerkingen
Broedvogels	algemeen	ja	ja	nee	nee	het verwijderen van nestgelegenheden buiten het broedseizoen uitvoeren of bij verwijderen in broedseizoen broedvogelcheck laten uitvoeren
	jaarrond beschermd	ja	mogelijk	ja	mogelijk	nader onderzoek naar huismus en gierzwaluw
Vleermuizen	verblijfplaatsen	ja	mogelijk	ja	mogelijk	nader onderzoek naar gebouwbewonende vleermuizen: gewone dwergvleermuis, ruige dwergvleermuis, gewone grootoorvleermuis en laatvlieger
	foerageergebied	ja	nee	nee	nee	-
	vliegroutes	nee	nee	nee	nee	-
Grondgebonden zoogdieren		ja	mogelijk	nee	nee	aandacht voor zorgplicht ten aanzien van algemene soorten als o.a. egel, mol en verschillende muizensoorten
Amfibieën		minimaal	mogelijk	nee	nee	aandacht voor zorgplicht ten aanzien van algemene soorten zoals o.a. bruine kikker en gewone pad
Reptielen		nee	nee	nee	nee	-
Vissen		nee	nee	nee	nee	-
Libellen en dagvlinders		nee	nee	nee	nee	-
Overige ongewervelden		nee	nee	nee	nee	-
Vaatplanten		nee	nee	nee	nee	-

Gebiedsbescherming	Gebied aanwezig	Ingrep verstorend	Nader onderzoek	Vergunningplicht	
Natura 2000	1,25 km	nee	nee	nee	-
Natuurnetwerk Nederland	320 m	nee	nee	nee	-
Houtopstanden	nee	-	-	-	-

Het onderzoek is uitgevoerd middels het verrichten van een veldbezoek en een bureauonderzoek. Op deze wijze is inzicht verkregen in de aanwezigheid van geschikt habitat en de daarbij te verwachten beschermde soorten, gesitueerd op of nabij de onderzoekslocatie. Het veldbezoek is afgelegd op 25 mei 2018. Tijdens dit veldbezoek is de gehele onderzoekslocatie, alsmede de directe omgeving beoordeeld. Gedurende het veldbezoek is gelet op de mogelijke aanwezigheid van beschermde en bedreigde soorten op basis van het aanwezige habitat. Vanwege de aanwezigheid van ondergrondse ruimten en/of zolders is er met behulp van onder andere een zaklantaarn gezocht naar de aanwezigheid van verblijfplaatsen van vleermuizen, overige zoogdieren en vogels. Tijdens het veldbezoek zijn er geen individuen van beschermde soorten waargenomen in of op de gebouwen. Echter zijn er wel potentiële verblijfplaatsen van beschermde soorten aanwezig en kan gebruik van deze verblijfplaatsen door die soorten op basis van deze quickscan niet worden uitgesloten.

Derhalve is op basis van de onderhavige quickscan flora en fauna aan te bevelen vóór uitvoering van de plannen middels aanvullend veldbezoek meer duidelijkheid te verkrijgen omtrent de aan- of afwezigheid van verblijfplaatsen van huismus, gierzwaluw en gebouwbewonende vleermuizen.

Ten aanzien van algemene broedvogels kunnen overtredingen worden voorkomen door rekening te houden met het broedseizoen. Daarnaast dient bij werkzaamheden te allen tijde de zorgplicht in acht te worden genomen ten aanzien van onder andere algemene zoogdieren en amfibieën.

Met betrekking op gebiedsbescherming zijn ten aanzien van de voorgenomen plannen op de onderzoekslocatie geen negatieve effecten te verwachten op Natura-2000 gebieden en het Natuurnetwerk Nederland.

GERAADPLEEGDE BRONNEN

Ministerie van Economische Zaken 2016. Soortenbescherming bij ruimtelijke ingrepen. Lees hier wat de Wet natuurbescherming daarover regelt. Versie 1.3, december 2016. Ministerie van Economische Zaken, Den Haag.

Nationale Database Flora en Fauna (NDFF), uitvoerportaal; <https://ndff-ecogrid.nl>, zoekgebied Vught en omstreken, periode 2008-2018

Broekhuizen, S., K. Spoelstra, J. Thissen, K. Canters, & J. Buys 2016. Atlas van de Nederlandse zoogdieren - Natuur van Nederland 12. Naturalis Biodiversity Center & EIS Kenniscentrum Insecten en andere ongewervelden, Leiden.

Literatuur Noord-Brabant

Brouwer, T., M. Dorenbosch, R. van Eekelen & J. Spier 2010. Vissenatlas Noord-Brabant. Uitgeverij Profiel, Bedum.

van Delft, J.J.C.W. & W. Schuitema 2005. Werkatlas amfibieën en reptielen in Noord-Brabant. Stichting RAVON, Nijmegen.

Twisk, P. & H. Limpens 2006. Een thuis voor de vleermuis. Beschermingsplan voor vleermuizen in Noord-Brabant. Zoogdierverseniging VZZ, Arnhem.

www.sovon.nl (soortgegevens vogels)

www.synbiosys.alterra.nl/natura2000/ (Natura 2000-gebieden en Beschermde Natuurmonumenten)

www.verspreidingsatlas.nl/ (verspreidingsgegevens NDFF)

Provinciale websites

www.brabant.nl (NNN en beschermde gebieden in Noord-Brabant)

www.dassenwerkgroepbrabant.nl (gegevens das in Noord-Brabant)

Bijlage 1 toelichting verbodsbepalingen Wet natuurbescherming

Zorgplicht

Het eerste artikel in de Wet natuurbescherming heeft betrekking op de zorgplicht en heeft betrekking op het voorkomen of beperken van schade aan soorten en gebieden, voor zover deze niet middels overige verbodsbepalingen zijn gereguleerd (zie tabel II). Het gaat daarbij in de praktijk vooral om minder streng beschermde soorten, waarbij het onnodig doden, verwonden of beschadigen dient te worden vermeden.

Tabel II. Zorgplicht

Artikel 1.11. Zorgplicht	
1.	Een ieder neemt voldoende zorg in acht voor Natura 2000-gebieden, bijzondere nationale natuurgebieden en voor in het wild levende dieren en planten en hun directe leefomgeving.
2.	De zorg houdt in elk geval in dat een ieder die weet of redelijkerwijs kan vermoeden dat door zijn handelen of nalaten nadelige gevolgen kunnen worden veroorzaakt voor een Natura 2000-gebied, een bijzonder nationaal natuurgebied of voor in het wild levende dieren en planten: <ol style="list-style-type: none"> dergelijke handelingen achterwege laat, dan wel, indien dat achterwege laten redelijkerwijs niet kan worden gevegd, de noodzakelijke maatregelen treft om die gevolgen te voorkomen, of voor zover die gevolgen niet kunnen worden voorkomen, deze zoveel mogelijk beperkt of ongedaan maakt.

Overtreding van de zorgplicht is niet strafbaar gesteld; “de zorgplicht kan wel door toepassing van bestuursdwang worden gehandhaafd”. Deze formulering van de zorgplicht brengt met zich mee dat wanneer men een bepaalde handeling wilt verrichten die gevolgen voor natuurwaarden zou kunnen hebben, men zich daaraan voorafgaand op de hoogte stelt van de aanwezige natuurwaarden, de kwetsbaarheid ervan en de mogelijke gevolgen daarvoor van het voorgenomen handelen. De zorgplicht is te allen tijde van toepassing, ook al vindt er geen overtreding van een verbodsbepaling plaats. Indien er aanleiding is maatregelen te nemen ten aanzien van de zorgplicht, zal dat voor het betreffende beschermde natuurgebied en de betreffende soortgroep in deze rapportage worden aangegeven.

Soortenbescherming

De Wet natuurbescherming onderscheidt beschermingsregimes voor soorten op grond van internationale verdragen, aangevuld met soorten die vanuit een nationaal oogpunt beschermd worden. Hierdoor zijn er in de Wet natuurbescherming drie verschillende verbodsartikelen per categorie soorten;

- soorten van de Vogelrichtlijn (*artikel 3.1*);
- soorten van de Habitatrichtlijn en de verdragen van Bern en Bonn (*artikel 3.5*);
- andere soorten (*artikel 3.10*).

In tabel III t/m V worden deze artikelen nader toegelicht.

Tabel III. Verbodsbepalingen en toelichting Artikel 3.1 Wet natuurbescherming

Artikel 3.1. Soorten van de Vogelrichtlijn	
1.	Het is verboden opzettelijk van nature in Nederland in het wild levende vogels van soorten als bedoeld in artikel 1 van de Vogelrichtlijn te doden of te vangen.
2.	Het is verboden opzettelijk nesten, rustplaatsen en eieren van vogels als bedoeld in het eerste lid te vernielen of te beschadigen, of nesten van vogels weg te nemen.
3.	Het is verboden eieren van vogels als bedoeld in het eerste lid te rapen en deze onder zich te hebben.
4.	Het is verboden vogels als bedoeld in het eerste lid opzettelijk te storen.
5.	Het verbod, bedoeld in het vierde lid, is niet van toepassing indien de storing niet van wezenlijke invloed is op de staat van instandhouding van de desbetreffende vogelsoort.
Toelichting	
Alle inheemse vogelsoorten in Nederland vallen onder de Vogelrichtlijn. De Vogelrichtlijn is een richtlijn vanuit de Europese Unie uit 1979 en heeft betrekking op de instandhouding van alle natuurlijk in het wild levende vogelsoorten op het Europese grondgebied van de Lidstaten waarop het Verdrag van toepassing is. De lijst met soorten is niet limitatief.	

Tabel IV. Verbodsbepalingen en toelichting Artikel 3.5 Wet natuurbescherming

Artikel 3.5. In het wild levende dieren van soorten, genoemd in bijlage IV, onderdeel a, bij de Habitatrichtlijn, bijlage II bij het Verdrag van Bern of bijlage I bij het Verdrag van Bonn	
1.	Het is verboden in het wild levende dieren van deze soorten in hun natuurlijk verspreidingsgebied opzettelijk te doden of te vangen.
2.	Het is verboden dieren als bedoeld in het eerste lid opzettelijk te verstoren.
3.	Het is verboden eieren van dieren als bedoeld in het eerste lid in de natuur opzettelijk te vernielen of te rapen.
4.	Het is verboden de voortplantingsplaatsen of rustplaatsen van deze dieren te beschadigen of te vernielen.
5.	Het is verboden planten van soorten uit de Habitatrichtlijn of het Verdrag van Bern in hun natuurlijke verspreidingsgebied opzettelijk te plukken en te verzamelen, af te snijden, te ontwortelen of te vernielen.
Toelichting	
Het gaat bij artikel 3.5 over in het wild levende dieren van verschillende soortgroepen. In de wet wordt voor vogelsoorten uit bijlage II van het verdrag van Bern geen uitzondering gemaakt. Van de vogelsoorten die in Nederland voorkomen is hieronder een selectie gemaakt. Van de overige soortengroepen zijn alle soorten genoemd.	
Soorten	
Planten	drijvende waterweegbree, groenknolorchis, kruipend moerasscherm, zomerschroeforchis
Zoogdieren	bever, hamster, hazelmuis, lynx, Noordse woelmuis, otter, wolf, wilde kat
Walvisachtigen	bruinvis, bultrug, butskop (hille), dwergpotvis, dwergvinvis, gestreepte dolfin, gewone dolfin, gewone spitsdolfijn, gewone vinvis, griend, grijze dolfin, kleine zwaardwalvis, narwal, Noordse vinvis, orka, potvis, spitsdolfijn van Gray, tuimelaar, walrus witflankdolfijn, witsnuitdolfijn, witte dolfin
Vleermuizen	Bechsteins vleermuis, bosvleermuis, Brandts vleermuis, franjestaart, gewone baardvleermuis, gewone dwergvleermuis, gewone grootvleermuis, grijze grootvleermuis, grote hoefijzerneus, grote rosse vleermuis, ingekorven vleermuis, kleine dwergvleermuis, kleine hoefijzerneus, laatvlieger, meervleermuis, mopsvleermuis, Noordse vleermuis, rosse vleermuis, ruige dwergvleermuis, tweekleurige vleermuis, vale vleermuis, watervleermuis
Amfibieën	boomkikker, geelbuikvuurpad, heikikker, kamsalamander, knoflookpad, poelkikker, rugstreeppad, vroedmeesterpad
Reptielen	dikkopschildpad, gladde slang, Kemps' zeeschildpad, lederschildpad, muurhagedis, soepschildpad, zandhagedis
Vissen	houting, steur
Vlinders	apollovlinder, boszandoog, donker pimpernelblauwtje, grote vuurvlinder, moerasparelmoervlinder, monarchvlinder, pimpernelblauwtje, teunisbloempijlstaart, tijmblauwtje, zilverstreephoibeestje
Libellen	bronslibel, gaffellibel, gevlekte witsnuitlibel, groene glazenmaker, mercurwaterjuffer, Noordse winterjuffer, oostelijke witsnuitlibel, rivierrombout, sierlijke witsnuitlibel
Insecten	brede geelrandwaterroofkever, gestreepte waterroofkever, heldenbok, juchtleerkever, oeveraas, vermiljoenkever
Overig	Bataafse stroommossel, platte schijfhoorn

Artikel 3.5. In het wild levende dieren van soorten, genoemd in bijlage IV, onderdeel a, bij de Habitatrictlijn, bijlage II bij het Verdrag van Bern of bijlage I bij het Verdrag van Bonn

Vogels	appelvink, baardman, beflijster, bergeend, bergfluit, bijeneter, blauwborst, blauwe kiekendief, boerenzwaluw, bontbekplevier, bonte strandloper, bonte vliegenvanger, boomklever, boomkruiper, boompieper, boomvalk, bosrietzanger bosruiter, bosuil, braamsluiper, brandgans, bruine kiekendief, buizerd, casarca, Cetti's zanger, draaihals, duinpieper, dwergmeeuw, dwergster, Engelse kwikstaart, Europese kanarie, fitis, fluit, geelgors, gekraagde roodstaart, gele kwikstaart, geoorde fuut, glanskop, goudhaan, grasmus, graspieper, graszanger, grauwe kiekendief, grauwe klauwier, grauwe vliegenvanger, griel, groene specht, groenling, grote bonte specht, grote gele kwikstaart, grote karekiet, grote stern, grote zilverreiger, havik, heggenmus, hop, huiszwaluw, ijsvogel, kerkuil, klapekster, klein waterhoen, kleine barmsijs, kleine bonte specht, kleine karekiet, kleine plevier, kleine zilverreiger, kleinste waterhoen, kluut, kneu, koolmees, koereiger, kraanvogel, krekelzanger, kortsnavelboomkruiper, kruisbek, kuifmees, kwak, kwartelkoning, lepelaar, matkop, middelste bonte specht, nachtegaal, Noordse stern, oehoe, oeverloper, oeverpieper, oeverzwaluw, ooievaar, orpheusspotvogel, paapje, pestvogel, pimpelmees, poelruiter, porseleinhoen, purperreiger, putter, ransuil, rietgors, rietzanger, rode wouw, roerdomp, roodborst, roodborsttapuit, roodhalsfuut, rouwkwikstaart, sijs, slangarend, slechtvalk, smelleken, snor, sperwer, spotvogel, sprinkhaanzanger, steenuil, steltkluut, strandplevier, taigaboomkruiper, tapuit, tijtjaf, torenvalk, tuinfluit, velduil, visarend, visdief, vuurgoudhaan, wespandief, wielewaal, winterkoning, witbandkruisbek, witte kwikstaart, witwangster, nachtzwaluw, woudaap, zeearend, zwarte mees, zwarte ooievaar, zwarte roodstaart, zwarte specht, zwarte stern, zwarte wouw, zwartkop, zwartkopmeeuw
--------	--

Tabel V. Verbodsbepalingen en toelichting Artikel 3.10 Wet natuurbescherming

Artikel 3.10. Andere soorten		
Het is verboden om: <ol style="list-style-type: none"> In het wild levende zoogdieren, amfibieën, reptielen, vissen, dagvlinders, libellen en kevers van de soorten, genoemd in de bijlage, onderdeel A1, bij deze wet, opzettelijk te doden of te vangen. De vaste voortplantingsplaatsen of rustplaatsen van dieren als bedoeld in onderdeel a opzettelijk te beschadigen of te vernielen. Vaatplanten van de soorten, genoemd in de bijlage, onderdeel B2, bij deze wet, in hun natuurlijke verspreidingsgebied opzettelijk te plukken en te verzamelen, af te snijden, te ontwortelen of te vernielen. 		
Toelichting		
Het gaat bij artikel 10 om in het wild levende zoogdieren, amfibieën, reptielen, vissen, dagvlinders, libellen en kevers. Dieren zijn opgenomen in bijlage onderdeel A1. Planten zijn opgenomen in bijlage onderdeel B2 van de Wet natuurbescherming. Voor een aantal zoogdieren, amfibieën en reptielen geldt per provincie een vrijstelling onder bepaalde voorwaarden. Dit verschilt per provincie. De betreffende soorten zijn aangegeven met een sterretje. Daarnaast is het mogelijk dat sommige provincies ook 'eigen' beschermde soorten hanteren, als aanvulling op het landelijke.		
Soorten		
Dieren	Zoogdieren	aardmuis*, boommarter, bosmuis*, bunzing*, damhart, das, dwergmuis*, dwergspitsmuis*, edelhert, eekhoorn*, egel*, eikelmuis, gewone bosspitsmuis*, gewone zeehond, grote bosmuis, grijze zeehond, haas*, hermelijn*, huisspitsmuis*, konijn*, molmuis, ondergrondse woelmuis*, ree*, rosse woelmuis*, steenmarter*, tweekleurige bosspitsmuis*, veldmuis*, veldspitsmuis, vos*, waterspitsmuis, wezel*, wild zwijn, woelrat*
	Amfibieën	Alpenwatersalamander, bruine kikker*, gewone pad*, kleine watersalamander*, meerkikker*, middelste groene kikker*, vinpootsalamander, vuursalamander
	Reptielen	adder, hazelworm*, levendbarende hagedis*, ringslang
	Vissen	beekdonderpad, beekprik, elrits, gestippelde alver, grote modderkruiper, kwabaal
	Dagvlinders	aardbeivlinder, bosparemoervlinder, bruin dikkopje, bruine eikenpage, donker pimpernelblauwtje, duinparemoervlinder, gentiaanblauwtje, grote paremoervlinder, grote vos, grote vuurvlinder, grote weerschijnvlinder, iepenpage, kleine heivlinder, kleine ijsvogelvlinder, komavvlinder, pimpernelblauwtje, sleedoornpage, spiegelikkopje, veenbesblauwtje, veenbesparemoervlinder, veenhooibeestje, veldparemoervlinder, zilveren maan
	Libellen	beekrombout, bosbeekjuffer, donkere waterjuffer, gevlekte glanslibel, gewone bronlibel, hoogveenglanslibel, Kempense heidelibel, speerwaterjuffer
	Overige soorten	Europese rivierkreeft, vliegend hert
Planten		akkerboterbloem, akkerdoornzaad, akkerogentroost, beklieerde ogentroost, berggamander, bergnactorchis, blaasvaren, blauw guichelheil, bokkenorchis, bosboterbloem, bosdravik, brave hendrik, brede wolfsmelk, breed wollegras, bruinrode wespenorchis, dennenorchis, dreps, echte gamander, franjegentiaan, geelgroene wespenorchis, geplooid vrouwenmantel, getande veldsla, gevlekt zonneroosje, glad biggenkruid, gladde zegge, groene nactorchis, groensteel, groot spiegelklokje, grote bosaardbei, grote leeuwenklauw, honingorchis, kalkboterbloem, kalketrip, karthuiszeranjer, karwijselie, kleine ereprijs, kleine schorseneer, kleine wolfsmelk, kluwenklokje, knollathyrus, knolspirea, korensla, kranskarwij, kruiptijm, lange zonnedauw, liggende ereprijs, moerasgamander, muurbloem, naakte lathyrus, naaldenkervel, pijlscheefkalk, roggelelie, rood peperboomje, rozenkransje, ruw pazelzaad, scherpkruid, schubvaren, schubzegge, smalle raai, spits havikskruid, steenbraam

Volgens artikel 3.31 zijn de verboden, bedoeld in de artikelen 3.1, 3.5 en 3.10 niet van toepassing op handelingen die zijn beschreven in en aantoonbaar worden uitgevoerd overeenkomstig een door het Ministerie van Economische Zaken goedgekeurde gedragscode en die plaatsvinden in het kader van bestendig beheer, bestendig gebruik, of ruimtelijke ontwikkeling of inrichting.

Houtopstanden

De bescherming van houtopstanden onder conform hoofdstuk 4 van de Wet natuurbescherming heeft als doel om het aanwezige areaal bos in Nederland te behouden. Onder houtopstanden vallen alle zelfstandige eenheden van bomen, boomvormers of struiken van een oppervlakte van tien are of meer of rijbeplanting die meer dan twintig bomen omvat.

Binnen de Wet natuurbescherming zijn op houtopstanden de artikelen van toepassing die zijn opgenomen in tabel VI.

Tabel VI. Bescherming houtopstanden in de Wet natuurbescherming

Artikel 4.1	<p>De artikelen uitgezonderd artikel 4.6 zijn niet van toepassing op:</p> <ul style="list-style-type: none"> a) Houtopstanden binnen de bij besluit van de gemeenteraad vastgestelde grenzen van de bebouwde kom; b) Houtopstanden op erven of in tuinen; c) Fruitbomen en windschermen om boomgaarden; d) Naaldbomen, kennelijk bedoeld om te dienen als kerstbomen, indien niet ouder dan twintig jaar; e) Kweekgoed; f) Wegbeplantingen, beplantingen langs waterwegen en eenrijige beplantingen langs landbouwgronden bestaande uit wilgen en populieren; g) het dunnen van een houtopstand; h) uit populieren, wilgen, essen of elzen bestaande beplantingen die kennelijk zijn bedoeld voor de productie van houtige biomassa, indien zij: <ul style="list-style-type: none"> 1. ten minste eens per tien jaar worden geoogst; 2. bestaan uit minstens tienduizend stoven per hectare per beplantingseenheid, zijnde een aaneengesloten beplanting die niet wordt doorsneden door onbeplante stroken breder dan twee meter, en 3. zijn aangelegd na 1 januari 2013.
Artikel 4.2	<p>1. Het is verboden een houtopstand geheel of gedeeltelijk te vellen of te doen vellen, met uitzondering van het periodiek vellen van griend- of hakhout, zonder voorafgaande melding daarvan bij gedeputeerde staten.</p> <p>3. Gedeputeerde staten kunnen het vellen van houtopstanden telkens voor ten hoogste vijf jaar verbieden ter bescherming van bijzondere natuur- of landschapswaarden.</p>
Artikel 4.3 lid 1 en 2	<p>Ingeval een houtopstand geheel of gedeeltelijk is geveld, met uitzondering van het periodiek vellen van griend- of hakhout, of anderszins teniet is gegaan, draagt de rechthebbende zorg voor het op bosbouwkundig verantwoorde wijze herbeplanten van dezelfde grond binnen drie jaar na het vellen of tenietgaan van de houtopstand.</p> <p>De rechthebbende vervangt binnen drie jaar na de herbeplanting, bedoeld in het eerste lid, herbeplanting die niet is aangeslagen.</p>
Artikel 4.4 lid 1	<p>De artikelen 4.2, eerste en derde lid, en 4.3, eerste en tweede lid, zijn niet van toepassing op:</p> <p>het vellen van houtopstanden en herbeplanten op een wijze die is beschreven in en aantoonbaar wordt gerealiseerd overeenkomstig een door Onze Minister goedgekeurde gedragscode.</p> <p>het vellen van houtopstanden ter uitvoering van een instandhoudingsmaatregel of een passende maatregel in het kader van natuurontwikkeling en -beheer</p>
Artikel 4.5	<p>Gedeputeerde staten kunnen ontheffing verlenen van artikel 4.3, eerste en tweede lid, ten behoeve van herbeplanting op andere grond, indien de herbeplanting voldoet aan bij provinciale verordening gestelde regels.</p>

Bijlage 2 Verklarende woordenlijst

Externe werking

Niet alleen activiteiten in een Natura 2000-gebied/NNN hebben invloed op de staat van instandhouding van het gebied, ook activiteiten buiten het gebied kunnen de natuurwaarden in een gebied beïnvloeden. Dit wordt "externe werking" genoemd. Er bestaat geen ruimtelijke grens voor externe werking: bepalend zijn de effecten op de instandhoudingsdoelstellingen van de soorten en habitattypen in het Natura 2000-gebied/NNN, ongeacht de afstand tot het beschermde gebied.

Expert Judgement

Inschatting van een deskundige op grond van zijn kennis en ervaring.

Foerageerhabitat

Het gebied waarbinnen een soort voedsel zoekt.

Foerageren

Zoeken en vinden van voedsel door dieren (jachtgebied).

Functioneel leefgebied

Hiermee wordt het gebied dat is benodigd om de functionaliteit van een voortplantingsplaats of van een vaste- rust of verblijfplaats te behouden. Een nestlocatie of voortplantingsplaats kan bijvoorbeeld alleen succesvol functioneren, wanneer er voldoende habitat (schuilgelegenheid, voedsel etc.) van voldoende kwaliteit aanwezig is om te kunnen paren, eieren te leggen en jongen groot te brengen.

Gunstige staat van instandhouding

Er is sprake van een gunstige staat van instandhouding van een soort of habitatype als de omstandigheden waarin de soort of het habitatype voorkomt perspectief bieden op een duurzaam voortbestaan van die soort of dat habitatype.

Habitat

Omvat de plaatsen waar een bepaald organisme voorkomt doordat de abiotische en biotische factoren (niet levende en levende natuur) van die plaatsen voldoen aan de eisen en toleranties die het organisme stelt om te kunnen overleven, groeien en zich voortplanten.

Kraamverblijfplaats

Voortplantingsplaats van vleermuizen. Het gaat hierbij vaak om de vrouwelijke exemplaren van een kolonie (ook wel kraamgroep genoemd) die gezamenlijk hun jongen grootbrengen. De aantallen vleermuizen in een kraamgroep kunnen lopen tot meerdere honderden exemplaren.

Landschappelijk inpassingsplan

Het inpassen van ruimtelijke ontwikkelingen in het buitengebied middels een ontwerp van de groenvoorziening, dat voldoet aan het beleid ten aanzien van ruimtelijke kwaliteit. Hierdoor wordt zorg gedragen dat een ruimtelijke ontwikkeling past in het landschap.

Landhabitat

Amfibieën zijn voor de voortplanting afhankelijk van water. Buiten de voortplantingsperiode maakt de soortgroep gebruik van landhabitat als onderdeel van het leefgebied. Landhabitat voor amfibieën omvat onder andere structuurrijke of opgaande vegetatie zoals (loof)bos, houtwallen, struikgewas, heide, ruigtekruiden, vegetaties en moeras.

Mitigerende maatregelen

Maatregelen die negatieve effecten bij een ingreep voorkomen of reduceren.

Omgevingscheck

Een omgevingscheck wordt uitgevoerd bij verlies van leefgebied van een jaarrond beschermde functie van een soort die door een ingreep (tijdelijk) verloren gaat. De omgeving van de ingreep wordt door een ter zake deskundige beoordeeld op aanwezigheid van voldoende alternatief leefgebied en/of potentiële verblijfplaatsen.

Ontheffing

De Wet natuurbescherming is bedoeld om planten- en diersoorten die vrij in het wild leven te beschermen. Om deze kwetsbare soorten te beschermen bevat de Wet natuurbescherming een aantal verbodsbepalingen. Onder bepaalde voorwaarden mogen de activiteiten wel doorgaan, daarvoor kan een ontheffing benodigd zijn. Een ontheffing is een besluit waarbij in een individueel concreet geval een uitzondering op een wettelijk verbod wordt gemaakt.

Paarverblijfplaats

Dit is een verblijfplaats die hoofdzakelijk in het najaar (september/oktober) door vleermuizen worden gebruikt om te paren. Eén mannetje kan een dergelijke verblijfplaats met meerdere vrouwtjes delen. In de omgeving van de paarverblijfplaats wordt veelal door het territoriale mannetje middels baltsvluchten getracht vrouwtjes aan te lokken.

Projectplan

Een projectplan dient als begeleidend document voor een ontheffingsaanvraag. In het projectplan zijn maatregelen verwoord waarmee de functionaliteit van een rust- of verblijfplaats van een beschermde soort behouden blijft en schade aan individuen wordt voorkomen.

Populatie

Een biologische populatie is een groep individuen van dezelfde soort die zich onderling voortplant en als zodanig geïsoleerd is van andere zulke groepen.

Rode Lijst

Rode Lijsten laten zien welke soorten zijn verdwenen en welke soorten in een gebied sterk zijn achteruitgegaan of zeldzaam zijn. Er bestaan verschillende Rode Lijsten. Voor vogels, voor zoogdieren, planten, paddenstoelen, insecten en voor allerlei andere soortgroepen. Rode Lijsten hebben geen officiële juridische status. Plaatsing op de lijst maakt een dier dus nog geen 'beschermde diersoort' in de zin van de Wet natuurbescherming. De Rode Lijsten hebben in de praktijk wel een belangrijke signaleringfunctie. Door de Rode Lijst te raadplegen, kunnen alle instellingen die met natuurbehoud te maken hebben rekening houden met bedreigde soorten.

Significant negatief effect

Een effect is in het kader van de Wet natuurbescherming significant als de instandhoudingsdoelen van het Natura 2000-gebied dreigen te worden aangetast.

Het begrip 'significant' staat centraal in de toepassing van het beschermingsregime voor Natura 2000-gebieden bij zowel vaststelling van beheerplannen als de vergunningverlening. Het bepaalt of een uitvoerige toetsing, een zogenaamde passende beoordeling, moet worden uitgevoerd. Indien als gevolg van een ingreep de toekomstige oppervlakte habitat of leefgebied, aantal van een soort of kwaliteit van een habitat lager zal worden dan zoals bedoeld in de instandhoudingsdoelstelling, dan kan sprake zijn van significante gevolgen. Voor het goede begrip, de soorten hoeven er niet te zitten, het gebied moet geschikt zijn voor de soorten.

Voortplantingsplaats of rustplaats

Een plek binnen het leefgebied van een soort die essentieel is voor de levenscyclus van een individu. De Wet natuurbescherming omschrijft niet exact wat een vaste rust- of verblijfplaats is. Dit is soortafhankelijk.

Vliegroute

Een vaste route die door vleermuizen wordt gebruikt tussen de verblijfplaatsen naar foerageergebieden.

Winterverblijfplaats

Verblijfplaats die gebruikt wordt om de periode van winterrust te overbruggen. Voor vleermuizen zijn dit vorstvrije, maar koele en vochtige plekken. Er kans sprake zijn van massaverblijfplaatsen, verblijfplaatsen van kleine groepen of één of enkele individuen.

Zomerverblijfplaats

Is een vleermuisverblijfplaats anders dan een kraamverblijf. Buiten de kraamperiode worden deze door vrouwtjes gebruikt, binnen de kraamperiode door individuele mannetjes.

