

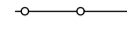









LEGENDA

Algemeen

-  gemeente grens s'-Hertogenbosch - Vught
 -  plangrens
 -  bestaand hek
 -  GBKN
 -  inmeting binnenterrein
 -  kaart <http://www.leestekensvanhetlandschap.nl>
- (versie 1.0, oktober 2014)





Routes

-  ontsluiting
-  wandelpad







Bebouwing

-  bebouwing

Groen

-  buitenwallen
-  binnenterrein
-  boom op binnenterrein (ingemeten)
-  waardevolle boom op binnenterrein

Water

-  water
-  uitlaat hemelwater
-  bestaand systeem
-  hemelwaterafvoer
-  leggerwaterloop
-  gemaal
-  vuilwaterriool

