

Projectberekening

Dit document geeft een overzicht van de invoer en rekenresultaten van een Projectberekening met AERIUS Calculator. De berekening is uitgevoerd binnen stikstofgevoelige Natura 2000-gebieden, op rekenpunten die overlappen met habitattypen en/of leefgebieden die aangewezen zijn in het kader van de Wet natuurbescherming, gekoppeld aan een aangewezen soort, of nog onbekend maar mogelijk wel relevant, en waar tevens sprake is van een overbelaste of bijna overbelaste situatie voor stikstof.



- [Overzicht](#)
- [Samenvatting situaties](#)
- [Resultaten](#)
- [Detailgegevens per emissiebron](#)

*Deze PDF is een digitaal bestand dat weer in te lezen is in AERIUS. Meer toelichting over deze PDF kunt u vinden in een bijbehorende leeswijzer. Deze leeswijzer en overige documentatie is te raadplegen via:
www.aerius.nl/handleidingen-en-leeswijzers*



Contactgegevens

Rechtspersoon

Inrichtingslocatie

Van Doormaal Advies

..

..

Activiteit

Omschrijving

Toelichting

Schafterdijk 23 Valkenswaard

.

Berekening

AERIUS kenmerk

Datum berekening

Rekenconfiguratie

RivsFhKCpaDh

10 maart 2023, 20:50

Wnb-rekengrid

Totale emissie

Situatie 1 - Beoogd

Rekenjaar

2022

Emissie NH₃

0,1 kg/j

Emissie NO_x

1,0 kg/j

Resultaten

Situatie 1 - Beoogd

Gekarteerd oppervlak met toename (ha)

Gekarteerd oppervlak met afname (ha)

Grootste toename van depositie

Grootste afname van depositie

Hoogste bijdrage

-

-

-

-

-


Hexagon

Gebied



Situatie 1 (Beoogd), rekenjaar 2022

Emissiebronnen

 Verkeersnetwerk

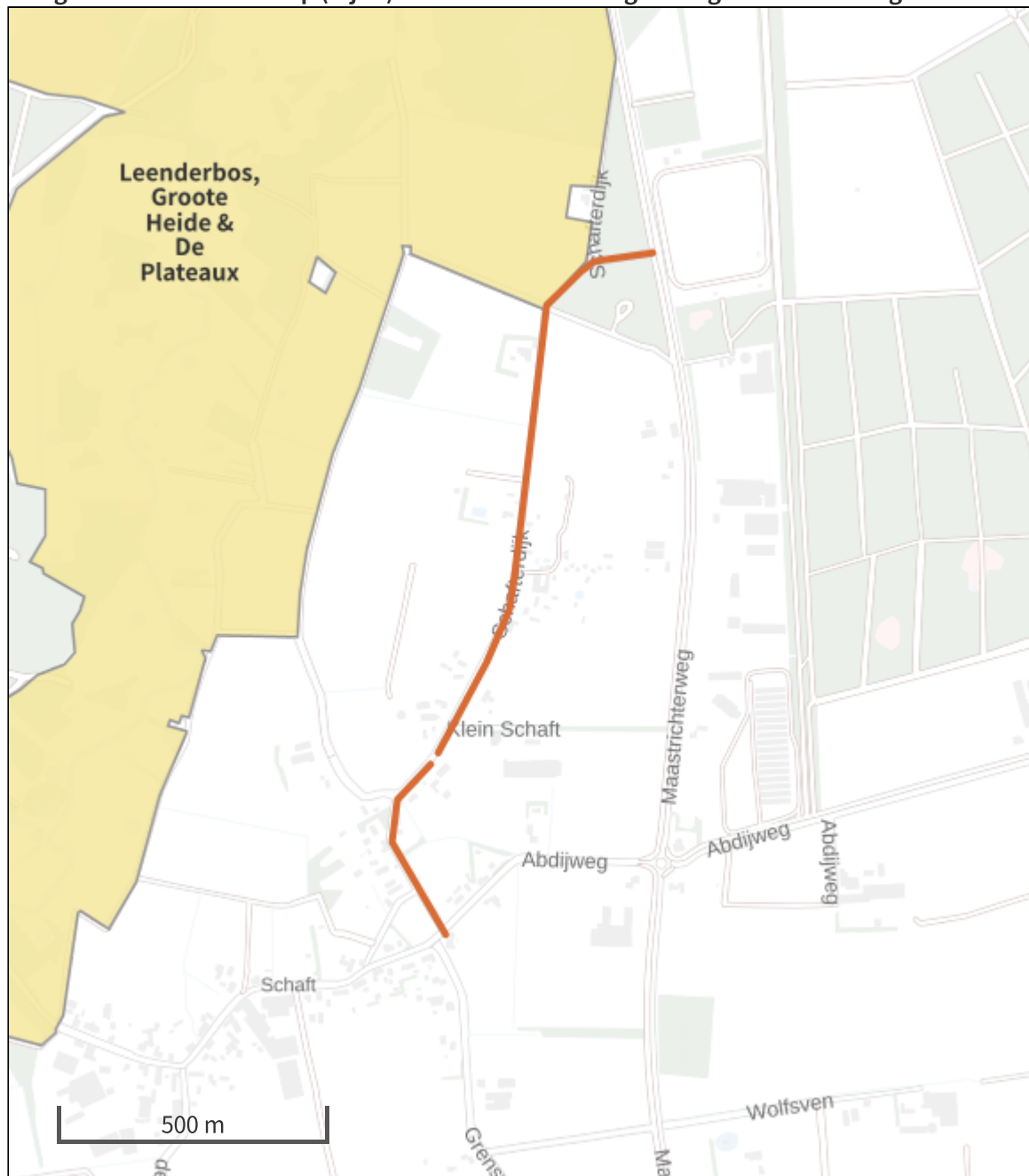
Emissie NH₃








0,1 kg/j

Emissie NO_x

1,0 kg/j

Hoogste af- en toename op (bijna) overbelaste stikstofgevoelige Natura 2000 gebieden.



- | | |
|--|--|
|  Habitrichtlijn |  Grootste afname van depositie |
|  Vogelrichtlijn |  Grootste toename van depositie |
|  Vogelrichtlijn, Habitrichtlijn |  Hoogste totale depositie |
|  Niet bepaald | |

De bronnen op de kaart horen bij de Beoogde situatie.

Resultaten stikstofgevoelige Natura 2000 gebieden situatie "Situatie 1" (Beoogd) incl. saldering e/o referentie

	Berekend (ha gekarteerd)	Hoogste totale depositie (mol N/ha/jr)	Met toename (ha gekarteerd)	Grootste toename (mol N/ha/jr)	Met afname (ha gekarteerd)	Grootste afname (mol N/ha/jr)
Totaal	-	-	-	-	-	-

Situatie 1, Rekenjaar 2022

1 Wegverkeer | Weg

Naam	Noordelijke ontsluiting		Links	Rechts	NO _x	0,7 kg/j
Locatie	X:160318,5 Y:368602,52	Type scherm	-	-	NO ₂	0,2 kg/j
Lengte	1.116,68 m	Hoogte	-	-	NH ₃	85,3 g/j
Wegtype	Buitenweg	Afstand tot de weg	-	-		
Rijrichting	Beide richtingen					
Tunnelfactor	1					
Type hoogteligging	Normaal					
Weghoogte	0 m					
Verkeer	Max. snelheid	Aantal voertuigen	In file			
Licht verkeer	Voorgeschreven factoren	9 p/etmaal				0,0 %
Middelwaar vrachtverkeer	Voorgeschreven factoren	0 p/etmaal				0,0 %
Zwaar vrachtverkeer	Voorgeschreven factoren	0 p/etmaal				0,0 %
Busverkeer	Voorgeschreven factoren	0 p/etmaal				0,0 %

2 Wegverkeer | Weg

Naam	Zuidelijke ontsluiting		Links	Rechts	NO _x	0,2 kg/j
Locatie	X:160071,61 Y:367896,67	Type scherm	-	-	NO ₂	55,2 g/j
Lengte	374,90 m	Hoogte	-	-	NH ₃	28,6 g/j
Wegtype	Buitenweg	Afstand tot de weg	-	-		
Rijrichting	Beide richtingen					
Tunnelfactor	1					
Type hoogteligging	Normaal					
Weghoogte	0 m					
Verkeer	Max. snelheid	Aantal voertuigen	In file			
Licht verkeer	Voorgeschreven factoren	9 p/etmaal				0,0 %
Middelwaar vrachtverkeer	Voorgeschreven factoren	0 p/etmaal				0,0 %
Zwaar vrachtverkeer	Voorgeschreven factoren	0 p/etmaal				0,0 %
Busverkeer	Voorgeschreven factoren	0 p/etmaal				0,0 %

Disclaimer

Hoewel verstrekte gegevens kunnen dienen ter onderbouwing van een vergunningaanvraag, kunnen er geen rechten aan worden ontleend. De eigenaar van AERIUS aanvaardt geen aansprakelijkheid voor de inhoud van de door de gebruiker aangeboden informatie. Bovenstaande gegevens zijn enkel bruikbaar tot er een nieuwe versie van AERIUS beschikbaar is. AERIUS is een geregistreerd handelsmerk in Europa. Alle rechten die niet expliciet worden verleend, zijn voorbehouden.

Rekenbasis

Deze berekening is tot stand gekomen op basis van
 AERIUS versie 2022_20230221_e1cb893112
 Database versie 2022_e1cb893112
 Voor meer informatie over de gebruikte methodiek en data zie:
<https://www.aerius.nl/>