



## Inventarisatie ruimtelijke aspecten

### T.b.v. aanmelden ruimtelijk plan bij provincie Noord-Brabant

#### Doel van het formulier

De gemeente kan met behulp van dit formulier de kennisgeving van een plan of besluit in het kader van de Wro en Wabo elektronisch toezenden aan de Provincie Noord-Brabant. Met dit formulier is beoogd de procedure rond het wettelijk vooroverleg te verkorten. Op basis van de ingevulde ruimtelijke aspecten kan in veel gevallen worden volstaan met het invullen van het formulier. In die gevallen ontvangt u via de e-mail een afschrift van de inventarisatie van de ruimtelijke aspecten in pdf-formaat en is daarmee het wettelijk vooroverleg direct afgerond. Het is daarom van belang dat u het formulier zo volledig mogelijk invult.

Wij vragen u het ingevulde formulier (pdf) eveneens toe te voegen wanneer u het ontwerpbestemmingsplan aanbiedt.



In sommige gevallen geven de ruimtelijke aspecten ons aanleiding om het voorontwerp nader te beoordelen. In dat geval wordt u doorgeleid in het formulier en wordt u gevraagd nadere plangegevens in te vullen.

Na ontvangst van het plan door de provincie Noord-Brabant ontvangt u een ontvangstbevestiging en wordt het plan verder in procedure gebracht.

Binnen 6 weken na ontvangst van het voorontwerp ontvangt u een reactie van het Cluster Ruimte van de provincie Noord-Brabant.

#### Toelichting bij dit formulier

- Vragen voorzien van een \*-teken zijn verplicht om in te vullen.

- Vragen voorzien van een  hebben een toelichting die verschijnt door met uw muis op de  te staan.

#### Proclaimer

Het invullen van het formulier maakt onderdeel uit van een wettelijke procedure. U vult het formulier in namens het college van burgemeester en wethouders. Het is daarom van belang dat u het formulier volledig en juist invult. Aan het invullen van het formulier kunnen geen rechten worden ontleend.

#### Vervolg

Het aanmelden van het ontwerp en vastgestelde bestemmingsplan blijft verplicht ook wanneer het vooroverleg naar aanleiding van het ingevulde formulier geen aanleiding gaf tot een inhoudelijke reactie. Bij de aanmelding van het ontwerpplan vragen wij u daarom het pdf-bestand van het eerder ingevulde formulier bij te voegen. Mocht het ontwerpplan ten opzichte van het voorontwerp zodanig zijn veranderd, vragen wij u de inventarisatie van ruimtelijke aspecten opnieuw in te vullen en mee te zenden met het ontwerp.

#### Voor het volledig invullen van dit formulier heeft u in ieder geval nodig:

- Gegevens van het ruimtelijk plan
- de [Verordening ruimte 2014](#), voor zover een toelichting op de ruimtelijke aspecten gewenst is.

#### Vragen of contact

Heeft u nog vragen bij het invullen van het formulier of zijn er andere vragen dan kunt u contact opnemen met de provincie Noord-Brabant via e-mail naar [PlanbegeleidingRO@brabant.nl](mailto:PlanbegeleidingRO@brabant.nl) of via het telefoonnummer 073-681 24 48.

[Verder >>](#)

#### Kennisgeving van het plan

Wilt u een **voorontwerp** van een onderstaand type melden?  Ja

- bestemmingsplan
- wijzigingsplan
- uitwerkingsplan
- omgevingsvergunning

---

Wij vragen u om een actuele inventarisatie van relevante ruimtelijke aspecten. Klik op **[Volgende]** om de inventarisatie in te vullen.

#### Inventarisatie belangen door gemeente

Betreft het plan een

Geen van bovenstaande

Welke onderdelen m.b.t. ligging zijn van toepassing

Bestaand stedelijk gebied en stedelijke ontwikkelingen (art. 4, 8 en 9)

[Verder >>](#)

#### Vragen Stedelijke Ontwikkeling

De wet schijft voor dat iedere stedelijke ontwikkeling gepaard moet gaan met een verantwoording omtrent de zogenaamde 'Ladder van duurzame verstedelijking' zoals is opgenomen in artikel 3.1.6, lid 2 van het Besluit ruimtelijke ordening. Deze ladder vraagt een zorgvuldige afweging over ruimtegebruik. Is er behoefte aan een nieuwe stedelijke ontwikkeling? kan die behoefte dan binnen bestaand stedelijk gebied worden gerealiseerd? Als dat niet kan, is de nieuwe locatie dan passend ontsloten?

Uitspraken van de Raad van State laten zien dat de toepassing van de Ladder extra aandacht verdient.

Een aantal elementen uit de Ladder hebben een plaats in de Verordening ruimte 2014. Daarnaast vragen wij uw specifieke aandacht voor de toepassing voor de overige elementen van de 'Ladder'. Wij verwijzen u daarom naar de handreiking 'Ladder van duurzame verstedelijking' van het Ministerie van Infrastructuur en Milieu.

Welke onderdelen m.b.t. stedelijke ontwikkeling zijn van toepassing

Bestaand stedelijke gebied (art. 4)

Verder >>

## Vragen Stedelijke Ontwikkeling in Bestaand stedelijk gebied (art. 4)

Bestaand stedelijk gebied

Woningen

Woningen

Bestaande woningen

Verder >>

## Vragen Aanduidingen

Naast de ligging binnen een structuur kan er ter plaatse van de ontwikkeling sprake zijn van een aanduiding. Indien de ontwikkeling is gelegen binnen een aanduiding gelden aanvullende bepalingen. Voor de betreffende bepalingen verwijzen wij u naar de betreffende artikelen die in dat geval aan de orde zijn. Veelal gaat het om een verantwoording op welke wijze rekening is gehouden met de specifieke waarde of functie binnen dat gebied. In andere gevallen kan het stellen van nadere regels aan de orde zijn.

Welke aanduidingen zijn van toepassing

Geen aanduiding van toepassing

## Kwaliteitsverbetering

Heeft uw gemeente in het kader van het RRO afspraken gemaakt over de kwaliteitsverbeteringen van het landschap

Kwaliteitsverbetering van het landschap is niet van toepassing

Verder >>

## Plangegevens

Plannaam

Plan\_IDN (conform IMRO2008)

## Gegevens gemeente

Deze gegevens worden gebruikt om de inventarisatie na afronding te kunnen toesturen.

Daarnaast wordt een afschrift door de provincie bewaard voor monitoringsdoeleinden.

## Gemeente

Gemeente

## Correspondentieadres

De laatst bekende adresgegevens worden getoond zoals bekend uit aanmelding ruimtelijke plannen.  
Corrigeer of vul aan wanneer dit niet correct is of ontbreekt. door postcode en postbus/huisnr in te voeren. Gebruik geen punten.

Postcode

Huis- of postbusnummer\*

Straatnaam

Plaats

## Contactpersoon voor dit plan

Aanspreektitel

Voorletter(s)

Voorvoegsel(s)

Achternaam

E-mailadres

Controle E-mailadres

## Samenvatting van het formulier

U heeft aangegeven dat onderstaande aspecten van toepassing zijn op het plan:

### Stedelijke Ontwikkeling

- Bestaand stedelijk gebied - Woningen - Bestaande woningen

### Aanduidingen

Naast de ligging binnen een structuur kan er ter plaatse van de ontwikkeling sprake zijn van een aanduiding. Indien de ontwikkeling is gelegen binnen een aanduiding gelden aanvullende bepalingen. Voor de betreffende bepalingen verwijzen wij u naar de betreffende artikelen die in dat geval aan de orde zijn. Veelal gaat het om een verantwoording op welke wijze rekening is gehouden met de specifieke waarde of functie binnen dat gebied. In andere gevallen kan het stellen van nadere regels aan de orde zijn.

- Geen aanduiding van toepassing

### Kwaliteitsverbetering

- Kwaliteitsverbetering van het landschap is niet van toepassing.

## Wettelijk vooroverleg afgerond

Provinciale Staten hebben de hoofdlijnen van het provinciaal ruimtelijk beleid vastgelegd in de Structuurvisie Ruimtelijke Ordening en de te beschermen provinciaal ruimtelijke belangen in de Verordening ruimte 2014.

In het kader van het wettelijk vooroverleg heeft u het e-formulier ingevuld.

Wij hebben ons beperkt tot de vraag hoe het bestemmingsplan zich verhoudt tot de provinciale belangen die op basis van het provinciaal ruimtelijk beleid relevant zijn.

Het door u ingevulde formulier over de in het voorontwerp betrokken ruimtelijke aspecten geeft ons geen aanleiding tot het maken van opmerkingen. U kunt het wettelijk vooroverleg dan ook als afgerond beschouwen.

Wij benadrukken hierbij dat de bepalingen in de Verordening ruimte 2014 onverkort van kracht blijven. Zo zal elke ontwikkeling binnen de groenblauwe mantel een positieve bijdrage moeten leveren aan bescherming en ontwikkeling van aanwezige waarden en zal elke ruimtelijke ontwikkeling in het buitengebied gepaard moeten gaan met kwaliteitsverbetering van het landschap. Voor stedelijke ontwikkelingen, ook in bestaand stedelijk gebied zal in het plan een verantwoording moeten worden opgenomen over het toepassen van de 'ladder van duurzame verstedelijking'. Een aantal elementen uit de Ladder hebben een plaats in de Verordening ruimte 2014. Daarnaast vragen wij uw specifieke aandacht voor de toepassing voor de overige elementen van de 'Ladder'. Wij verwijzen u daarom naar de handreiking 'Ladder van duurzame verstedelijking' van het ministerie van Infra structuur en Milieu.

Veelal zijn over de kwaliteitsverbetering en de toepassing van de ladder van duurzame verstedelijking afspraken gemaakt in het kader van het Regionaal Ruimtelijk Overleg (RRO). Bovendien kan het zijn dat op basis van een aanduiding zoals deze zijn opgenomen in de Verordening ruimte 2014 een nadere verantwoording vraagt. Wij verzoeken u nadrukkelijk daar rekening mee te houden.

In het kader van het ontwerpplan zullen wij, in die gevallen waar dat nodig is, gelet op provinciale belangen een zienswijze indienen.

Hoewel het vooroverleg voor dit plan is afgerond, verzoeken wij u dit ingevulde formulier bij de aanmelding van het ontwerpplan mee te sturen of het e-formulier opnieuw in te vullen wanneer wijzigingen in het ontwerpplan daartoe aanleiding geven.

Invaldatum inventarisatie

06-06-2018

Ik verklaar dat het formulier naar waarheid en volledig is ingevuld.



Dit formulier is verstuurd op 06-06-2018



**datum** 8-6-2018  
**dossiercode** 20180608-38-18062

## **UITGANGSPUNTEN NOTITIE**

Uit de door u ingevulde gegevens blijkt dat het waterbelang groot is, in het plan. U moet dan ook contact opnemen met het waterschap. Hieronder volgt een opsomming van de waterbelangen die met het plan zijn gemoeid.

### **Het geborgen water wordt vertraagd afgevoerd op een leggerwatergang of een ander oppervlaktewater**

Als er sprake is van afvoer naar een nabijgelegen leggerwatergang / overig oppervlaktewater, mag deze alleen vertraagd plaatsvinden. Hierbij mag de afvoernorm (afvoercoëfficiënt) die voor de locatie geldt niet worden overschreden, om overbelasting van het watersysteem te voorkomen.

Het water uit een bergingsvoorziening kan via een uitstroomvoorziening (bijvoorbeeld een pijp) vertraagd worden afgevoerd naar oppervlaktewater. De waterafvoer vanuit de bergingsvoorziening mag deze norm niet overschrijden. Voor een uitstroomvoorziening in het talud van een A-categorie-watergang dient een watervergunning te worden.

### **Bij alle relevante bestemmingen in de planregels dient rekening te worden gehouden met water en waterhuishoudkundige voorzieningen.**

Met het opnemen van water en waterhuishoudkundige voorzieningen in de verschillende relevante bestemmingsomschrijvingen, kan water op allerlei manieren in een plangebied worden toegepast.

Om de flexibiliteit van de toepassing van water in een bestemmingsplan zo groot mogelijk te houden adviseert het waterschap 'water- en waterhuishoudkundige voorzieningen' in de verschillende relevante bestemmingsomschrijvingen op te nemen. Hiermee kan onnodige vertraging van projecten worden voorkomen. Mogelijk noodzakelijke aanvullende ruimtelijke planprocedures hoeven immers niet te worden gevoerd, als voldoende rekening is gehouden met water in het bestemmingsplan. Voor overige ruimtelijke plannen dient een soortgelijke systematiek te worden gevolgd.

### **Categorie-A-watergangen dienen te worden aangegeven op de verbeelding**

Alle categorie-A-watergangen dienen te worden aangegeven op de verbeelding.

### **Tot slot**

Is er sprake van een indirecte lozing in het kader van de wet Milieubeheer?

Indirecte lozingen vallen met de inwerkingtreding van de Waterwet onder de verantwoordelijkheid van de gemeente.

Eventueel benodigde vergunningen worden niet met deze waterparagraaf geregeld en zullen via daarvoor bedoelde procedures verkregen moeten worden.

Voor het aanvragen van of informatie over een watervergunning dient u contact op te nemen met ons waterwetloket.

E-mail: [info@aaenmaas.nl](mailto:info@aaenmaas.nl) Tel.: (073) 615 83 33

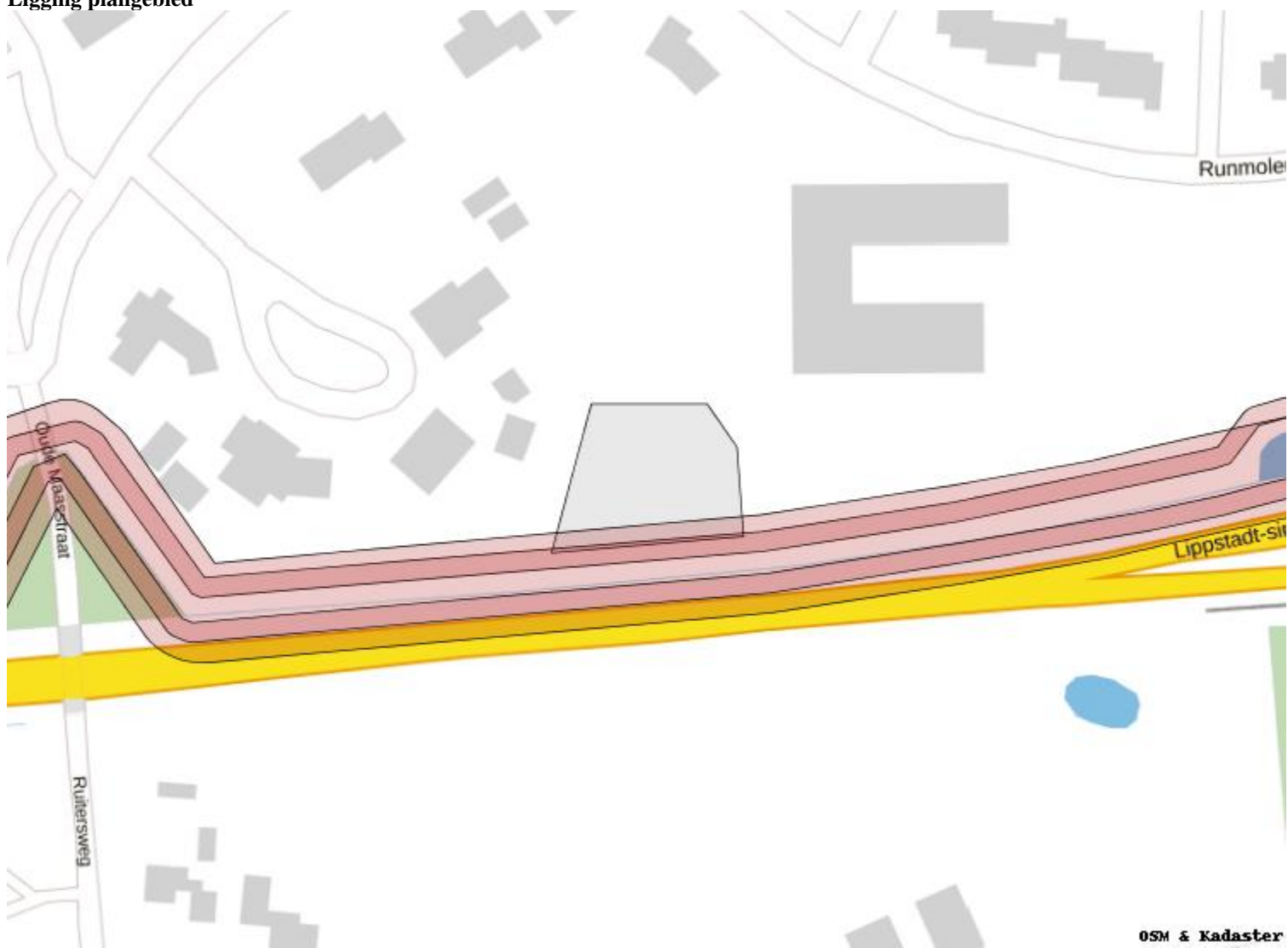
Team Watertoets, Waterschap Aa en Maas

### **Vragen?**

Heeft u vragen of opmerkingen over dit watertoetspakket? Laat het ons per mail weten [info@aaenmaas.nl](mailto:info@aaenmaas.nl)

Voor dringende vragen zijn wij te bereiken onder telefoonnummer (073) 615 68 51

### Ligging plangebied



Waterschap Aa en Maas streeft ernaar om correcte en actuele informatie in deze watertoetsapplicatie aan te bieden. Aan het beschikbaar gestelde kaartinformatie kunnen dan ook geen rechten worden ontleend. Waterschap Aa en Maas aanvaardt geen aansprakelijkheid voor enige vorm van schade naar aanleiding van het gebruik of de informatie die via deze applicatie beschikbaar wordt gesteld.

### De WaterToets 2017