

Bijlage 5 - Landschappelijke inpassing per adres

1. Bedafseweg 14
2. Canadasweg 3a
3. Duifhuizerweg 6
4. Rechtestraat 3
5. Vogelstraat 10
6. Asseldonkweg 20

1. Bedafseweg 14



Legenda

Plangrens



Grens van het besluitgebied


Verklaringen



Bestaande bebouwing en kadastrale ondergrond



Groen- Landschapselement



Parkeren bestaand



Parkeren nieuw

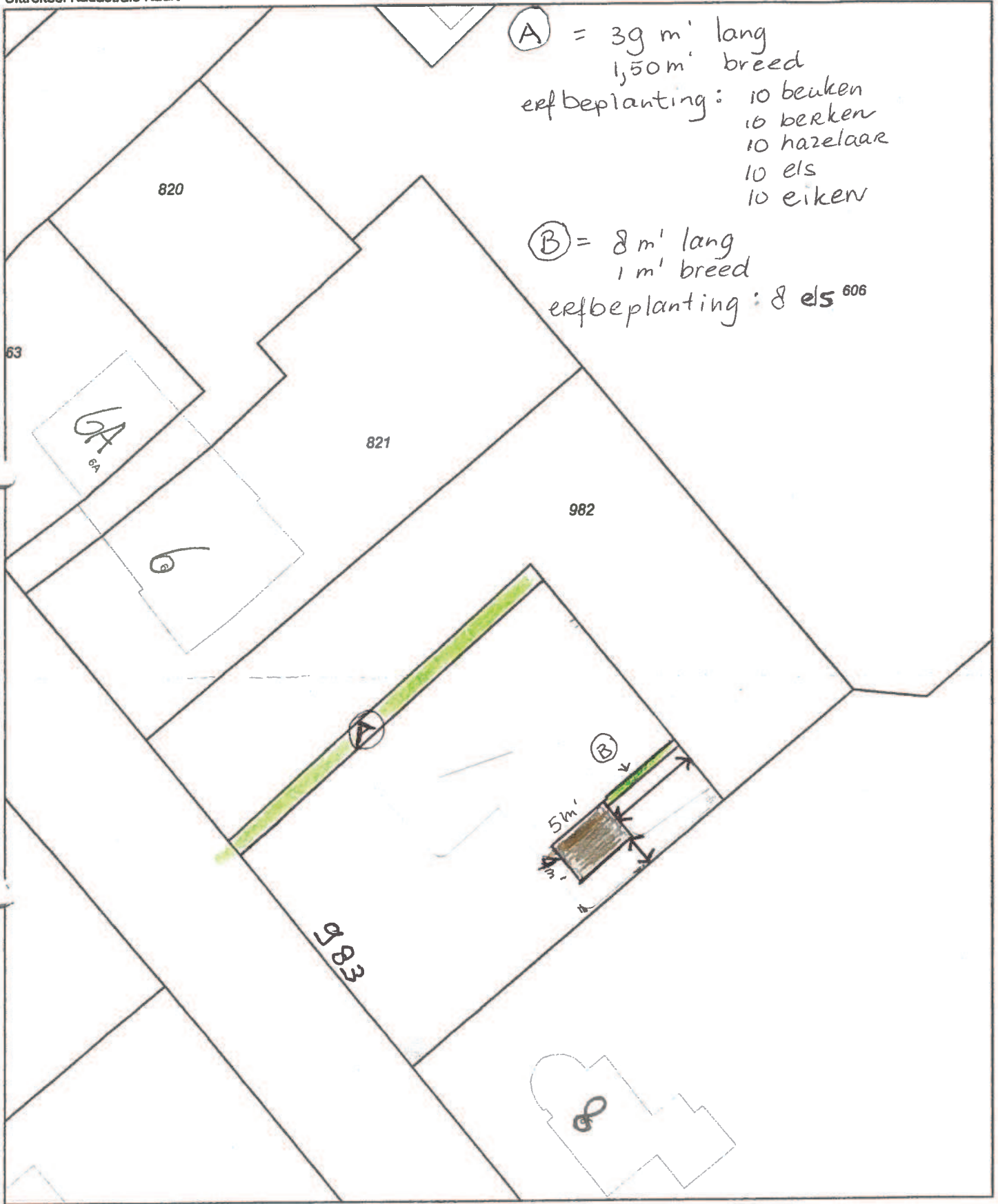
Landschappelijke inpassing Canadasweg 3a



Figuur 1 Landschappelijke inpassing in kader van bestemmingswijziging 2011 en nieuwe natuur in nieuw bestemmingsplan.



Figuur 2. Natuurontwikkeling in het kader van ontwikkelingen in nieuw bestemmingsplan.



Deze kaart is noordgericht

12345 Perceelnummer
 25 Huisnummer
 — Kadastrale grens
 - - - Voorlopige grens
 ■ Bebouwing
 ~ Overige topografie

Schaal 1:500

Kadastrale gemeente UDEN
 Sectie P
 Perceel 982



Aan dit uittreksel kunnen geen betrouwbare maten worden ontleend. De Dienst voor het kadaster en de openbare registers behoudt zich de intellectuele eigendomsrechten voor, waaronder het auteursrecht en het databankenrecht.

Rechtestraat 3



plangrens

bestaande verharde weg

bestaande inrit

BEBOUWING

bestaande bebouwing

nieuw bedrijfsgebouw

woonbebouwing

bestaande paardenbak

bestaande tuinen / erven

nieuwe tuinen / erven

GROEN

bestaand bos

nieuw bos

agrarisch



bestaande boom



nieuwe boom



verwijderde houtsingel



Gemeente Uden

projectnaam

Rechtestraat 3, Odiliapeel

onderdeel

Inrichtingsschets

projectnummer 09214136A

V01 17-12-2014

schaal 1:1000

projectleider JN

V02 11-06-2015

formaat A3

tekenaar MvS/JN

blad 2
















bestandsnaam V02 150611 09214136A KRT02 IS.dwg



DE GRUYTER FABRIEK
VEEMARKTKADE 8
5222 AE 'S-HERTOGENBOSCH
073 623 1313
INFO@BUREAUVERKUYLEN.NL
BUREAUVERKUYLEN.NL

SITUATIE

kadastrale gemeente: Uden
 sectie: O nr: 970, 971
 schaal: 1 : 1000

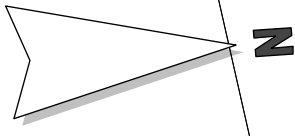
-  perceel
 -  bouwvlak huidig
 -  bedrijfswoning
 -  omliggende bebouwing
 -  bestaande erfverharding
 -  parkeerplaats
 -  halfverharding
 -  nieuwe fruitboom
 -  nieuwe beukenhaag
 -  ruige laagblijvende groenstrook
 -  bestaande solitaire boom
-
-  Bed and Breakfast
 -  Groepsaccommodatie
 -  Opslag caravans/oldtimers
 -  Opslag campers



5A

Vogelstraat

Vinkenstraat



Situatieschets gewenste situatie

L. van de Meughevel
 Vogelstraat 10
 5409 SH Odiliapeel
 Tel. 0413-272868

adviseur S. v.d. Heijden
 getekend PvdH
 datum 29 juli 2015
 wijz. a 5 november 2015
 b
 c
 schaal
 formaat A4

projectno. 506003

bladnr. Si-02

Postbus 396
 6710 BJ Ede
 Tel. 0318 - 675 400
 E. info@agra-matic.nl



TOEKOMSTIGE SITUATIE
KERSENHOF - UDEN

Asseldonkweg 20

- KADASTRALE BEGRENZING
- mm BEUKENHAAG
- ⊙ NIEUW AAN TE PLANTEN

Zaaknummer: 68815

GEMEENTE **UDEN**

Behoort bij besluit van het college van burgemeester en wethouders van Uden van, 16-09-2013

namens hoofd afdeling Bouwen en Milieu.