
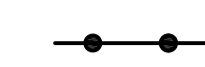






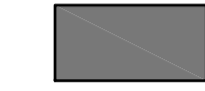

ALGEMEEN

-  kadastrale ondergrond
-  plangrens




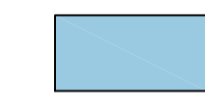
ONTSLUITING

-  verharde weg
-  onverharde weg / pad


BEBOUWING

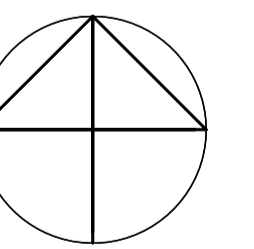
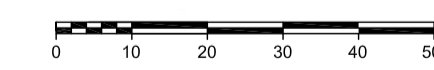
-  bestaande bebouwing
-  nieuwe bebouwing
-  bestaande tuinen / erven
-  nieuwe tuinen / erven

GROEN

-  plantsoen / laag groen
-  agrarisch
-  sportvelden
-  water

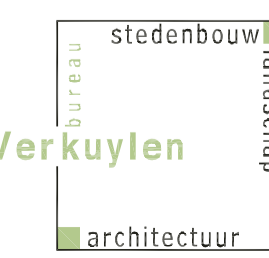
LOSSE ELEMENTEN

-  geluidsscherm
-  bestaande boom (inmeting maart 2011)
-  bestaande boom (indicatief)
-  nieuwe boom (indicatief)



opdrachtgever **Gemeente Uden**
 projectnaam **Bestemmingsplan Schepersweg, Uden**

onderdeel **Stedenbouwkundig plan**

	project	09211106A	V01	29-07-2011	schaal 1:1000 formaat A1 blad 2
	projectleider	JN	V03	15-03-2012	
	tekenaar	MvS / AW	V04	29-11-2012	
	bestandsnaam	V04 121129 09211106A KRT2 IS.dwg			
Bureau Verkuylen bv - Veemarktkade 8 - 5222 AE 's-Hertogenbosch - tel.(073) 623 13 13 - fax (073) 623 04 34 - www.bureauverkuylen.nl					