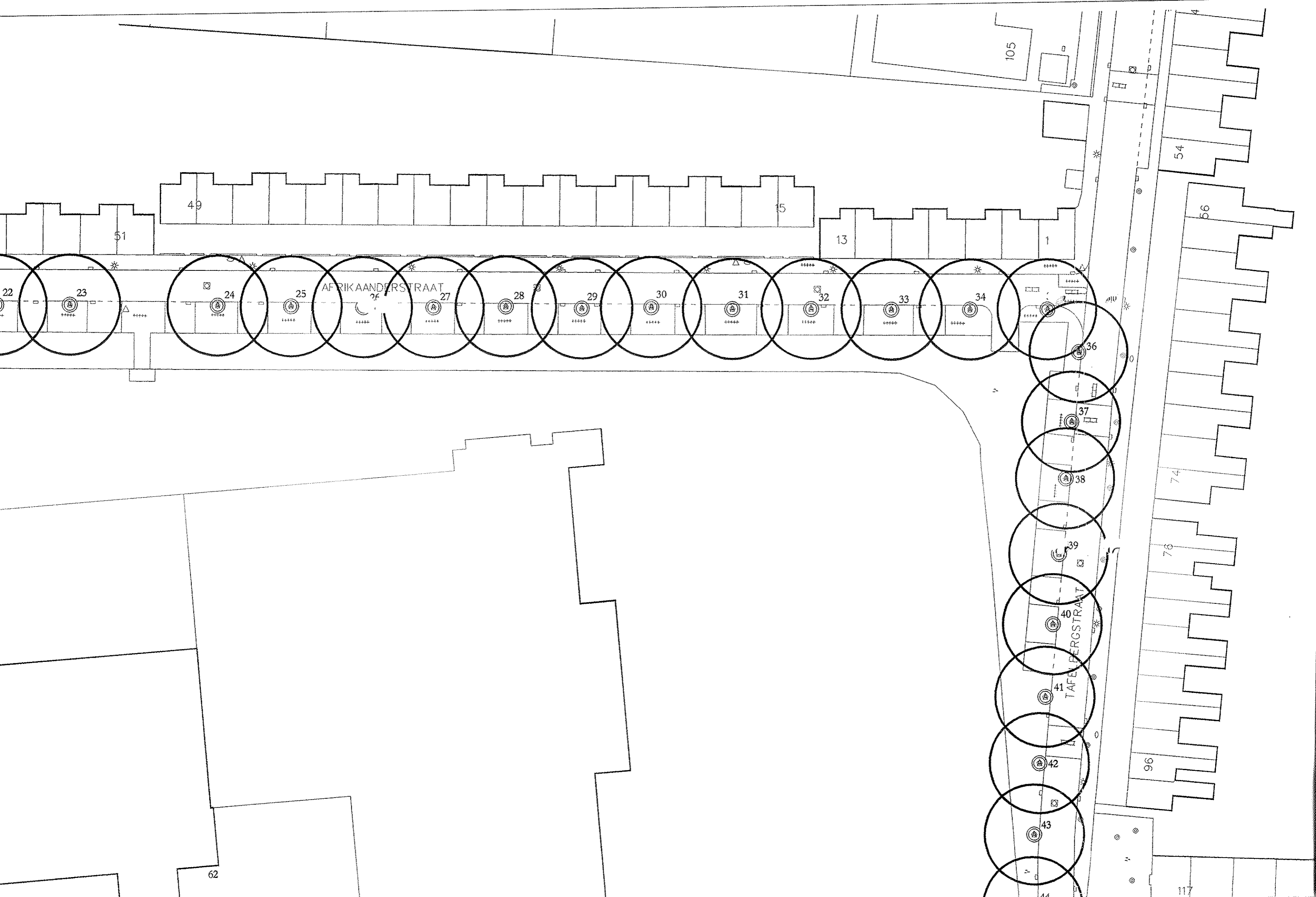


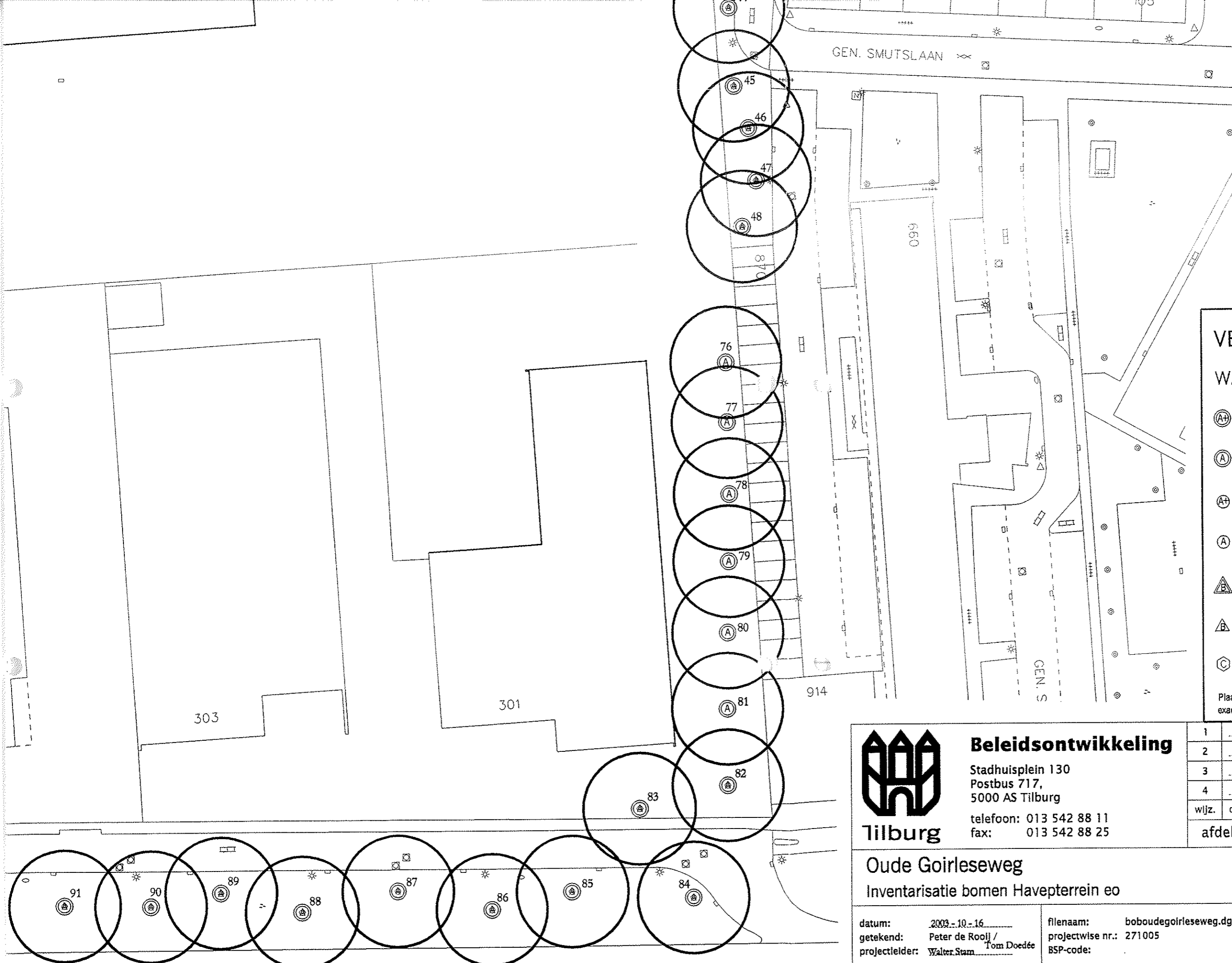


boom





boom







VERKLARING WAARDERING BOMEN

-  Zeer waardevolle boom (categorie A+).
beschermzone groter dan 8 meter vanaf hart boom
-  Zeer waardevolle boom (categorie A).
beschermzone 8 meter vanaf hart boom
-  Waardevolle boom (categorie A+).
beschermzone groter dan 8 meter vanaf hart boom
-  Waardevolle boom (categorie A).
beschermzone 8 meter vanaf hart boom
-  Zeer waardevolle boom (categorie B).
beschermzone 5 meter vanaf hart boom
-  Waardevolle boom (categorie B).
beschermzone 5 meter vanaf hart boom
-  Boom niet van belang

Plaatsbepaling bomen bij benadering
exacte plaats door afd. Landmeten in te meten



Beleidsontwikkeling
Stadhuisplein 130
Postbus 717,
5000 AS Tilburg
telefoon: 013 542 88 11
fax: 013 542 88 25

| | | | |
|--------------------------------|--------|--------|---------------|
| 1 | | | |
| 2 | | | |
| 3 | | | |
| 4 | | | |
| wljz. | datum: | paraaf | omschrijving: |
| afdeling: Ruimtelijke Ordening | | | |

Oude Goirleseweg Inventarisatie bomen Havepterrein eo

| | | |
|---------------------------------------|----------------------------------|-----------------|
| datum: 2009-10-16 | filenaam: boboudegoirleseweg.dgn | tekening nr.: 1 |
| getekend: Peter de Rooij / Tom Doedee | projectwize nr.: 271005 | pentabel: |
| projectleider: Walter Stam | BSP-code: | colortabel: |

formaat: A1
schaal: 1:500

