








**STEDELIJKE WINKELCENTRA**

-  A. Kernwinkelapparaat
-  B. Jan Heynscomplex (AH)

**WIJKWINKELCENTRA**

-  C. Wagnerplein
-  D. Westermarkt
-  E. Besterding
-  F. Korvelseweg
-  G. Heyhoef





**BUURTWINKELCENTRA**

-  6. Verdijplein
-  7. Tartinistraat
-  8. Buurmalsenplein
-  9. Paletplein
-  10. Bernardusplein
-  11. Enschootsestraat
-  12. Goirkestraat
-  13. Bart v. Peltplein
-  14. Veldhovenring
-  15. Wilhelminapark
-  16. Amer
-  17. B.van de Mortelplein
-  18. Transvaalplein
-  19. Broekhovenseweg / Groenstraat
-  20. Koningsplein
-  21. P.van de Elsenplein
-  22. Buurtwinkelcentrum Dalem

**WINKELSTRIPS**

-  23. Th. van Aquinostraat
-  24. Brunopstraat
-  25. Everjachtstraat
-  26. Textielplein
-  27. Fatimastraat

**STEUNPUNTEN**

-  28. Kreverplein
-  29. Lourdesplein
-  30. Dwaalmilieu
-  31. Centra doelgerichte aankopen

## Plankaart D Spreiding detailhandelsvoorzieningen.

datum: 24 november 2006  
 getekend: Peter Hulsenboom  
 jurist: RvG

filenaam: bobplsys3.dgn  
 projectwize nr.: 223345  
 BSP-code: 12130592

Dienst afdeling: Beleidsontwikkeling  
 telefoon: Ruimtelijke Ordening  
 fax: 013  
 013

tekening nr.: D  
 pentabel: p1000.tbl  
 colortabel: bw10.ctb



formaat: A4  
 schaal: nvt



**HORECABELEID: ZIE OOK PLANKAARTEN 'B' EN 'C'**