



GEURONDERZOEK
GROOTE HOEVEN
GEMEENTE SOMEREN

Crijs Rentmeesters BV

Witvrouwenbergweg 12

5711 CN Someren

T: 0493 – 47 17 77

F: 0493 – 47 28 88

E: info@crijs-rentmeesters.nl

I: www.crijs-rentmeesters.nl

Crijs Rentmeesters bv

E. Cadée

mei 2016

INHOUD

1. INLEIDING	5
2. TOETSINGSKADER	7
2.1 Wet geurhinder en veehouderij	7
2.1.1 Inleiding	7
2.1.2 Voorgrondbelasting	7
2.1.3 Achtergrondbelasting	7
2.2 Handreiking bij Wet geurhinder en veehouderij	7
2.3 Geurverordening	8
3. BEREKENINGSSYSTEMATIEK	9
3.1 Voorgrondbelasting	9
3.2 Achtergrondbelasting	10
3.3 Depositiepunten	10
4. WOON- EN LEEFKLIJMAAT	11
5. BELANGENAFWEGING	13
6. CONCLUSIE	15

BIJLAGEN:

- Bijlage 1: Vergunningen omliggende veehouderijen
- Bijlage 2: Invoergegeven V-stacks gebied
- Bijlage 3: Berekeningen voorgrondbelasting
- Bijlage 4: Berekening achtergrondbelasting

1. INLEIDING

De gemeente Someren is voornemens het gebied Grote Hoeven te Someren te herontwikkelen van een onbebouwd agrarisch gebied naar een woningbouwlocatie. Ten behoeve van de beoogde ontwikkeling dient in het kader van het aspect 'geur' antwoord gegeven te worden op de volgende vragen:

- Is ter plaatse een acceptabel woon- en verblijfklimaat gegarandeerd? (belang geurgevoelig object).
- Wordt niet iemand onevenredig in zijn belangen geschaad? (belangen veehouderij en derden).

2. TOETSINGSKADER

2.1 Wet geurhinder en veehouderij

2.1.1 Inleiding

De Wet geurhinder en veehouderij (Wgv) vormt vanaf 1 januari 2007 het toetsingskader voor vergunningverlening als het gaat om geurhinder vanwege dierverblijven van veehouderijen. De wet geeft onder andere normen voor de voor- en achtergrondbelasting die een veehouderij mag veroorzaken op een geurgevoelig object (bijvoorbeeld een woning).

2.1.2 Voorgrondbelasting

Met de voorgrondbelasting wordt de geurbelasting van een individuele veehouderij bedoeld. In de Wgv is bepaald dat in een concentratiegebied een maximale voorgrondbelasting van 3 odour units per kubieke meter lucht (oue/m³) geldt binnen de bebouwde kom en een norm van 14 oue/m³ buiten de bebouwde kom. Ten opzichte van dieren van een diercategorie waarvoor niet bij ministeriële regeling een geuremissiefactor is vastgesteld (rundvee en paarden) dienen vaste afstanden aangehouden te worden. De afstand tussen een geurgevoelig object en een dergelijke veehouderij dient, indien de woning binnen de bebouwde kom gelegen is, 100 meter te bedragen.

Een aanvraag om een milieuvergunning van een veehouderij wordt getoetst aan in de wet vastgelegde standaardwaarden voor geurbelasting of aan standaardwaarden voor vaste afstanden dan wel aan de waarden welke vastgelegd zijn in een gemeentelijke verordening.

2.1.3 Achtergrondbelasting

De geurbelasting ten gevolge van meerdere intensieve veehouderijen in de omgeving vormt de achtergrondbelasting. De achtergrondbelasting bepaalt samen met de voorgrondbelasting het woon- en leefklimaat op een locatie.

2.2 Handreiking bij Wet geurhinder en veehouderij

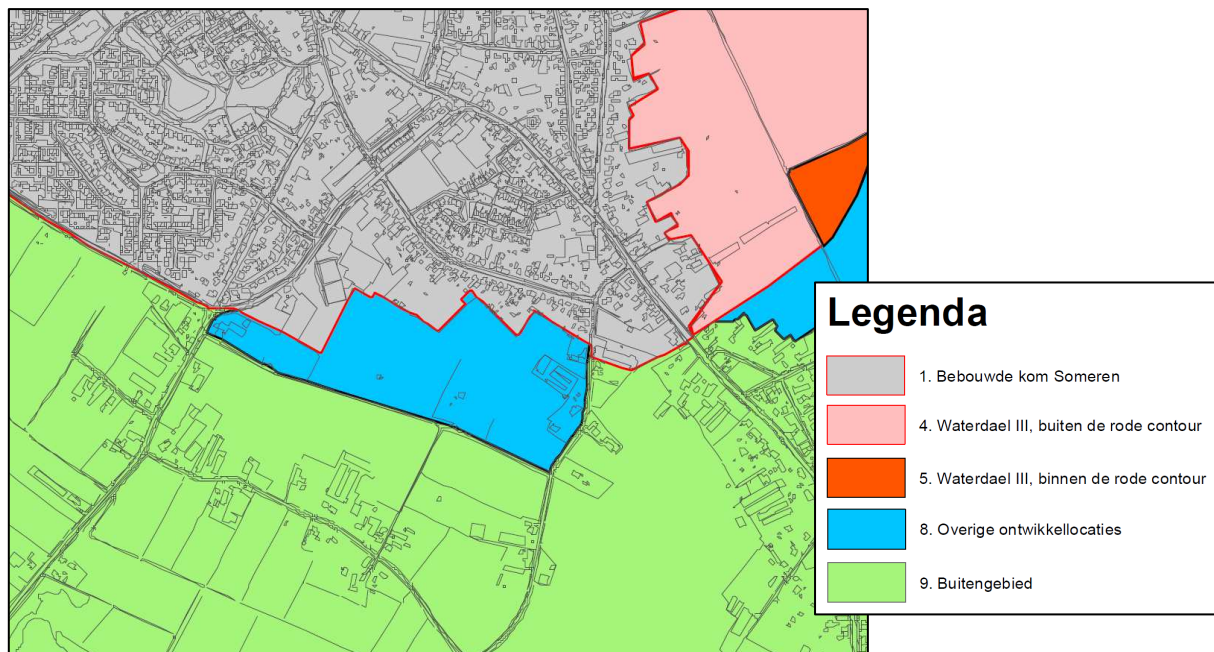
Het woon- en leefklimaat ter plaatse van de beoogde woning wordt bepaald aan de hand van de bijlagen 6 en 7 van de 'Handreiking bij de Wet geurhinder en veehouderij'. In deze handreiking is de relatie tussen de voorgrond- en de achtergrondbelasting, het daaraan gekoppelde percentage geurgehinderden en de relatie tussen geurhinder en het leefklimaat bepaald. In navolgende figuur is de relatie tussen deze waarden weergegeven.

Voorgrondbelasting (oue/m ³)	Achtergrondbelasting (oue/m ³)	Geurgehinderden (%)	Leefklimaat
< 1,5	< 3	< 5	Zeer goed
1,5 - 3,5	3 - 7	5 - 10	Goed
3,5 - 6,5	7 - 13	10 - 15	Redelijk goed
6,5 - 10	13 - 20	15 - 20	Matig
10 - 14	20 - 28	20 - 25	Tamelijk slecht
14 - 19	28 - 38	25 - 30	Slecht
19 - 25	38 - 50	30 - 35	Zeer slecht
> 25	> 50	> 35	Extreem slecht

Figuur 1: Relatie tussen voorgrondbelasting, achtergrondbelasting, geurhinder en leefklimaat (bron: Bijlagen 6 en 7 van de 'Handreiking bij de Wet geurhinder en veehouderij')

2.3 Geurverordening

De Wgv biedt middels artikel 6 de mogelijkheid aan gemeenten om bij verordening, binnen gestelde marges, afwijkende normen vast te stellen. De gemeenteraad van de gemeente Someren in aanvulling op de Wet geurhinder en veehouderij de 'Verordening geurhinder en veehouderij 2010' vastgesteld. Op basis van deze verordening is het plan gelegen in een gebied 'overige ontwikkellocaties'. Binnen deze gebieden bedraagt de maximale waarde voor de geurbelasting van een veehouderij, voor zover het een geurgevoelig object betreft, 6 oue/m³. Navolgende figuur betreft een uitsnede van de geurnormenkaart behorende bij de 'Verordening geurhinder en veehouderij 2010'.



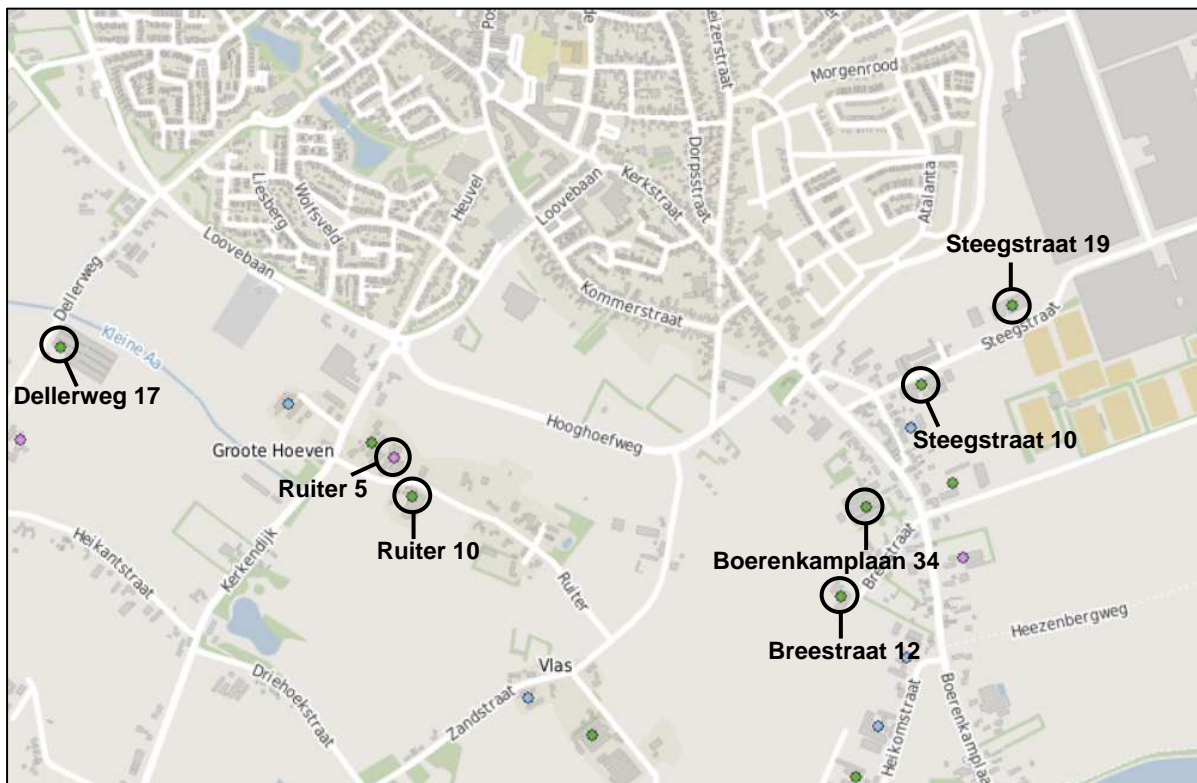
Figuur 2: Uitsnede van de geurnormenkaart behorende bij de 'Verordening geurhinder en veehouderij 2010'

3. BEREKENINGSSYSTEMATIEK

3.1 Voorgrondbelasting

Met de voorgrondbelasting wordt de geurbelasting van een individuele veehouderij bedoeld. De voorgrondbelasting wordt berekend met V-Stacks vergunningen.

In de omgeving van het gebied Grote Hoeven zijn diverse veehouderijbedrijven gelegen. Navolgende figuur geeft de veehouderijen weer welke op basis van hun ligging dan wel omvang in onderhavig onderzoek zijn betrokken.



Figuur 3: Overzicht ligging betrokken veehouderijen

De invoergegevens van de bedrijven voor het programma V-Stacks vergunningen zijn, voor zover actueel, afkomstig uit de database van het Bestand Veehouderijbedrijven van de provincie Noord-Brabant. Voor een aantal veehouderijen zijn de gegevens uit het Bestand Veehouderijbedrijven niet actueel en is de geuremissie op basis van gemeentelijke informatie gehanteerd. De invoergegevens voor het programma V-Stacks vergunningen zijn als bijlage bijgevoegd (bijlage 1).

Binnen een straal van 100 meter van het gebied Grote Hoeven zijn geen bedrijven gelegen met dieren van een diercategorie waarvoor niet bij ministeriële regeling een geuremissiefactor is vastgesteld (rundvee en paarden). Dergelijke bedrijven zijn dan ook niet meegenomen in onderhavig onderzoek.

3.2 Achtergrondbelasting

Onder de achtergrondbelasting wordt de geurbelasting als gevolg van de veelheid aan veehouderijen in de omgeving van een geurgevoelig object verstaan. De achtergrondbelasting wordt berekend met V-Stacks gebied. Ten behoeve van de berekening van de achtergrondbelasting dienen de veehouderijen binnen een straal van 2 kilometer rondom de onderzoekslocatie beoordeeld te worden. Hiertoe zijn alle bedrijven in de gemeenten Someren en Asten ingevoerd. De invoergegevens van deze bedrijven voor het programma V-Stacks gebied zijn, voor zover actueel, afkomstig uit de database van het Bestand Veehouderijbedrijven van de provincie Noord-Brabant. Voor een aantal veehouderijen zijn de gegevens uit het Bestand Veehouderijbedrijven niet actueel en is de geuremissie op basis van gemeentelijke informatie gehanteerd. De invoergegevens zijn als bijlage toegevoegd (bijlage 2). Aangezien sprake is van een berekening van de huidige situatie is de maximaal vergunbare emissie voor de bedrijven gelijk gesteld aan de vergunde emissie in de bestaande situatie.

3.3 Depositiepunten

Ten behoeve van de berekening van de geurbelasting zijn een zevental depositiepunten aan de randen van het gebied Grote Hoeven bepaald. Navolgende figuur geeft de gehanteerde depositiepunten weer.



Figuur 4: Gehanteerde depositiepunten

4. WOON- EN LEEFKLIMAAT

Ten behoeve van de beoogde ontwikkeling dient in het kader van het aspect 'geur' antwoord gegeven te worden op vraag:

- Is ter plaatse een acceptabel woon- en verblijfklimaat gegarandeerd?

De achtergrondbelasting bepaalt samen met de voorgrondbelasting het woon- en leefklimaat op een locatie. Als vuistregel geldt dat de voorgrondbelasting bepalend is voor de hinder indien de voorgrondbelasting tenminste de helft bedraagt van de achtergrondbelasting. Derhalve is zowel de achtergrondbelasting ten gevolge van meerdere intensieve veehouderijen in de omgeving als de voorgrondbelasting van individuele veehouderijen in de omgeving op de depositiepunten bepaald. De berekeningen zijn als bijlage bijgevoegd (bijlagen 3 en 4). Bij de berekeningen is de dichtstbijzijnde gelegen grens van het bouwvlak van het betreffende bedrijf als emissiepunt ingevoerd (worst-case). Navolgende figuur geeft de resultaten van de berekeningen weer. De geel gearceerde uitkomsten zijn bepalend voor het woon- en leefklimaat.

Depositie-punt	Achtergrondbelasting	Boerenkamplaan 34	Steegstraat 10	Dellerweg 17	Breestraat 12	Steegstraat 19	Ruiter 5	Ruiter 10
NW	1.928	0.500	0.300	1.000	0.700	0.500	0.400	0.100
NO	2.943	2.300	0.800	0.500	1.700	2.000	0.200	0.100
ZO	2.816	2.000	0.800	0.500	2.300	1.600	0.200	0.100
ZW	2.642	0.400	0.200	1.500	0.600	0.300	1.900	0.200
Z	2.236	0.700	0.300	0.800	1.100	0.600	0.700	0.200
N	2.048	0.900	0.300	0.700	1.100	0.600	0.400	0.100
ZZW	2.615	0.400	0.200	1.200	0.700	0.400	4.500	0.400

Figuur 5: Uitkomsten berekening voorbelasting (worst-case scenario) en achtergrondbelasting

Navolgende figuur geeft het leefklimaat ter plaatse van de depositiepunten op basis van de uitgevoerde berekeningen en bijlagen 6 en 7 van de 'Handreiking bij de Wet geurhinder en veehouderij' weer.

Depositiepunt	Leefklimaat
NW	Zeer goed
NO	Goed
ZO	Goed
ZW	Goed
Z	Zeer goed
N	Zeer goed
ZZW	Redelijk goed

Figuur 6: Leefklimaat ter plaatse van depositiepunten (worst-case scenario)

5. BELANGENAFWEGING

Ten behoeve van de beoogde ontwikkeling dient in het kader van het aspect 'geur' antwoord gegeven te worden op de volgende vraag:

- Wordt niet iemand onevenredig in zijn belangen geschaad?

Als gevolg van de beoogde ontwikkeling van de woningbouwlocatie mogen omliggende veehouderij-bedrijven niet onevenredig in hun belangen worden geschaad. Deze belangen bestaan uit de voortzetting van de bestaande bedrijfsactiviteiten en, indien concrete uitbreidingsplannen aanwezig zijn (bijvoorbeeld een reeds vergunde uitbreiding), de realisatie van deze uitbreidingsplannen.

Ter plaatse van de veehouderijen in de omgeving van het gebied Groote Hoeven welke zijn betrokken in onderhavig onderzoek, behalve ter plaatse van de veehouderij aan Dellerweg 17, is het bestemmingsplan 'Buitengebied Someren 2014' van kracht. Veehouderijen hebben in dit bestemmingsplan de aanduiding 'beperkingen veehouderij'. In de regels van dit bestemmingsplan is opgenomen dat voor deze veehouderijen geldt dat:

“Ter plaatse van de aanduidingen ‘veehouderij’ en ‘beperkingen veehouderij’ is de bebouwing voor een veehouderij ten hoogste van een zodanige omvang dat deze overeenkomt met de bebouwing ten behoeve van een veehouderij welke op 21 september 2013 aanwezig of in uitvoering was, gebouwd mag worden krachtens een verleende vergunning dan wel gebaseerd is op een voor 21 september 2013 ingediende volledige en ontvankelijke aanvraag omgevingsvergunning, als bedoeld in artikel 2.1, eerste lid onder a, Wet algemene bepalingen omgevingsrecht”

De ontwikkeling van een woningbouwlocatie in het gebied Groote Hoeven belemmert de ontwikkelingsmogelijkheden van de veehouderijen niet. Deze ontwikkelingsmogelijkheden zijn immers reeds begrenst in het vigerende bestemmingsplan.

Tussen het gebied Groote Hoeven en de veehouderij aan Dellerweg 17 zijn burgerwoningen gelegen. De ontwikkeling van een woningbouwlocatie in het gebied Groote Hoeven heeft dan ook geen verdergaande beperking van de uitbreidingsmogelijkheden van het bedrijf aan Dellerweg 17 tot gevolg dan de reeds bestaande beperkingen die andere geurgevoelige objecten al met zich brengen.

6. CONCLUSIE

Ten behoeve van de beoogde ontwikkeling dient in het kader van het aspect 'geur' antwoord gegeven te worden op de volgende vragen:

- Is ter plaatse een acceptabel woon- en verblijfsklimaat gegarandeerd?
Ter plaatse van het gebied Grootte Hoeven is in een worst-case scenario sprake van een redelijk goed tot zeer goed woon- en leefklimaat.

- Wordt niet iemand onevenredig in zijn belangen geschaad?
De ontwikkeling van een woningbouwlocatie in het gebied Grootte Hoeven belemmert de ontwikkelingsmogelijkheden van de omliggende veehouderijen niet.

Geconcludeerd kan worden dat ter plaatse van de beoogde woningbouwlocatie een acceptabel woon- en leefklimaat is gegarandeerd en dat derden niet hun belangen worden geschaad. Er bestaan in het kader van het aspect geur dan ook geen belemmeringen voor de beoogde herontwikkeling van het gebied Grootte Hoeven naar woningbouwlocatie.

BIJLAGE 1:

VERGUNNINGEN OMLIGGENDE VEEHOUDERIJEN

5712 AE, Boerenkamplaan 34, SOMEREN

 Beschikingsdatum: 26-08-2002
 RAV-tabelversie: RAV 2002-1

Stalgroepen

Dier cat	Omschrijving	RAV code	2e RAV code	Emissie punt	NH3fac (kg/jr/dierpl)	Aantal dieren	NH3 emis (kg/jr)	MVE	NGE tot	Geur Emis (Ou/s)	PM10 Emis (kg/jr)
E4	ouderdieren van vleeskuikens	E4.2		bedrijf	0,17	27000	4590	450	140	25110	1161
Totalen						27000	4590	450	140	25110	1161

Sluit venster

5712 GT, Dellerweg 17, SOMEREN

 Beschikingsdatum: 12-04-2012
 RAV-tabelversie: RAV 2011-2

Stalgroepen

Dier cat	Omschrijving	RAV code	2e RAV code	Emissie punt	NH3fac (kg/jr/dierpl)	Aantal dieren	NH3 emis (kg/jr)	MVE	NGE tot	Geur Emis (Ou/s)	PM10 Emis (kg/jr)
E4	ouderdieren van vleeskuikens	E4.4.1		bedrijf	0,25	50000	12500	1111	260	46500	2150
Totalen						50000	12500	1111	260	46500	2150

Sluit venster

5712 AL, Steegstraat 19, SOMEREN

 Beschikingsdatum: 13-01-2003
 RAV-tabelversie: RAV 2002-1

Stalgroepen

Dier cat	Omschrijving	RAV code	2e RAV code	Emissie punt	NH3fac (kg/jr/dierpl)	Aantal dieren	NH3 emis (kg/jr)	MVE	NGE tot	Geur Emis (Ou/s)	PM10 Emis (kg/jr)
D3.	vleesvarkens, opfokberen van ca. 25 kg tot 7 maanden, opfokzeugen van ca. 25 kg tot eerste dekking	D3.2.9.2		bedrijf	1,10	1236	1360	883	54	19899,60	122
D3.	vleesvarkens, opfokberen van ca. 25 kg tot 7 maanden, opfokzeugen van ca. 25 kg tot eerste dekking	D3.2.9.1		bedrijf	0,80	864	691	617	38	13910,40	86
Totalen						2100	2051	1500	92	33810,00	208

Sluit venster

Bron: Bestand Veehouderijbedrijven provincie Noord-Brabant

- **Ruiter 5**
actuele emissie : 6.969,4 ou
- **Ruiter 10**
actuele emissie : 1.759,2 ou
- **Steegstraat 10**
actuele emissie: 16.746,1 ou
- **Breestraat 12**
actuele emissie: 34.825,6 ou

Bron: Gemeente Someren

BIJLAGE 2:

INVOERGEGEVENS V-STACKS GEBIED

IDNR	X	Y	ST-hoogte	GemG ebH	ST-bindiam	ST-uitree	E-Vergund	E-MaxVerg	Gemeente	Straat	Num-mer	Post-code
1001	178273	380655	6	6	0.5	4	10416	10416	Asten	Dijkstraat	51	5721AN
1002	177635	380693	6	6	0.5	4	0	0	Asten	Dijkstraat	61	5721AN
1003	177867	380861	6	6	0.5	4	0	0	Asten	Dijkstraat	50	5721AR
1004	177610	380838	6	6	0.5	4	22526	22526	Asten	Dijkstraat	56	5721AR
1005	177612	380778	6	6	0.5	4	0	0	Asten	Dijkstraat	58	5721AR
1006	177478	380721	6	6	0.5	4	30912	30912	Asten	Dijkstraat	66	5721AR
1007	177038	380927	6	6	0.5	4	4633	4633	Asten	Dijkstraat	72	5721AR
1008	177988	380661	6	6	0.5	4	0	0	Asten	Lagendijk	3	5721AS
1009	177527	380569	6	6	0.5	4	0	0	Asten	Hoekstraat	2	5721AT
1010	177607	380549	6	6	0.5	4	53194	53194	Asten	Hoekstraat	4	5721AT
1011	180264	380475	6	6	0.5	4	0	0	Asten	Neptunusstraat	35	5721BH
1012	182289	379757	6	6	0.5	4	0	0	Asten	Voordeldonk	101	5721HL
1013	181616	379313	6	6	0.5	4	0	0	Asten	Voordeldonk	69	5721HL
1014	181743	379313	6	6	0.5	4	593	593	Asten	Voordeldonk	77	5721HL
1015	182136	379593	6	6	0.5	4	0	0	Asten	Voordeldonk	93	5721HL
1016	182182	379642	6	6	0.5	4	0	0	Asten	Voordeldonk	95	5721HL
1017	181609	379196	6	6	0.5	4	66	66	Asten	Voordeldonk	64	5721HM
1018	182282	379608	6	6	0.5	4	3914	3914	Asten	Voordeldonk	90	5721HM
1019	180376	378556	6	6	0.5	4	0	0	Asten	Heesakkerweg	1	5721KM
1020	178100	380979	6	6	0.5	4	74283	74283	Asten	Busselseweg	3	5721PB
1021	177772	381225	6	6	0.5	4	0	0	Asten	Busselseweg	4	5721PB
1022	177696	381151	6	6	0.5	4	0	0	Asten	Busselseweg	7	5721PB
1023	178826	380561	6	6	0.5	4	0	0	Asten	Reeweg	3	5721PD
1024	181301	378397	6	6	0.5	4	5750	5750	Asten	Polderweg	45	5721RA
1025	181413	378193	6	6	0.5	4	7219	7219	Asten		53A	5721RA
1026	182465	378158	6	6	0.5	4	0	0	Asten	Bluijssens Broekdijk	13	5721RN
1027	182587	377745	6	6	0.5	4	0	0	Asten	Bluijssens Broekdijk	14	5721RN
1028	182690	377839	6	6	0.5	4	51142	51142	Asten	Bluijssens Broekdijk	19	5721RN
1029	182047	378560	6	6	0.5	4	320	320	Asten	Bluijssens Broekdijk	2	5721RN
1030	182844	377427	6	6	0.5	4	29130	29130	Asten	Bluijssens Broekdijk	20	5721RN
1031	182916	377719	6	6	0.5	4	6387	6387	Asten	Bluijssens Broekdijk	21	5721RN
1032	182152	378789	6	6	0.5	4	38198	38198	Asten	Bluijssens Broekdijk	3	5721RN
1033	182153	378453	6	6	0.5	4	0	0	Asten	Bluijssens Broekdijk	4	5721RN
1034	182160	378675	6	6	0.5	4	23750	23750	Asten	Bluijssens Broekdijk	5	5721RN
1035	187204	376637	6	6	0.5	4	178	178	Asten	Buizerdweg	11	5721RV
1036	187379	376384	6	6	0.5	4	0	0	Asten	Buizerdweg	16-18	5721RV
1037	185525	375623	6	6	0.5	4	0	0	Asten		2	5721RV
1038	185981	375999	6	6	0.5	4	0	0	Asten		3	5721RV
1039	186053	375936	6	6	0.5	4	0	0	Asten	Buizerdweg	4	5721RV
1040	186816	376482	6	6	0.5	4	0	0	Asten	Buizerdweg	9	5721RV
1041	185479	374807	6	6	0.5	4	0	0	Asten		7	5721RX
1042	186769	374894	6	6	0.5	4	3418	3418	Asten	Tureluurweg	3	5721RZ

1043	186781	375118	6	6	0.5	4	0	0	Asten	Tureluurweg	5	5721RZ
1044	186652	375396	6	6	0.5	4	1531	1531	Asten	Tureluurweg	7	5721RZ
1045	186710	377573	6	6	0.5	4	24025	24025	Asten	Kleine Heitrak	13	5721SB
1046	186725	377457	6	6	0.5	4	0	0	Asten	Kleine Heitrak	15	5721SB
1047	186487	377940	6	6	0.5	4	21693	21693	Asten	Kleine Heitrak	5A	5721SB
1048	186106	378638	6	6	0.5	4	27600	27600	Asten		15	5721SC
1049	186292	378015	6	6	0.5	4	1424	1424	Asten	Kleine Heitrak	4	5721SC
1050	187076	375718	6	6	0.5	4	0	0	Asten	Kleine Heitrak	40	5721SC
1051	187085	375239	6	6	0.5	4	29271	29271	Asten	Kleine Heitrak	44	5721SC
1052	187306	375769	6	6	0.5	4	736	736	Asten	Ericaweg	3	5721SH
1053	185117	378763	6	6	0.5	4	0	0	Asten	Pijlstaartweg	10	5721SK
1054	185601	378241	6	6	0.5	4	42700	42700	Asten	Pijlstaartweg	13	5721SK
1055	185487	378110	6	6	0.5	4	0	0	Asten	Pijlstaartweg	14	5721SK
1056	185788	378044	6	6	0.5	4	14913	14913	Asten	Pijlstaartweg	17	5721SK
1057	185305	378866	6	6	0.5	4	0	0	Asten	Pijlstaartweg	5	5721SK
1058	185717	378797	6	6	0.5	4	0	0	Asten	Hutten	10	5721SL
1059	185600	378663	6	6	0.5	4	0	0	Asten	Hutten	12	5721SL
1060	183743	379860	6	6	0.5	4	38398	38398	Asten	Leensel	3	5721SN
1061	183383	379594	6	6	0.5	4	8280	8280	Asten	Rinkveld	14A	5721SP
1062	182811	379952	6	6	0.5	4	961	961	Asten	Rinkveld	5	5721SP
1063	182873	379819	6	6	0.5	4	1170	1170	Asten	Rinkveld	8	5721SP
1064	182522	379581	6	6	0.5	4	0	0	Asten	Kloostereind	1	5721SR
1065	182438	379539	6	6	0.5	4	13528	13528	Asten	Kloostereind	2	5721SR
1066	182570	379298	6	6	0.5	4	0	0	Asten	Kloostereind	5	5721SR
1067	182521	378983	6	6	0.5	4	0	0	Asten	Brand	14	5721ST
1068	182640	379017	6	6	0.5	4	0	0	Asten	Brand	16	5721ST
1069	182757	379152	6	6	0.5	4	0	0	Asten	Brand	19	5721ST
1070	183026	379115	6	6	0.5	4	0	0	Asten	Brand	23	5721ST
1071	182856	378675	6	6	0.5	4	7650	7650	Asten	Venbergweg	17	5721SV
1072	182878	378549	6	6	0.5	4	0	0	Asten	Venbergweg	28	5721SV
1073	181874	380592	6	6	0.5	4	134	134	Asten	Achterbos	20	5721SW
1074	181759	380702	6	6	0.5	4	50318	50318	Asten	Achterbos	24	5721SW
1075	182481	380309	6	6	0.5	4	0	0	Asten	Valkenierstraat	8	5721SX
1076	181110	380414	6	6	0.5	4	0	0	Asten	Stegen	60	5721SZ
1077	181078	380630	6	6	0.5	4	0	0	Asten	Stegen	67	5721SZ
1078	179073	379524	6	6	0.5	4	0	0	Asten	Ostaderstraat	26	5721WC
1079	178869	379346	6	6	0.5	4	7761	7761	Asten	Ostaderstraat	36	5721WC
1080	178789	379281	6	6	0.5	4	7761	7761	Asten	Weivelden	2	5721WD
1081	178308	379370	6	6	0.5	4	8372	8372	Asten	Veldweg	18	5721WE
1082	179048	380902	6	6	0.5	4	27784	27784	Asten	Hindert	11	5721WK
1083	179167	380745	6	6	0.5	4	0	0	Asten	Hindert	2	5721WK
1084	179070	380843	6	6	0.5	4	0	0	Asten	Hindert	9	5721WK
1085	179295	380545	6	6	0.5	4	0	0	Asten	Laarbroek	11	5721WL
1086	179791	380521	6	6	0.5	4	49075	49075	Asten	Laarbroek	2-apr	5721WL

1087	179403	380506	6	6	0.5	4	0	0	Asten	Laarbroek	7	5721WL
1088	179846	380581	6	6	0.5	4	0	0	Asten	Oliemolen	3	5721WN
1089	179478	380352	6	6	0.5	4	136	136	Asten	Keskesweg	20	5721WS
1090	180093	381046	6	6	0.5	4	86646	86646	Asten	Ommelsbroek	12	5724AA
1091	180041	380994	6	6	0.5	4	0	0	Asten	Ommelsbroek	16	5724AA
1092	180053	381149	6	6	0.5	4	33309	33309	Asten	Ommelsbroek	8	5724AA
1093	180190	381077	6	6	0.5	4	0	0	Asten	Marialaan	3	5724AB
1094	180306	381038	6	6	0.5	4	7281	7281	Asten	Marialaan	6	5724AB
1095	179861	381591	6	6	0.5	4	0	0	Asten	Kluisstraat	39	5724AD
1096	180343	382541	6	6	0.5	4	0	0	Asten	Deurneseweg	39	5724AK
1097	180462	382492	6	6	0.5	4	0	0	Asten	Deurneseweg	24	5724AL
1098	180499	382627	6	6	0.5	4	0	0	Asten	Deurneseweg	30	5724AL
1099	181037	381891	6	6	0.5	4	0	0	Asten	Busserdijk	15	5724AM
1100	180561	382206	6	6	0.5	4	9515	9515	Asten	Busserdijk	7	5724AM
1101	180743	382101	6	6	0.5	4	0	0	Asten	Busserdijk	9-okt	5724AM
1102	181451	381529	6	6	0.5	4	0	0	Asten	Berken	1	5724AN
1103	181530	381429	6	6	0.5	4	0	0	Asten	Berken	3	5724AN
1104	180644	381340	6	6	0.5	4	0	0	Asten	Kennisstraat	2	5724AP
1105	180299	381528	6	6	0.5	4	712	712	Asten	Jan van Havenstraat	13	5724AT
1106	180454	381493	6	6	0.5	4	6108	6108	Asten	Jan van Havenstraat	21	5724AT
1107	180604	381225	6	6	0.5	4	0	0	Asten	Jan van Havenstraat	33	5724AT
1108	180748	381268	6	6	0.5	4	0	0	Asten	Jan van Havenstraat	35	5724AT
1109	180863	381132	6	6	0.5	4	0	0	Asten	Jan van Havenstraat	39	5724AT
1110	180392	381428	6	6	0.5	4	0	0	Asten	Jan van Havenstraat	22	5724AV
1111	180161	382147	6	6	0.5	4	0	0	Asten	Ommelse Bos	1	5724AZ
1112	180300	382109	6	6	0.5	4	40776	40776	Asten	Ommelse Bos	2	5724AZ
1113	177857	381559	6	6	0.5	4	0	0	Asten	Diesdonkerweg	13	5724PE
1114	177888	381758	6	6	0.5	4	0	0	Asten	Diesdonkerweg	17	5724PE
1115	177876	381890	6	6	0.5	4	19577	19577	Asten	Diesdonkerweg	21	5724PE
1116	177718	382100	6	6	0.5	4	0	0	Asten	Diesdonkerweg	25	5724PE
1117	177665	382195	6	6	0.5	4	17285	17285	Asten	Diesdonkerweg	27	5724PE
1118	177519	382586	6	6	0.5	4	333	333	Asten	Diesdonkerweg	49	5724PE
1119	178179	381497	6	6	0.5	4	0	0	Asten	Diesdonkerweg	7	5724PE
1120	177722	382327	6	6	0.5	4	26400	26400	Asten		0	5724PG
1121	177799	382216	6	6	0.5	4	0	0	Asten	Diesdonkerweg	20	5724PG
1122	177694	382399	6	6	0.5	4	0	0	Asten	Diesdonkerweg	24	5724PG
1123	177696	382703	6	6	0.5	4	0	0	Asten	Diesdonkerweg	46	5724PG
1124	178074	381788	6	6	0.5	4	0	0	Asten	Diesdonkerweg	6	5724PG
1125	177474	381996	6	6	0.5	4	0	0	Asten	Diesdonk	33	5724PJ
1126	177494	382423	6	6	0.5	4	70157	70157	Asten	Diesdonk	45	5724PJ
1127	177617	382262	6	6	0.5	4	0	0	Asten	Diesdonk	26	5724PK
1128	177510	382213	6	6	0.5	4	0	0	Asten	Diesdonk	34	5724PK
1129	179645	383027	6	6	0.5	4	43811	43811	Asten	Oostappensedijk	12	5724PM
1130	178379	382832	6	6	0.5	4	6656	6656	Asten	Oostappensedijk	13	5724PM

1131	178055	382848	6	6	0.5	4	0	0	Asten	Oostappensedijk	15	5724PM
1132	179564	382991	6	6	0.5	4	0	0	Asten	Oostappensedijk	16	5724PM
1133	180360	382654	6	6	0.5	4	0	0	Asten	Oostappensedijk	2	5724PM
1134	179161	382866	6	6	0.5	4	0	0	Asten	Oostappensedijk	28	5724PM
1135	178744	382837	6	6	0.5	4	0	0	Asten	Oostappensedijk	36	5724PM
1136	178533	382933	6	6	0.5	4	0	0	Asten	Oostappensedijk	40	5724PM
1137	178282	382988	6	6	0.5	4	5012	5012	Asten	Oostappensedijk	48	5724PM
1138	177282	383127	6	6	0.5	4	0	0	Asten	Oostappensedijk	70	5724PM
1139	176954	382986	6	6	0.5	4	0	0	Asten	Oostappensedijk	74	5724PM
1140	177247	382892	6	6	0.5	4	0	0	Asten	Oostappensedijk	65	5724PP
1141	180909	377974	6	6	0.5	4	28311	28311	Asten	Voorste Heusden	5	5725AA
1142	180741	377942	6	6	0.5	4	1887	1887	Asten	Voorste Heusden	6	5725AC
1143	180812	377869	6	6	0.5	4	0	0	Asten	Voorste Heusden	8	5725AC
1144	181439	377588	6	6	0.5	4	2530	2530	Asten	Patrijsweg	27	5725AE
1145	180961	376715	6	6	0.5	4	0	0	Asten	Antoniusstraat	43	5725AR
1146	180951	376686	6	6	0.5	4	15600	15600	Asten	Antoniusstraat	45	5725AR
1147	180730	376542	6	6	0.5	4	0	0	Asten		46	5725AR
1148	180899	376657	6	6	0.5	4	9545	9545	Asten	Antoniusstraat	47	5725AR
1149	180932	376541	6	6	0.5	4	0	0	Asten	Antoniusstraat	53	5725AR
1150	180831	376478	6	6	0.5	4	0	0	Asten	Antoniusstraat	61	5725AR
1151	180834	376429	6	6	0.5	4	390	390	Asten	Antoniusstraat	63	5725AR
1152	180773	376700	6	6	0.5	4	0	0	Asten	Antoniusstraat	38	5725AS
1153	180699	376658	6	6	0.5	4	0	0	Asten	Antoniusstraat	42	5725AS
1154	181417	376377	6	6	0.5	4	48544	48544	Asten	Heikamperweg	27	5725AZ
1155	181254	376494	6	6	0.5	4	40035	40035	Asten	Heikamperweg	36	5725AZ
1156	181239	376386	6	6	0.5	4	17734	17734	Asten	Heikamperweg	38	5725AZ
1157	181488	377095	6	6	0.5	4	0	0	Asten	Meijlsegweg	17	5725BA
1158	182054	376488	6	6	0.5	4	18786	18786	Asten	Meijlsegweg	31	5725BA
1159	182366	376324	6	6	0.5	4	78	78	Asten	Meijlsegweg	33	5725BA
1160	182622	377153	6	6	0.5	4	0	0	Asten	Bleekerweg	13	5725BE
1161	182336	376903	6	6	0.5	4	0	0	Asten	Bleekerweg	16	5725BE
1162	181855	376615	6	6	0.5	4	8982	8982	Asten	Bleekerweg	2	5725BE
1163	182459	376970	6	6	0.5	4	81738	81738	Asten	Bleekerweg	20	5725BE
1164	182547	377011	6	6	0.5	4	28258	28258	Asten	Bleekerweg	24	5725BE
1165	181966	376670	6	6	0.5	4	26112	26112	Asten	Bleekerweg	4	5725BE
1166	182097	376526	6	6	0.5	4	0	0	Asten	Spechtstraat	4	5725BG
1167	182229	376513	6	6	0.5	4	30702	30702	Asten	Spechtstraat	5	5725BG
1168	182157	376140	6	6	0.5	4	0	0	Asten	Hollideeweg	3	5725BH
1169	182006	376254	6	6	0.5	4	0	0	Asten	Hollideeweg	6	5725BH
1170	181580	376193	6	6	0.5	4	0	0	Asten	Slobeendweg	5	5725BJ
1171	181561	378017	6	6	0.5	4	0	0	Asten	Pannenhoef	1	5725RB
1172	182454	377234	6	6	0.5	4	0	0	Asten	Pannenhoef	16	5725RB
1173	181633	377873	6	6	0.5	4	0	0	Asten	Pannenhoef	3	5725RB
1174	181862	377735	6	6	0.5	4	19119	19119	Asten	Pannenhoef	5A	5725RB

1175	181679	377780	6	6	0.5	4	0	0	Asten	Pannenhoef	6	5725RB
1176	182393	377384	6	6	0.5	4	59391	59391	Asten	Pannenhoef	7	5725RB
1177	182054	377508	6	6	0.5	4	0	0	Asten	Pannenhoef	8	5725RB
1178	182466	377319	6	6	0.5	4	0	0	Asten	Pannenhoef	9	5725RB
1179	182979	379818	6	6	0.5	4	27941	27941	Asten	Gevlochtsebaan	12	5725RD
1180	182681	376988	6	6	0.5	4	37352	37352	Asten	Gevlochtsebaan	2	5725RD
1181	183519	376562	6	6	0.5	4	0	0	Asten	Gevlochtsebaan	20	5725RD
1182	183681	376590	6	6	0.5	4	131079	131079	Asten	Gevlochtsebaan	21	5725RD
1183	182883	377010	6	6	0.5	4	8732	8732	Asten	Gevlochtsebaan	5	5725RD
1184	182996	376939	6	6	0.5	4	50979	50979	Asten	Gevlochtsebaan	7	5725RD
1185	182812	376742	6	6	0.5	4	22279	22279	Asten	Kemphaanweg	1	5725RE
1186	182930	376669	6	6	0.5	4	27802	27802	Asten	Kemphaanweg	4	5725RE
1187	182924	376546	6	6	0.5	4	9968	9968	Asten	Kemphaanweg	6	5725RE
1188	183099	375976	6	6	0.5	4	1602	1602	Asten	Meijelseweg	45	5725RG
1189	183461	376041	6	6	0.5	4	25741	25741	Asten	Meijelseweg	47	5725RG
1190	183706	376018	6	6	0.5	4	43146	43146	Asten	Meijelseweg	49	5725RG
1191	184778	375871	6	6	0.5	4	570	570	Asten	Meijelseweg	57	5725RG
1192	185060	375804	6	6	0.5	4	0	0	Asten	Meijelseweg	61	5725RG
1193	185789	375353	6	6	0.5	4	0	0	Asten	Meijelseweg	67	5725RG
1194	185886	375304	6	6	0.5	4	0	0	Asten	Meijelseweg	69	5725RG
1195	186352	374882	6	6	0.5	4	0	0	Asten	Meijelseweg	73	5725RG
1196	182666	376058	6	6	0.5	4	27692	27692	Asten	Meijelseweg	66A	5725RH
1197	183668	375818	6	6	0.5	4	35913	35913	Asten	Meijelseweg	70	5725RH
1198	184042	375817	6	6	0.5	4	2785	2785	Asten	Meijelseweg	74	5725RH
1199	184364	375807	6	6	0.5	4	0	0	Asten	Meijelseweg	76	5725RH
1200	184598	375770	6	6	0.5	4	34380	34380	Asten	Meijelseweg	78	5725RH
1201	185531	375434	6	6	0.5	4	29810	29810	Asten	Meijelseweg	86	5725RH
1202	185616	375311	6	6	0.5	4	55453	55453	Asten	Meijelseweg	88	5725RH
1203	186363	374684	6	6	0.5	4	0	0	Asten	Meijelseweg	94	5725RH
1204	182547	375899	6	6	0.5	4	0	0	Asten	Ooruilweg	7	5725RJ
1205	182577	375851	6	6	0.5	4	20060	20060	Asten	Ooruilweg	9	5725RJ
1206	183418	375273	6	6	0.5	4	74409	74409	Asten	Goudplevierweg	5	5725RK
1207	183311	375265	6	6	0.5	4	344	344	Asten	Goudplevierweg	6	5725RK
1208	183784	375684	6	6	0.5	4	61393	61393	Asten	Achtermijterbaan	1	5725RL
1209	183844	375272	6	6	0.5	4	0	0	Asten	Achtermijterbaan	5	5725RL
1210	183862	375053	6	6	0.5	4	188	188	Asten	Achtermijterbaan	7	5725RL
1211	185708	377495	6	6	0.5	4	0	0	Asten	Vlosbergweg	11	5725RM
1212	185405	377158	6	6	0.5	4	76291	76291	Asten	Vlosbergweg	14A	5725RM
1213	186038	377689	6	6	0.5	4	0	0	Asten		15	5725RM
1214	185677	377280	6	6	0.5	4	0	0	Asten	Vlosbergweg	16	5725RM
1215	184383	376564	6	6	0.5	4	54078	54078	Asten	Vlosbergweg	5	5725RM
1216	184389	375330	6	6	0.5	4	0	0	Asten	Vossenbaan	4	5725RN
1217	183238	377303	6	6	0.5	4	7705	7705	Asten	Zeilhoekweg	1	5725RP
1218	183333	377171	6	6	0.5	4	23392	23392	Asten	Zeilhoekweg	2	5725RP

1219	183416	377340	6	6	0.5	4	133	133	Asten	Zeilhoekweg	3	5725RP
1220	183777	377081	6	6	0.5	4	0	0	Asten	Zeilhoekweg	4	5725RP
1221	183811	377391	6	6	0.5	4	30912	30912	Asten	Zeilhoekweg	5	5725RP
1222	184981	376468	6	6	0.5	4	0	0	Asten	Smientweg	11	5725RR
1223	185103	377268	6	6	0.5	4	0	0	Asten	Roerdompweg	11	5725RS
1224	184593	377729	6	6	0.5	4	0	0	Asten	Roerdompweg	2	5725RS
1225	184843	377768	6	6	0.5	4	2029	2029	Asten	Roerdompweg	5	5725RS
1226	184988	377240	6	6	0.5	4	0	0	Asten	Roerdompweg	8	5725RS
1227	185024	377395	6	6	0.5	4	0	0	Asten	Roerdompweg	9	5725RS
1228	185659	376472	6	6	0.5	4	0	0	Asten	Gruttoweg	12	5725RT
1229	185009	375993	6	6	0.5	4	32813	32813	Asten	Gruttoweg	3	5725RT
1230	185505	376467	6	6	0.5	4	9968	9968	Asten	Gruttoweg	7A	5725RT
1231	185676	376581	6	6	0.5	4	5864	5864	Asten	Gruttoweg	9	5725RT
1232	185177	375324	6	6	0.5	4	0	0	Asten	Peelweg	2	5725RW
1233	185213	375137	6	6	0.5	4	8034	8034	Asten	Peelweg	3	5725RW
1234	185982	375998	6	6	0.5	4	0	0	Asten	Buizerdweg	3	5725RX
1235	185464	374818	6	6	0.5	4	0	0	Asten	Kluutweg	7	5725RZ
1236	186840	375641	6	6	0.5	4	52351	52351	Asten		10	5725SG
1237	186462	376783	6	6	0.5	4	0	0	Asten		12	5725SJ
1238	186631	376399	6	6	0.5	4	34656	34656	Asten		15	5725SJ
1239	186522	376829	6	6	0.5	4	0	0	Asten		9	5725SJ
1240	179821	378015	6	6	0.5	4	0	0	Asten	Waardjesweg	54	5725TB
1241	179904	377332	6	6	0.5	4	0	0	Asten	Waardjesweg	68	5725TB
1242	180337	376756	6	6	0.5	4	43554	43554	Asten	Waardjesweg	73	5725TB
1243	180380	376540	6	6	0.5	4	0	0	Asten	Waardjesweg	84	5725TB
1244	180555	376423	6	6	0.5	4	48131	48131	Asten	Waardjesweg	88	5725TB
1245	181022	377710	6	6	0.5	4	0	0	Asten	Vaarsenhof	4	5725TC
1246	180711	377380	6	6	0.5	4	780	780	Asten	Beemdstraat	12	5725TD
1247	180617	377265	6	6	0.5	4	0	0	Asten	Beemdstraat	6	5725TD
1248	180447	376953	6	6	0.5	4	24256	24256	Asten	Bosweg	3	5725TE
1249	180420	377053	6	6	0.5	4	0	0	Asten	Bosweg	6	5725TE
1250	180299	376963	6	6	0.5	4	5514	5514	Asten	Bosweg	8	5725TE
1251	180564	376032	6	6	0.5	4	0	0	Asten	Behelp	11	5725TG
1252	180486	375885	6	6	0.5	4	0	0	Asten	Behelp	13	5725TG
1253	180399	375879	6	6	0.5	4	0	0	Asten	Behelp	13A	5725TG
1254	180823	376168	6	6	0.5	4	0	0	Asten	Behelp	3	5725TG
1255	181342	376179	6	6	0.5	4	58942	58942	Asten	Merelweg	18	5725TH
1256	180953	376188	6	6	0.5	4	45849	45849	Asten	Korhoenweg	1	5725TJ
1257	181220	375682	6	6	0.5	4	40125	40125	Asten	Korhoenweg	4	5725TJ
1258	181123	376061	6	6	0.5	4	0	0	Asten	Korhoenweg	5	5725TJ
1259	181163	375997	6	6	0.5	4	69413	69413	Asten	Korhoenweg	7	5725TJ
1260	180502	375668	6	6	0.5	4	7823	7823	Asten	Sengersbroekweg	2	5725TK
1261	180390	375543	6	6	0.5	4	1120	1120	Asten	Sengersbroekweg	7	5725TK
1262	180660	375775	6	6	0.5	4	0	0	Asten	Sengersbroekweg	8	5725TK

1263	180650	375077	6	6	0.5	4	0	0	Asten	Broekstraat	2	5725TL
1264	181748	374884	6	6	0.5	4	0	0	Asten	Gezandebaam	29	5725TM
1265	181919	375682	6	6	0.5	4	0	0	Asten	Gezandebaam	37	5725TM
1266	181911	375803	6	6	0.5	4	24192	24192	Asten	Gezandebaam	39A	5725TM
1267	181729	376333	6	6	0.5	4	17951	17951	Asten	Gezandebaam	45	5725TM
1268	181006	373699	6	6	0.5	4	0	0	Asten	Gezandebaam	30	5725TN
1269	181185	373775	6	6	0.5	4	0	0	Asten	Gezandebaam	30A	5725TN
1270	181376	373931	6	6	0.5	4	59823	59823	Asten	Gezandebaam	32-34	5725TN
1271	181555	374203	6	6	0.5	4	0	0	Asten	Gezandebaam	36	5725TN
1272	181751	376273	6	6	0.5	4	17951	17951	Asten		45	5725TN
1273	181942	375160	6	6	0.5	4	0	0	Asten	Gezandebaam	46	5725TN
1274	181967	376016	6	6	0.5	4	34380	34380	Asten	Gezandebaam	52	5725TN
1275	181955	375956	6	6	0.5	4	19673	19673	Asten	Gezandebaam	52A	5725TN
1276	181877	376293	6	6	0.5	4	0	0	Asten	Gezandebaam	56	5725TN
1277	182152	375259	6	6	0.5	4	23000	23000	Asten	Veluwsedijk	1	5725TP
1278	182840	374860	6	6	0.5	4	0	0	Asten	Veluwsedijk	11	5725TP
1279	182271	375135	6	6	0.5	4	5735	5735	Asten	Veluwsedijk	3A	5725TP
1280	182424	375114	6	6	0.5	4	0	0	Asten	Veluwsedijk	5	5725TP
1281	182490	374953	6	6	0.5	4	0	0	Asten	Veluwsedijk	7	5725TP
1282	182534	374815	6	6	0.5	4	15878	15878	Asten	Veluwsedijk	8	5725TP
1283	182086	374476	6	6	0.5	4	712	712	Asten	Bosdijk	5	5725TR
1284	181922	372438	6	6	0.5	4	10373	10373	Asten	Ospelerweg	10	5725TS
1285	181346	373494	6	6	0.5	4	0	0	Asten	Ospelerweg	2	5725TS
1286	181882	372996	6	6	0.5	4	15931	15931	Asten	Ospelerweg	3	5725TS
1287	181649	373373	6	6	0.5	4	0	0	Asten	Ospelerweg	4	5725TS
1288	181980	372687	6	6	0.5	4	0	0	Asten	Ospelerweg	5	5725TS
1289	181742	373013	6	6	0.5	4	0	0	Asten	Ospelerweg	6	5725TS
1290	181701	373522	6	6	0.5	4	41806	41806	Asten	Kruisbaan	1	5725TT
1291	182700	374157	6	6	0.5	4	0	0	Asten	Kruisbaan	10	5725TT
1292	181902	373456	6	6	0.5	4	16201	16201	Asten	Kruisbaan	2	5725TT
1293	182083	373632	6	6	0.5	4	72538	72538	Asten	Kruisbaan	3	5725TT
1294	182226	373544	6	6	0.5	4	23820	23820	Asten	Kruisbaan	4	5725TT
1295	182554	373893	6	6	0.5	4	0	0	Asten	Kruisbaan	6	5725TT
1296	182640	374048	6	6	0.5	4	0	0	Asten	Kruisbaan	8	5725TT
1297	182522	373296	6	6	0.5	4	18122	18122	Asten	Vaalbaan	1	5725TV
1298	183309	373715	6	6	0.5	4	0	0	Asten	Kokmeeuwenweg	14	5725TW
1299	183233	374194	6	6	0.5	4	15117	15117	Asten	Kokmeeuwenweg	15	5725TW
1300	183404	373827	6	6	0.5	4	0	0	Asten	Kokmeeuwenweg	17	5725TW
1301	182782	375845	6	6	0.5	4	0	0	Asten	Kokmeeuwenweg	2	5725TW
1302	183185	373294	6	6	0.5	4	0	0	Asten	Kokmeeuwenweg	22	5725TW
1303	182972	373099	6	6	0.5	4	3220	3220	Asten	Kokmeeuwenweg	24	5725TW
1304	182160	372118	6	6	0.5	4	0	0	Asten	Kokmeeuwenweg	25	5725TW
1305	182683	372807	6	6	0.5	4	0	0	Asten	Kokmeeuwenweg	26	5725TW
1306	182572	372705	6	6	0.5	4	0	0	Asten	Kokmeeuwenweg	28	5725TW

1307	182866	375182	6	6	0.5	4	624	624	Asten	Kokmeeuwenweg	4	5725TW
1308	183055	374792	6	6	0.5	4	0	0	Asten	Kokmeeuwenweg	7	5725TW
1309	179094	377945	6	6	0.5	4	0	0	Someren	Broekstraat	9	5711CT
1310	178367	376630	6	6	0.5	4	0	0	Someren	Achterweg	1	5711GZ
1311	177754	379134	6	6	0.5	4	52917	52917	Someren	Varendonkweg	20	5711PA
1312	178006	378856	6	6	0.5	4	19513	19513	Someren	Varendonkweg	24	5711PA
1313	177225	379219	6	6	0.5	4	2990	2990	Someren	Heiveldsestraat	14	5711PB
1314	177238	379305	6	6	0.5	4	0	0	Someren	Heiveldsestraat	21	5711PB
1315	177374	378608	6	6	0.5	4	0	0	Someren	Kouterstraat	1	5711PD
1316	177122	378638	6	6	0.5	4	0	0	Someren	Kouterstraat	20	5711PD
1317	177681	378677	6	6	0.5	4	0	0	Someren	Akkerweg	1	5711PG
1318	177138	378234	6	6	0.5	4	0	0	Someren	Slievenstraat	23	5711PH
1319	177120	378393	6	6	0.5	4	0	0	Someren	Slievenstraat	27	5711PH
1320	176991	378606	6	6	0.5	4	0	0	Someren	Slievenstraat	33	5711PH
1321	176789	379292	6	6	0.5	4	0	0	Someren	Slievenstraat	65	5711PJ
1322	177294	377952	6	6	0.5	4	0	0	Someren	Slievenstraat	10	5711PK
1323	177266	378071	6	6	0.5	4	0	0	Someren	Slievenstraat	16	5711PK
1324	177138	378529	6	6	0.5	4	0	0	Someren	Slievenstraat	36	5711PK
1325	176826	379450	6	6	0.5	4	0	0	Someren	Slievenstraat	64	5711PL
1326	176560	379868	6	6	0.5	4	0	0	Someren	Slievenstraat	74	5711PL
1327	176498	378379	6	6	0.5	4	0	0	Someren	Houtbroekdijk	29	5711PM
1328	176447	378397	6	6	0.5	4	0	0	Someren	Houtbroekdijk	30	5711PM
1329	176390	378425	6	6	0.5	4	28253	28253	Someren	Houtbroekdijk	32	5711PM
1330	176713	377778	6	6	0.5	4	0	0	Someren	Lieropsedijk	23	5711PN
1331	176774	377874	6	6	0.5	4	0	0	Someren	Lieropsedijk	24	5711PR
1332	176211	378728	6	6	0.5	4	0	0	Someren	Lieropsedijk	60	5711PS
1333	176179	378856	6	6	0.5	4	21255	21255	Someren	Lieropsedijk	64	5711PS
1334	175949	379221	6	6	0.5	4	0	0	Someren	Lieropsedijk	72	5711PS
1335	176050	378498	6	6	0.5	4	25200	25200	Someren	Houtbroekstraat	4	5711PT
1336	175786	378352	6	6	0.5	4	36248	36248	Someren	Houtbroekstraat	6	5711PT
1337	175768	378365	6	6	0.5	4	38740	38740	Someren	Houtbroekstraat	8	5711PT
1338	175814	378287	6	6	0.5	4	35760	35760	Someren	Houtbroekstraat	9	5711PT
1339	175238	378265	6	6	0.5	4	0	0	Someren	Hoijserstraat	12	5711PV
1340	175112	378133	6	6	0.5	4	46825	46825	Someren	Hoijserstraat	13	5711PV
1341	175034	378227	6	6	0.5	4	0	0	Someren	Hoijserstraat	15	5711PV
1342	175059	378491	6	6	0.5	4	0	0	Someren	Hoijserstraat	19	5711PV
1343	175575	378230	6	6	0.5	4	0	0	Someren	Hoijserstraat	3	5711PV
1344	175385	378280	6	6	0.5	4	0	0	Someren	Hoijserstraat	8	5711PV
1345	175428	378861	6	6	0.5	4	0	0	Someren	Heesterdijk	16	5711PW
1346	175876	379003	6	6	0.5	4	0	0	Someren	Heesterdijk	2	5711PW
1347	174205	377385	6	6	0.5	4	244	244	Someren	Provincialeweg	17	5711RA
1348	174056	377337	6	6	0.5	4	0	0	Someren	Provincialeweg	25	5711RA
1349	174679	377477	6	6	0.5	4	0	0	Someren	Provincialeweg	9	5711RA
1350	175051	377500	6	6	0.5	4	0	0	Someren	Vaarselstraat	109	5711RD

1351	175774	377633	6	6	0.5	4	0	0	Someren	Vaarselstraat	83	5711RD
1352	177015	377789	6	6	0.5	4	0	0	Someren	Vaarselstraat	2	5711RE
1353	176443	377612	6	6	0.5	4	0	0	Someren	Vaarselstraat	54	5711RE
1354	176267	377667	6	6	0.5	4	0	0	Someren	Vaarselstraat	62	5711RE
1355	175624	377686	6	6	0.5	4	5	5	Someren	Vaarselstraat	90	5711RG
1356	178161	377068	6	6	0.5	4	0	0	Someren	Keizerstraat	71	5711TT
1357	178203	376795	6	6	0.5	4	0	0	Someren	Keizerstraat	107	5711TV
1358	178598	376151	6	6	0.5	4	0	0	Someren	Boerenkamplaan	55	5712AB
1359	178619	375985	6	6	0.5	4	16594	16594	Someren	Boerenkamplaan	59	5712AB
1360	178725	375444	6	6	0.5	4	0	0	Someren	Boerenkamplaan	83	5712AB
1361	178794	375359	6	6	0.5	4	0	0	Someren	Boerenkamplaan	89	5712AC
1362	178402	376098	6	6	0.5	4	25110	25110	Someren	Boerenkamplaan	34	5712AE
1363	178599	375930	6	6	0.5	4	0	0	Someren	Boerenkamplaan	38A	5712AG
1364	178713	375233	6	6	0.5	4	0	0	Someren	Boerenkamplaan	70	5712AG
1365	178502	376277	6	6	0.5	4	1334	1334	Someren	Kievitstraat	29	5712AK
1366	178527	376373	6	6	0.5	4	16747	16747	Someren	Steegstraat	10	5712AL
1367	178733	376551	6	6	0.5	4	33810	33810	Someren	Steegstraat	19	5712AL
1368	178345	375898	6	6	0.5	4	34826	34826	Someren	Breestraat	12	5712AN
1369	178058	375141	6	6	0.5	4	0	0	Someren	Hoeksestraat	25	5712AP
1370	178430	375604	6	6	0.5	4	0	0	Someren	Heikomstraat	10	5712AS
1371	178379	375492	6	6	0.5	4	37401	37401	Someren	Heikomstraat	16	5712AS
1372	178492	375760	6	6	0.5	4	230	230	Someren	Heikomstraat	2	5712AS
1373	179347	375067	6	6	0.5	4	0	0	Someren	Brugstraat	15	5712AX
1374	179466	375067	6	6	0.5	4	0	0	Someren	Brugstraat	21	5712AX
1375	179166	375028	6	6	0.5	4	0	0	Someren	Brugstraat	12	5712AZ
1376	179318	374719	6	6	0.5	4	0	0	Someren	Vaartje	41	5712BA
1377	179342	374564	6	6	0.5	4	0	0	Someren	Lierweg	12	5712BC
1378	179481	374108	6	6	0.5	4	0	0	Someren	Sluisstraat	53	5712BE
1379	179686	373346	6	6	0.5	4	0	0	Someren	Kanaaldijk Zuid	40	5712BJ
1380	179053	373658	6	6	0.5	4	0	0	Someren	Bennenbroekstraat	48	5712BM
1381	178906	374046	6	6	0.5	4	0	0	Someren	Kampstraat	56	5712CN
1382	178744	374799	6	6	0.5	4	0	0	Someren	Korteweg	24	5712EC
1383	178434	373273	6	6	0.5	4	0	0	Someren	Nieuwendijk	97	5712EK
1384	178339	373260	6	6	0.5	4	0	0	Someren	Nieuwendijk	99	5712EK
1385	178215	373092	6	6	0.5	4	13873	13873	Someren	Nieuwendijk	107	5712EL
1386	177917	372954	6	6	0.5	4	0	0	Someren	Nieuwendijk	115	5712EL
1387	177342	372633	6	6	0.5	4	2136	2136	Someren	Nieuwendijk	133	5712EL
1388	177117	372506	6	6	0.5	4	0	0	Someren	Nieuwendijk	139	5712EL
1389	176993	372438	6	6	0.5	4	1330	1330	Someren	Nieuwendijk	143	5712EL
1390	176807	372242	6	6	0.5	4	40584	40584	Someren	Nieuwendijk	149	5712EL
1391	178285	373349	6	6	0.5	4	44322	44322	Someren	Nieuwendijk	100EN 97	5712EN
1392	178063	373167	6	6	0.5	4	0	0	Someren	Nieuwendijk	108	5712EP
1393	177891	373069	6	6	0.5	4	8328	8328	Someren	Nieuwendijk	114	5712EP
1394	177659	372922	6	6	0.5	4	0	0	Someren	Nieuwendijk	120	5712EP

1395	177459	372807	6	6	0.5	4	0	0	Someren	Nieuwendijk	130	5712EP
1396	177083	372591	6	6	0.5	4	1068	1068	Someren	Nieuwendijk	138	5712EP
1397	176897	372495	6	6	0.5	4	0	0	Someren	Nieuwendijk	150	5712EP
1398	176594	372337	6	6	0.5	4	0	0	Someren	Nieuwendijk	156	5712EP
1399	178900	373259	6	6	0.5	4	89700	89700	Someren	Vaardijk	21	5712ER
1400	178751	373328	6	6	0.5	4	0	0	Someren	Vaardijk	28	5712ER
1401	178860	373759	6	6	0.5	4	3600	3600	Someren	Vaardijk	5	5712ER
1402	176506	372965	6	6	0.5	4	0	0	Someren	Kerkendijk	123	5712ET
1403	176610	373991	6	6	0.5	4	0	0	Someren	Kerkendijk	61	5712ET
1404	176603	373867	6	6	0.5	4	0	0	Someren	Kerkendijk	63	5712ET
1405	176596	373709	6	6	0.5	4	0	0	Someren	Kerkendijk	73	5712ET
1406	176557	373590	6	6	0.5	4	0	0	Someren	Kerkendijk	77	5712ET
1407	177206	376341	6	6	0.5	4	0	0	Someren	Kerkendijk	36	5712EV
1408	177100	376330	6	6	0.5	4	465	465	Someren	Kerkendijk	38	5712EV
1409	176898	375896	6	6	0.5	4	0	0	Someren	Kerkendijk	54	5712EV
1410	176636	375217	6	6	0.5	4	0	0	Someren	Kerkendijk	66	5712EW
1411	176500	374273	6	6	0.5	4	819	819	Someren	Kerkendijk	80	5712EW
1412	176523	374122	6	6	0.5	4	0	0	Someren	Kerkendijk	84	5712EW
1413	176444	373105	6	6	0.5	4	0	0	Someren	Kerkendijk	138	5712EX
1414	176408	372662	6	6	0.5	4	1602	1602	Someren	Kerkendijk	152	5712EZ
1415	176342	372300	6	6	0.5	4	0	0	Someren	Kerkendijk	158	5712EZ
1416	176466	374060	6	6	0.5	4	0	0	Someren	Michelslaan	1	5712GK
1417	176188	374106	6	6	0.5	4	49535	49535	Someren	Michelslaan	3	5712GK
1418	176394	374478	6	6	0.5	4	55421	55421	Someren	Kuilerstraat	3	5712GM
1419	175450	374256	6	6	0.5	4	32744	32744	Someren	Heikantstraat	11	5712GR
1420	175575	376552	6	6	0.5	4	0	0	Someren	Heikantstraat	19	5712GR
1421	176027	376396	6	6	0.5	4	0	0	Someren	Heikantstraat	25	5712GR
1422	175271	377183	6	6	0.5	4	0	0	Someren	Heikantstraat	3	5712GR
1423	175442	376577	6	6	0.5	4	0	0	Someren	Heikantstraat	16	5712GS
1424	175642	376378	6	6	0.5	4	89150	89150	Someren	Heikantstraat	20	5712GS
1425	176584	376458	6	6	0.5	4	46500	46500	Someren	Dellerweg	17	5712GT
1426	176494	376249	6	6	0.5	4	0	0	Someren	Dellerweg	19	5712GT
1427	175958	376114	6	6	0.5	4	28290	28290	Someren	Parallelweg	14	5712GV
1428	175702	375848	6	6	0.5	4	0	0	Someren	Parallelweg	16	5712GV
1429	175463	376898	6	6	0.5	4	0	0	Someren	Kuilvenweg	6	5712GX
1430	176461	377206	6	6	0.5	4	0	0	Someren	Hollestraat	21	5712HB
1431	176645	376853	6	6	0.5	4	0	0	Someren	Hollestraat	28	5712HB
1432	178495	374262	6	6	0.5	4	0	0	Someren	Brimweg	13	5712JW
1433	176648	370696	6	6	0.5	4	0	0	Someren	Nederweertseweg	15	5712JX
1434	176609	370498	6	6	0.5	4	21358	21358	Someren	Nederweertseweg	18	5712JX
1435	176799	370329	6	6	0.5	4	0	0	Someren	Nederweertseweg	23	5712JX
1436	176864	370237	6	6	0.5	4	0	0	Someren	Nederweertseweg	30	5712JX
1437	176362	376938	6	6	0.5	4	0	0	Someren	De Hoof	10	5712LM
1438	176108	376821	6	6	0.5	4	0	0	Someren	De Hoof	24	5712LM

1439	175848	376603	6	6	0.5	4	80290	80290	Someren	De Hoof	26	5712LM
1440	175786	376557	6	6	0.5	4	0	0	Someren	De Hoof	28	5712LM
1441	175816	376414	6	6	0.5	4	0	0	Someren	De Hoof	32	5712LM
1442	176445	377000	6	6	0.5	4	14175	14175	Someren	De Hoof	7	5712LN
1443	175782	375184	6	6	0.5	4	0	0	Someren	Kuilerstraat	12(EN13)	5712PA
1444	175680	375327	6	6	0.5	4	0	0	Someren	Kuilerstraat	16	5712PA
1445	175568	375279	6	6	0.5	4	0	0	Someren	Kuilerstraat	17	5712PA
1446	174857	376229	6	6	0.5	4	0	0	Someren	Kuilerstraat	25	5712PA
1447	175970	374884	6	6	0.5	4	105199	105199	Someren	Kuilerstraat	7	5712PA
1448	174494	376132	6	6	0.5	4	0	0	Someren	Maarheezerdijk	10	5712PC
1449	175256	376699	6	6	0.5	4	15113	15113	Someren	Kuilvenweg	10	5712PD
1450	175091	376648	6	6	0.5	4	12276	12276	Someren	Kuilvenweg	12	5712PD
1451	174822	376476	6	6	0.5	4	0	0	Someren	Kuilvenweg	15A	5712PD
1452	175153	376458	6	6	0.5	4	13314	13314	Someren	Sneppenweg	3	5712PE
1453	174777	375161	6	6	0.5	4	10	10	Someren	Peelrijtweg	7	5712PG
1454	174595	375501	6	6	0.5	4	0	0	Someren	Stalmansweg	17	5712PJ
1455	175151	374987	6	6	0.5	4	0	0	Someren	Stalmansweg	9	5712PJ
1456	175981	374340	6	6	0.5	4	7498	7498	Someren	Ripsvelderweg	7	5712PK
1457	175638	374322	6	6	0.5	4	0	0	Someren	Michelslaan	10(EN8)	5712PL
1458	175494	374177	6	6	0.5	4	0	0	Someren	Michelslaan	11	5712PL
1459	175477	374175	6	6	0.5	4	64989	64989	Someren	Michelslaan	11A	5712PL
1460	175163	374326	6	6	0.5	4	44640	44640	Someren	Michelslaan	17	5712PL
1461	175416	374457	6	6	0.5	4	88	88	Someren	Michelslaan	18	5712PL
1462	175063	374436	6	6	0.5	4	20624	20624	Someren	Michelslaan	21A	5712PL
1463	174884	374521	6	6	0.5	4	605	605	Someren	Michelslaan	25	5712PL
1464	174951	374585	6	6	0.5	4	142	142	Someren	Michelslaan	26	5712PL
1465	174545	374636	6	6	0.5	4	1673	1673	Someren	Michelslaan	33	5712PL
1466	174721	374709	6	6	0.5	4	0	0	Someren	Michelslaan	34	5712PL
1467	174630	374751	6	6	0.5	4	0	0	Someren	Michelslaan	36	5712PL
1468	174251	374930	6	6	0.5	4	375	375	Someren	Michelslaan	38	5712PL
1469	175947	374117	6	6	0.5	4	0	0	Someren	Michelslaan	7	5712PL
1470	174460	373626	6	6	0.5	4	0	0	Someren	Limburglaan	12	5712PM
1471	174435	373479	6	6	0.5	4	0	0	Someren	Limburglaan	16	5712PM
1472	174425	373298	6	6	0.5	4	0	0	Someren	Limburglaan	20	5712PM
1473	174501	373261	6	6	0.5	4	0	0	Someren	Limburglaan	21	5712PM
1474	174513	373046	6	6	0.5	4	0	0	Someren	Limburglaan	25	5712PM
1475	174412	373128	6	6	0.5	4	0	0	Someren	Limburglaan	26	5712PM
1476	174377	372991	6	6	0.5	4	0	0	Someren	Limburglaan	28	5712PM
1477	174648	374425	6	6	0.5	4	0	0	Someren	Limburglaan	3	5712PM
1478	174357	372844	6	6	0.5	4	0	0	Someren	Limburglaan	32	5712PM
1479	174549	374384	6	6	0.5	4	0	0	Someren	Limburglaan	4	5712PM
1480	174499	374124	6	6	0.5	4	1246	1246	Someren	Limburglaan	6	5712PM
1481	174636	374188	6	6	0.5	4	40263	40263	Someren	Limburglaan	7	5712PM
1482	175818	373656	6	6	0.5	4	712	712	Someren	Smulderslaan	28	5712PN

1483	175545	373725	6	6	0.5	4	139229	139229	Someren	Smulderslaan	30- 40	5712PN
1484	175471	373610	6	6	0.5	4	0	0	Someren	Smulderslaan	33	5712PN
1485	175310	373796	6	6	0.5	4	0	0	Someren	Smulderslaan	40	5712PN
1486	175211	373672	6	6	0.5	4	0	0	Someren	Smulderslaan	41	5712PN
1487	175133	373835	6	6	0.5	4	50274	50274	Someren	Smulderslaan	44	5712PN
1488	175076	373840	6	6	0.5	4	0	0	Someren	Smulderslaan	44A	5712PN
1489	175113	373720	6	6	0.5	4	9350	9350	Someren	Smulderslaan	45	5712PN
1490	174929	373902	6	6	0.5	4	137478	137478	Someren	Smulderslaan	46	5712PN
1491	174759	373904	6	6	0.5	4	285	285	Someren	Smulderslaan	50	5712PN
1492	174697	373814	6	6	0.5	4	68682	68682	Someren	Smulderslaan	51	5712PN
1493	175070	373211	6	6	0.5	4	0	0	Someren	Gelderselaan	12	5712PP
1494	175032	372757	6	6	0.5	4	56575	56575	Someren	Gelderselaan	16	5712PP
1495	175113	372672	6	6	0.5	4	0	0	Someren	Gelderselaan	17	5712PP
1496	175079	373369	6	6	0.5	4	0	0	Someren	Gelderselaan	8	5712PP
1497	175777	373544	6	6	0.5	4	4680	4680	Someren	Brabantlaan	6	5712PR
1498	175821	373053	6	6	0.5	4	0	0	Someren	Kraaiendijk	12	5712PS
1499	175525	373085	6	6	0.5	4	0	0	Someren	Kraaiendijk	16	5712PS
1500	174953	373055	6	6	0.5	4	0	0	Someren	Kraaiendijk	23	5712PS
1501	174735	373098	6	6	0.5	4	1780	1780	Someren	Kraaiendijk	27	5712PS
1502	175860	372860	6	6	0.5	4	0	0	Someren	Kraaiendijk	9	5712PS
1503	175899	372676	6	6	0.5	4	59718	59718	Someren	Brandvenstraat	4	5712PT
1504	176149	372162	6	6	0.5	4	0	0	Someren		0	5712PV
1505	175596	372176	6	6	0.5	4	0	0	Someren	Reigerstraat	10	5712PV
1506	175793	372249	6	6	0.5	4	0	0	Someren	Reigerstraat	6	5712PV
1507	176213	371848	6	6	0.5	4	0	0	Someren	Bergdijk	8	5712PW
1508	175778	370909	6	6	0.5	4	0	0	Someren	Hugterweg	5A	5712RB
1509	175730	371008	6	6	0.5	4	0	0	Someren	Hugterweg	6	5712RB
1510	175663	370884	6	6	0.5	4	0	0	Someren	Hugterweg	7	5712RB
1511	175317	370833	6	6	0.5	4	0	0	Someren	Hugterweg	9	5712RB
1512	175318	370129	6	6	0.5	4	36096	36096	Someren	Molenbrugweg	15A	5712RC
1513	175128	370042	6	6	0.5	4	0	0	Someren	Molenbrugweg	19A	5712RC
1514	176382	370833	6	6	0.5	4	4080	4080	Someren	Molenbrugweg	2	5712RC
1515	174956	370044	6	6	0.5	4	47	47	Someren	Molenbrugweg	21	5712RC
1516	174901	370038	6	6	0.5	4	0	0	Someren	Molenbrugweg	23	5712RC
1517	176427	372036	6	6	0.5	4	0	0	Someren	Kerkendijk	137	5712RE
1518	176444	371338	6	6	0.5	4	52531	52531	Someren	Kerkendijk	143	5712RE
1519	176396	371191	6	6	0.5	4	641	641	Someren	Kerkendijk	147	5712RE
1520	176304	371244	6	6	0.5	4	1068	1068	Someren	Kerkendijk	168	5712RE
1521	176873	371010	6	6	0.5	4	69630	69630	Someren	Dooleggersbaan	12	5712RG
1522	177192	370565	6	6	0.5	4	1643	1643	Someren	Dooleggersbaan	20	5712RG
1523	177245	370457	6	6	0.5	4	890	890	Someren	Dooleggersbaan	21	5712RG
1524	176972	371070	6	6	0.5	4	0	0	Someren	Dooleggersbaan	9	5712RG
1525	177186	371432	6	6	0.5	4	50303	50303	Someren	Kruisbaan	4	5712RH
1526	176755	371841	6	6	0.5	4	0	0	Someren	Vissersweg	6	5712RJ

1527	177412	373047	6	6	0.5	4	20647	20647	Someren	Groeneweg	23	5712RK
1528	177420	374193	6	6	0.5	4	0	0	Someren	Ploegstraat	52	5712RL
1529	177315	374356	6	6	0.5	4	0	0	Someren	Ploegstraat	53	5712RL
1530	177301	373762	6	6	0.5	4	0	0	Someren	Hollandseweg	11	5712RM
1531	177347	373626	6	6	0.5	4	0	0	Someren	Hollandseweg	14	5712RM
1532	177457	373649	6	6	0.5	4	26730	26730	Someren	Hollandseweg	15	5712RM
1533	177500	373452	6	6	0.5	4	25536	25536	Someren	Hollandseweg	16	5712RM
1534	177872	373259	6	6	0.5	4	0	0	Someren	Hollandseweg	21	5712RM
1535	176957	375687	6	6	0.5	4	0	0	Someren	Driehoekstraat	8	5712RN
1536	178285	374966	6	6	0.5	4	28599	28599	Someren	Vlasstraat	13	5712RP
1537	177920	375563	6	6	0.5	4	0	0	Someren	Vlasstraat	3	5712RP
1538	177930	375345	6	6	0.5	4	47976	47976	Someren	Vlasstraat	5	5712RP
1539	178044	375102	6	6	0.5	4	0	0	Someren	Vlasstraat	9	5712RP
1540	178481	374051	6	6	0.5	4	45153	45153	Someren	Laarstraat	13	5712RT
1541	178378	374143	6	6	0.5	4	0	0	Someren	Laarstraat	17	5712RT
1542	177924	374426	6	6	0.5	4	10160	10160	Someren	Laarstraat	29	5712RT
1543	177930	374574	6	6	0.5	4	0	0	Someren	Laarstraat	32	5712RT
1544	178603	373952	6	6	0.5	4	0	0	Someren	Laarstraat	5	5712RT
1545	178071	374159	6	6	0.5	4	0	0	Someren	Heistraat	20	5712RV
1546	178027	374122	6	6	0.5	4	0	0	Someren	Heistraat	22	5712RV
1547	177953	374023	6	6	0.5	4	51508	51508	Someren	Heistraat	23	5712RV
1548	177953	374023	6	6	0.5	4	35880	35880	Someren	Heistraat	26	5712RV
1549	177752	373817	6	6	0.5	4	13844	13844	Someren	Heistraat	32	5712RV
1550	178205	373452	6	6	0.5	4	6732	6732	Someren	Ravelweg	4	5712RW
1551	178081	373651	6	6	0.5	4	38652	38652	Someren	Ravelweg	6	5712RW
1552	178015	373493	6	6	0.5	4	46127	46127	Someren	Ravelweg	7	5712RW
1553	179024	372323	6	6	0.5	4	7221	7221	Someren	Vaardijk	3435	5712SB
1554	179139	372339	6	6	0.5	4	0	0	Someren	Vaardijk	35	5712SB
1555	178830	372665	6	6	0.5	4	0	0	Someren	Antoniusweg	21	5712SC
1556	178438	372958	6	6	0.5	4	0	0	Someren	Belienberkdijk	10	5712SE
1557	178553	372763	6	6	0.5	4	0	0	Someren	Belienberkdijk	12	5712SE
1558	178674	372311	6	6	0.5	4	0	0	Someren	Belienberkdijk	17	5712SE
1559	178413	372263	6	6	0.5	4	0	0	Someren	Belienberkdijk	20	5712SE
1560	178566	371942	6	6	0.5	4	36906	36906	Someren	Belienberkdijk	21	5712SE
1561	178580	371862	6	6	0.5	4	30571	30571	Someren	Belienberkdijk	23	5712SE
1562	178504	371701	6	6	0.5	4	80201	80201	Someren	Belienberkdijk	24	5712SE
1563	178479	371529	6	6	0.5	4	10257	10257	Someren	Belienberkdijk	26	5712SE
1564	178615	371428	6	6	0.5	4	85226	85226	Someren	Belienberkdijk	27A	5712SE
1565	178516	371426	6	6	0.5	4	0	0	Someren	Belienberkdijk	30	5712SE
1566	178638	371272	6	6	0.5	4	3634	3634	Someren	Belienberkdijk	31	5712SE
1567	178510	371226	6	6	0.5	4	5760	5760	Someren	Belienberkdijk	32	5712SE
1568	178669	370895	6	6	0.5	4	0	0	Someren	Belienberkdijk	35	5712SE
1569	178687	370833	6	6	0.5	4	0	0	Someren	Belienberkdijk	37	5712SE
1570	178563	371056	6	6	0.5	4	0	0	Someren	Belienberkdijk	38	5712SE

1571	178314	373144	6	6	0.5	4	0	0	Someren	Belienberkdijk	4	5712SE
1572	178570	370836	6	6	0.5	4	178	178	Someren	Belienberkdijk	42	5712SE
1573	178485	373188	6	6	0.5	4	0	0	Someren	Belienberkdijk	7	5712SE
1574	179328	373264	6	6	0.5	4	0	0	Someren	Venweg	2	5712SG
1575	177825	372213	6	6	0.5	4	0	0	Someren	Scheidingsweg	11	5712SJ
1576	177663	372203	6	6	0.5	4	0	0	Someren	Scheidingsweg	13	5712SJ
1577	178192	372277	6	6	0.5	4	0	0	Someren	Scheidingsweg	3	5712SJ
1578	178004	372231	6	6	0.5	4	18170	18170	Someren	Scheidingsweg	7	5712SJ
1579	177732	372162	6	6	0.5	4	14954	14954	Someren	Groesbaan	2	5712SK
1580	177792	371914	6	6	0.5	4	39801	39801	Someren	Groesbaan	6	5712SK
1581	179320	371015	6	6	0.5	4	28779	28779	Someren	Dertiensedijk	20	5712SL
1582	179730	371352	6	6	0.5	4	0	0	Someren	Landbouwstraat	20	5712SM
1583	179348	371125	6	6	0.5	4	28740	28740	Someren	Landbouwstraat	21	5712SM
1584	179098	371164	6	6	0.5	4	86856	86856	Someren	Landbouwstraat	25	5712SM
1585	179272	371714	6	6	0.5	4	31534	31534	Someren	Zaanstraat	13A	5712SN
1586	179762	371731	6	6	0.5	4	17136	17136	Someren	Zaanstraat	15	5712SN
1587	179744	372077	6	6	0.5	4	0	0	Someren	Zaanstraat	20	5712SN
1588	179570	372412	6	6	0.5	4	12911	12911	Someren	Goord Verbernedijk	41	5712SP
1589	179652	371722	6	6	0.5	4	0	0	Someren	Goord Verbernedijk	63	5712SP
1590	179544	371520	6	6	0.5	4	0	0	Someren	Goord Verbernedijk	66	5712SP
1591	179672	371396	6	6	0.5	4	0	0	Someren	Goord Verbernedijk	69	5712SP
1592	179807	372720	6	6	0.5	4	0	0	Someren	Kanaaldijk Zuid	46	5712SR
1593	180153	371258	6	6	0.5	4	0	0	Someren	Moostscheiding	5	5712ST
1594	180355	371315	6	6	0.5	4	0	0	Someren	Moostscheiding	9	5712ST
1595	180102	371561	6	6	0.5	4	23846	23846	Someren	Jan Smitslaan	1	5712SV
1596	181453	372006	6	6	0.5	4	0	0	Someren	Jan Smitslaan	10	5712SV
1597	180624	371611	6	6	0.5	4	68500	68500	Someren	Jan Smitslaan	4	5712SV
1598	180828	371724	6	6	0.5	4	82647	82647	Someren	Jan Smitslaan	6	5712SV
1599	181164	371754	6	6	0.5	4	6693	6693	Someren	Jan Smitslaan	8	5712SV
1600	180060	372894	6	6	0.5	4	0	0	Someren		0	5712SW
1601	180191	372429	6	6	0.5	4	30334	30334	Someren	Stevensvaartje	15	5712SW
1602	180037	373215	6	6	0.5	4	0	0	Someren	Stevensvaartje	3	5712SW
1603	180734	372678	6	6	0.5	4	33960	33960	Someren	Valenpeelsedijk	14	5712SX
1604	180041	372513	6	6	0.5	4	0	0	Someren	Valenpeelsedijk	2	5712SX
1605	180424	372594	6	6	0.5	4	1531	1531	Someren	Valenpeelsedijk	8	5712SX
1606	180473	373372	6	6	0.5	4	46998	46998	Someren	Peelweg	11	5712SZ
1607	180393	373147	6	6	0.5	4	17680	17680	Someren	Peelweg	18	5712SZ
1608	180602	373096	6	6	0.5	4	142	142	Someren	Peelweg	19	5712SZ
1609	180540	372786	6	6	0.5	4	1	1	Someren	Peelweg	24	5712SZ
1610	180033	373427	6	6	0.5	4	0	0	Someren	Peelweg	8	5712SZ
1611	180310	373307	6	6	0.5	4	23587	23587	Someren	Peelweg	9	5712SZ
1612	179852	375072	6	6	0.5	4	0	0	Someren	Kalkweg	5	5712TB
1613	179751	374787	6	6	0.5	4	0	0	Someren	Teunis Spekbaan	2	5712TC
1614	179893	374781	6	6	0.5	4	9683	9683	Someren	Teunis Spekbaan	5	5712TC

1615	180586	373596	6	6	0.5	4	0	0	Someren	Gezandebaan	14	5712TD
1616	179874	373560	6	6	0.5	4	3804	3804	Someren	Gezandebaan	2	5712TD
1617	180814	373710	6	6	0.5	4	0	0	Someren	Gezandebaan	21	5712TD
1618	180813	373651	6	6	0.5	4	1872	1872	Someren	Gezandebaan	22	5712TD
1619	180141	373601	6	6	0.5	4	14074	14074	Someren	Gezandebaan	5	5712TD
1620	177785	375586	6	6	0.5	4	40572	40572	Someren	Vlasstraat	4	5712XN
1621	177286	376242	6	6	0.5	4	0	0	Someren	Ruiter	1	5712XP
1622	177378	376121	6	6	0.5	4	1760	1760	Someren	Ruiter	10	5712XP
1623	177518	376160	6	6	0.5	4	0	0	Someren	Ruiter	15	5712XP
1624	177582	376155	6	6	0.5	4	0	0	Someren	Ruiter	19	5712XP
1625	177560	375960	6	6	0.5	4	0	0	Someren	Ruiter	28	5712XP
1626	177336	376208	6	6	0.5	4	6970	6970	Someren	Ruiter	5	5712XP
1627	177819	375726	6	6	0.5	4	0	0	Someren	Zandstraat	53	5712XX
1628	177640	375669	6	6	0.5	4	0	0	Someren	Zandstraat	61	5712XX
1629	177086	375228	6	6	0.5	4	0	0	Someren	Zandstraat	87	5712XX
1630	176956	375002	6	6	0.5	4	35244	35244	Someren	Zandstraat	91	5712XX
1631	176916	374989	6	6	0.5	4	0	0	Someren	Zandstraat	93	5712XX
1632	176934	374926	6	6	0.5	4	70938	70938	Someren	Zandstraat	95	5712XX
1633	176868	374935	6	6	0.5	4	28480	28480	Someren	Zandstraat	97	5712XX
1634	176829	374930	6	6	0.5	4	382	382	Someren	Zandstraat	97A	5712XX
1635	176807	374855	6	6	0.5	4	14760	14760	Someren	Zandstraat	99-101	5712XX
1636	177138	375404	6	6	0.5	4	0	0	Someren	Zandstraat	86	5712XZ
1637	176175	381240	6	6	0.5	4	0	0	Someren	Laan Ten Boomen	31	5715AA
1638	176557	381087	6	6	0.5	4	10173	10173	Someren	Laan Ten Boomen	49	5715AA
1639	176168	381146	6	6	0.5	4	0	0	Someren	Laan Ten Boomen	30	5715AB
1640	176436	380912	6	6	0.5	4	19530	19530	Someren	Laan Ten Boomen	42	5715AB
1641	176290	381199	6	6	0.5	4	0	0	Someren	Boomen	7	5715AC
1642	175928	381207	6	6	0.5	4	0	0	Someren	Heesvenstraat	21	5715AD
1643	175343	380453	6	6	0.5	4	0	0	Someren	Somerenseweg	40	5715AG
1644	175414	380065	6	6	0.5	4	32955	32955	Someren	Somerenseweg	44	5715AG
1645	174887	381286	6	6	0.5	4	0	0	Someren	Hoolstraat	6	5715BB
1646	175038	380954	6	6	0.5	4	117	117	Someren	Heieind	3	5715BC
1647	175137	380942	6	6	0.5	4	1317	1317	Someren	Groenstraat	17	5715BD
1648	175268	380880	6	6	0.5	4	0	0	Someren	Groenstraat	7	5715BD
1649	175628	382188	6	6	0.5	4	18530	18530	Someren	Steenertseweg	24	5715BK
1650	175917	382216	6	6	0.5	4	0	0	Someren	Verhagenstraat	13	5715BL
1651	175917	382376	6	6	0.5	4	0	0	Someren	Verhagenstraat	18	5715BL
1652	176094	381846	6	6	0.5	4	88920	88920	Someren	Verhagenstraat	2	5715BL
1653	176112	382064	6	6	0.5	4	0	0	Someren	Verhagenstraat	4	5715BL
1654	175791	382207	6	6	0.5	4	16958	16958	Someren	Achterbroek	7	5715BM
1655	175314	382053	6	6	0.5	4	0	0	Someren	Kerkenhuis	3	5715BP
1656	175185	381986	6	6	0.5	4	0	0	Someren	Kerkenhuis	5	5715BP
1657	174721	384186	6	6	0.5	4	120081	120081	Someren	Lungendonk	14	5715PA
1658	174367	384746	6	6	0.5	4	0	0	Someren	Lungendonk	17	5715PA

1659	174650	384504	6	6	0.5	4	132791	132791	Someren	Lungendonk	18	5715PA
1660	173985	385180	6	6	0.5	4	0	0	Someren	Varenschutseweg	21	5715PB
1661	175229	384735	6	6	0.5	4	13137	13137	Someren	Stipdonk	30	5715PD
1662	175736	383884	6	6	0.5	4	0	0	Someren	Oude Goorenweg	12	5715PH
1663	176190	382893	6	6	0.5	4	80179	80179	Someren	Oude Goorenweg	4	5715PH
1664	174738	383237	6	6	0.5	4	0	0	Someren	Herselseweg	17	5715PJ
1665	174751	383297	6	6	0.5	4	0	0	Someren	Herselseweg	19	5715PJ
1666	175038	383684	6	6	0.5	4	0	0	Someren	Herselseweg	34	5715PJ
1667	174820	382865	6	6	0.5	4	0	0	Someren	Herselseweg	4	5715PJ
1668	175456	384270	6	6	0.5	4	0	0	Someren	Herselseweg	40	5715PJ
1669	175380	384368	6	6	0.5	4	54384	54384	Someren	Herselseweg	43	5715PJ
1670	174733	383537	6	6	0.5	4	0	0	Someren	Eindje	11	5715PK
1671	174694	382982	6	6	0.5	4	0	0	Someren	Hersel	1	5715PL
1672	174554	383072	6	6	0.5	4	0	0	Someren	Hersel	6	5715PL
1673	174318	382620	6	6	0.5	4	17265	17265	Someren	Gebergte	9	5715PM
1674	173505	383081	6	6	0.5	4	0	0	Someren	Winkelstraat	15	5715PN
1675	173347	383244	6	6	0.5	4	0	0	Someren	Winkelstraat	21	5715PN
1676	173845	384127	6	6	0.5	4	0	0	Someren	Veldweg	20	5715PP
1677	173333	382259	6	6	0.5	4	351	351	Someren	Broekkant	12	5715PR
1678	173244	382581	6	6	0.5	4	0	0	Someren	Broekkant	17	5715PR
1679	173436	381906	6	6	0.5	4	0	0	Someren	Broekkant	4	5715PR
1680	173561	380641	6	6	0.5	4	0	0	Someren	Moorsel	1	5715PX
1681	173509	380694	6	6	0.5	4	0	0	Someren	Moorsel	5	5715PX
1682	173465	380834	6	6	0.5	4	0	0	Someren	Moorsel	7	5715PX
1683	173364	380703	6	6	0.5	4	26554	26554	Someren	Moorsel	9-nov	5715PX
1684	174409	380396	6	6	0.5	4	1037	1037	Someren	Meervensedijk	15	5715PZ
1685	174985	380520	6	6	0.5	4	0	0	Someren	Vaarsehoefweg	22	5715RB
1686	175105	380378	6	6	0.5	4	0	0	Someren	Vaarsehoefweg	31A	5715RB
1687	175024	380201	6	6	0.5	4	0	0	Someren	Vaarsehoefweg	34	5715RB
1688	175137	379942	6	6	0.5	4	5513	5513	Someren	Vaarsehoefweg	37	5715RB
1689	175031	379815	6	6	0.5	4	0	0	Someren	Vaarsehoefweg	40	5715RB
1690	175272	379730	6	6	0.5	4	0	0	Someren	Vaarsehoef	6	5715RC
1691	175132	380508	6	6	0.5	4	356	356	Someren	Berkeindje	11	5715RD
1692	175304	380625	6	6	0.5	4	772	772	Someren	Berkeindje	3	5715RD
1693	174913	378971	6	6	0.5	4	0	0	Someren	Philipsbosweg	7	5715RE
1694	175990	380015	6	6	0.5	4	0	0	Someren	Kromvenweg	18	5715RG
1695	176119	380492	6	6	0.5	4	24912	24912	Someren	Otterdijk	1	5715RH
1696	176238	380380	6	6	0.5	4	0	0	Someren	Otterdijk	3	5715RH
1697	176259	380231	6	6	0.5	4	10640	10640	Someren	Otterdijk	7	5715RH
1698	173395	383393	6	6	0.5	4	0	0	Someren	Mierloseweg	20	5715RZ

BIJLAGE 3:

BEREKENINGEN VOORGRONDBELASTING

Berekende ruwheid: 0,44 m

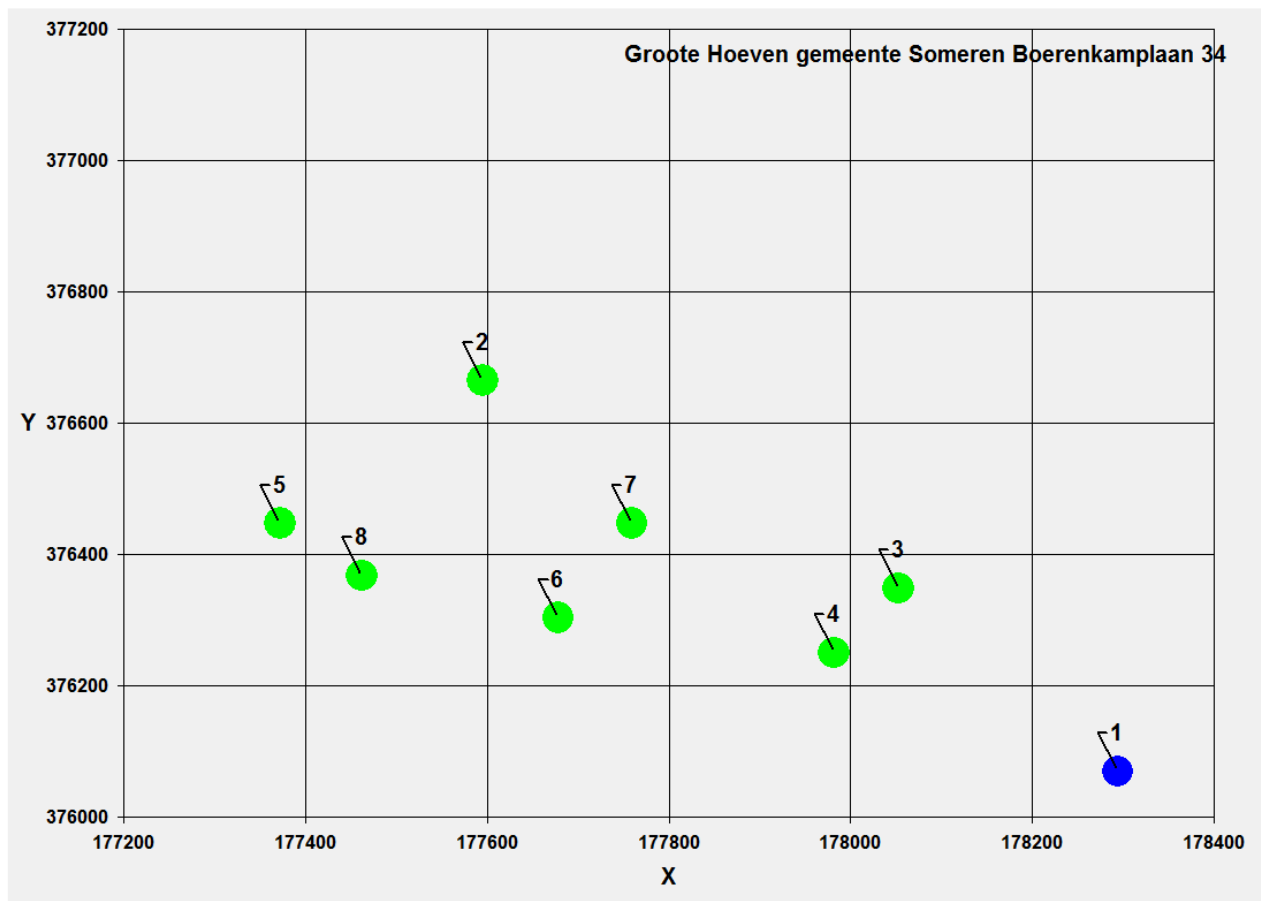
Meteo station: Eindhoven

Brongegevens:

Volgnr.	BronID	X-coord.	Y-coord.	EP Hoogte	Gem.geb. hoogte	EP Diam.	EP Uittr. snelh.	E-Aanvraag
1	Boerenkamplaan 34	178 294	376 069	6,0	6,0	0,50	4,00	25 110

Geur gevoelige locaties:

Volgnummer	GGLID	Xcoördinaat	Ycoördinaat	Geurnorm	Geurbelasting
2	NW	177 595	376 665	6,0	0,5
3	NO	178 053	376 348	6,0	2,3
4	ZO	177 982	376 250	6,0	2,0
5	ZW	177 372	376 447	6,0	0,4
6	Z	177 678	376 303	6,0	0,7
7	N	177 759	376 447	6,0	0,9
8	ZZW	177 462	376 367	6,0	0,4



Berekende ruwheid: 0,39 m

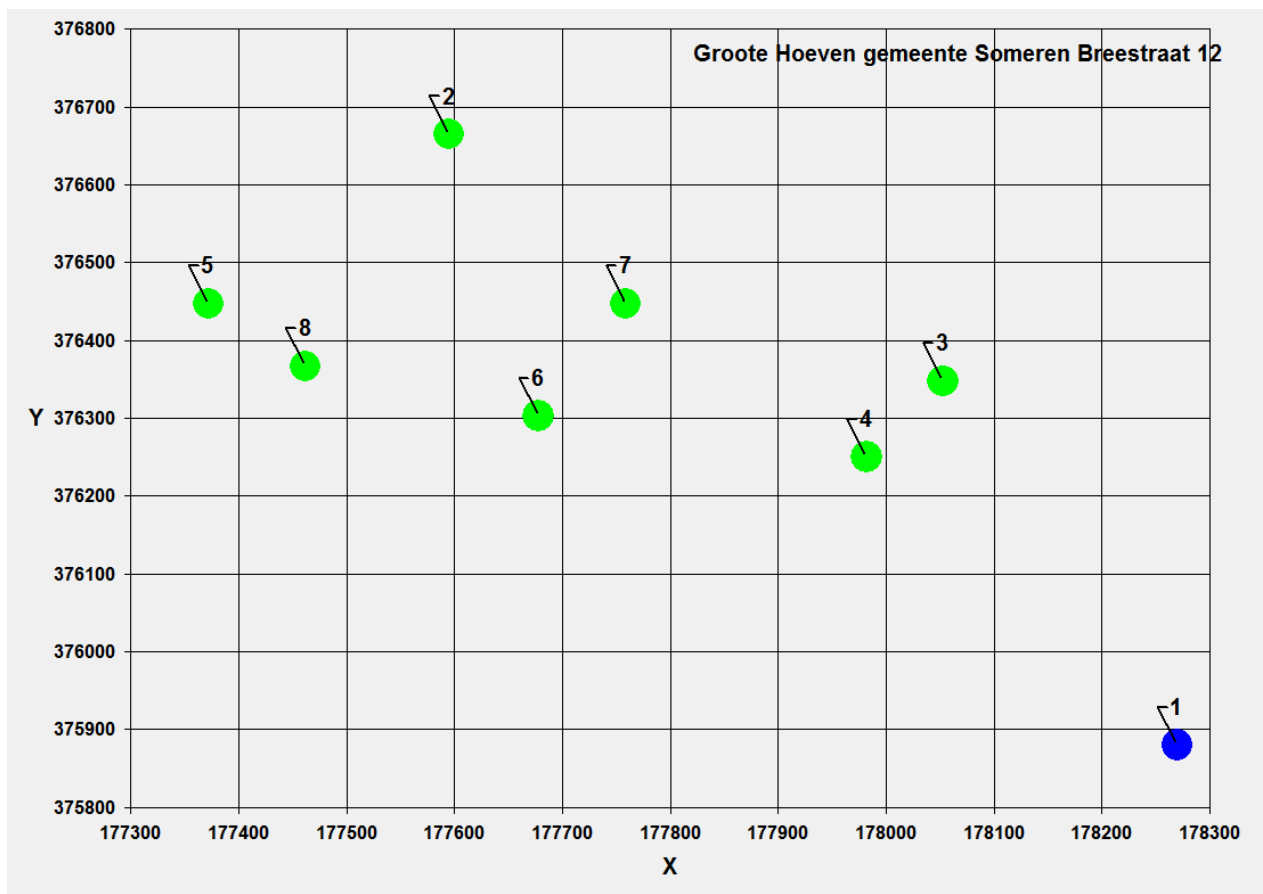
Meteo station: Eindhoven

Brongegevens:

Volgnr.	BronID	X-coord.	Y-coord.	EP Hoogte	Gem.geb. hoogte	EP Diam.	EP Uittr. snelh.	E-Aanvraag
1	Breestraat 12	178 270	375 880	6,0	6,0	0,50	4,00	34 826

Geur gevoelige locaties:

Volgnummer	GGLID	Xcoördinaat	Ycoördinaat	Geurnorm	Geurbelasting
2	NW	177 595	376 665	6,0	0,7
3	NO	178 053	376 348	6,0	1,7
4	ZO	177 982	376 250	6,0	2,3
5	ZW	177 372	376 447	6,0	0,6
6	Z	177 678	376 303	6,0	1,1
7	N	177 759	376 447	6,0	1,1
8	ZZW	177 462	376 367	6,0	0,7



Berekende ruwheid: 0,44 m

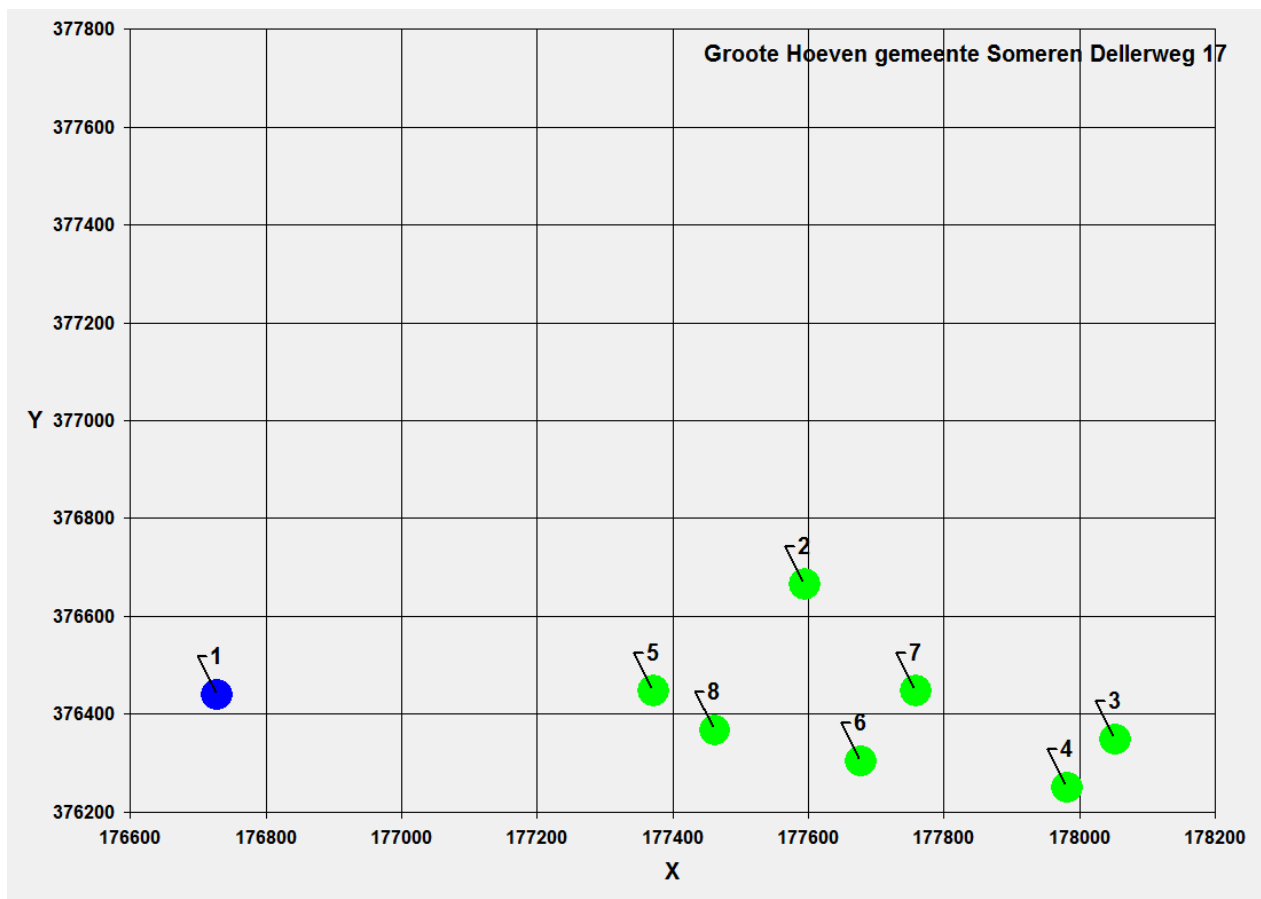
Meteo station: Eindhoven

Brongegevens:

Volgnr.	BronID	X-coord.	Y-coord.	EP Hoogte	Gem.geb. hoogte	EP Diam.	EP Uitr. snelh.	E-Aanvraag
1	Dellerweg 17	176 728	376 439	6,0	6,0	0,50	4,00	46 500

Geur gevoelige locaties:

Volgnummer	GGLID	Xcoördinaat	Ycoördinaat	Geurnorm	Geurbelasting
2	NW	177 595	376 665	6,0	1,0
3	NO	178 053	376 348	6,0	0,5
4	ZO	177 982	376 250	6,0	0,5
5	ZW	177 372	376 447	6,0	1,5
6	Z	177 678	376 303	6,0	0,8
7	N	177 759	376 447	6,0	0,7
8	ZZW	177 462	376 367	6,0	1,2



Berekende ruwheid: 0,57 m

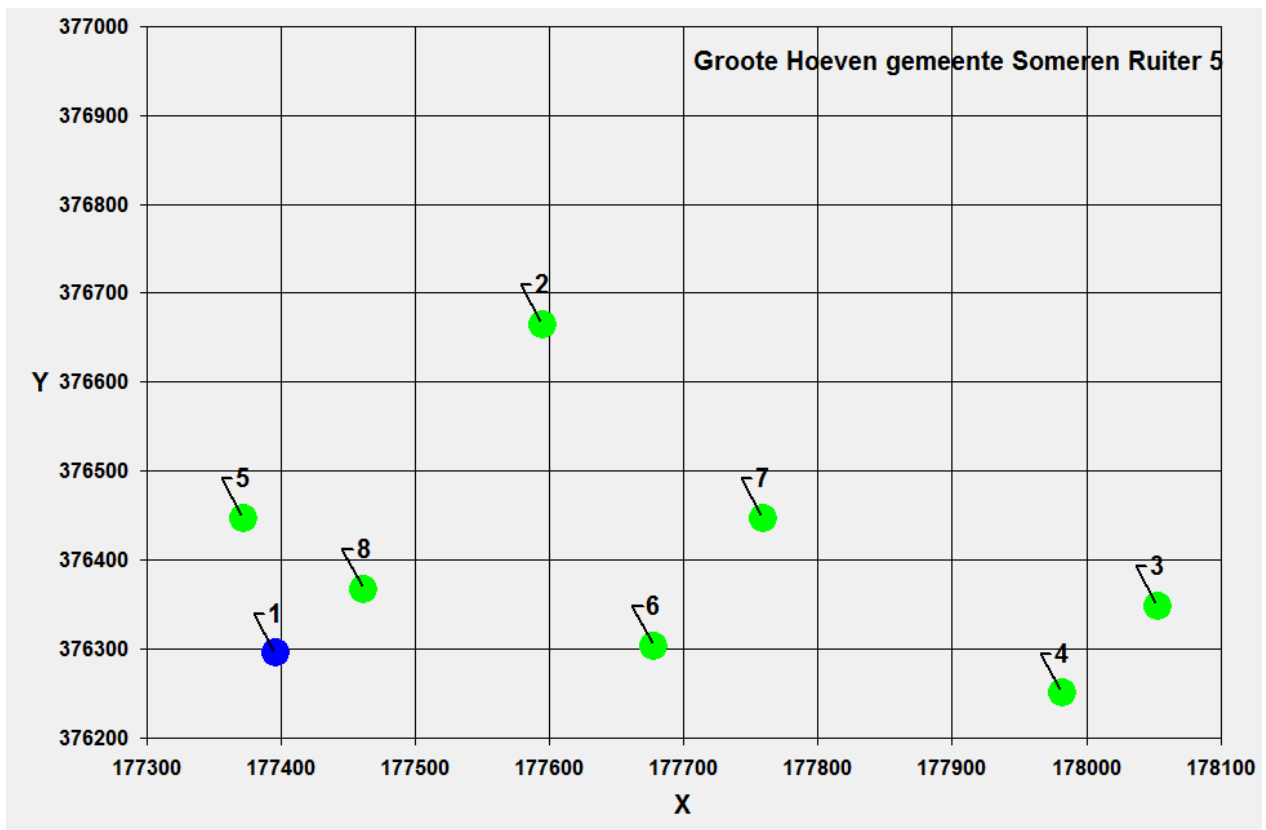
Meteo station: Eindhoven

Brongegevens:

Volgnr.	BronID	X-coord.	Y-coord.	EP Hoogte	Gem.geb. hoogte	EP Diam.	EP Uittr. snelh.	E-Aanvraag
1	Ruiter 5	177 396	376 295	6,0	6,0	0,50	4,00	6 970

Geur gevoelige locaties:

Volgnummer	GGLID	Xcoördinaat	Ycoördinaat	Geurnorm	Geurbelasting
2	NW	177 595	376 665	6,0	0,4
3	NO	178 053	376 348	6,0	0,2
4	ZO	177 982	376 250	6,0	0,2
5	ZW	177 372	376 447	6,0	1,9
6	Z	177 678	376 303	6,0	0,7
7	N	177 759	376 447	6,0	0,4
8	ZZW	177 462	376 367	6,0	4,5



Berekende ruwheid: 0,51 m

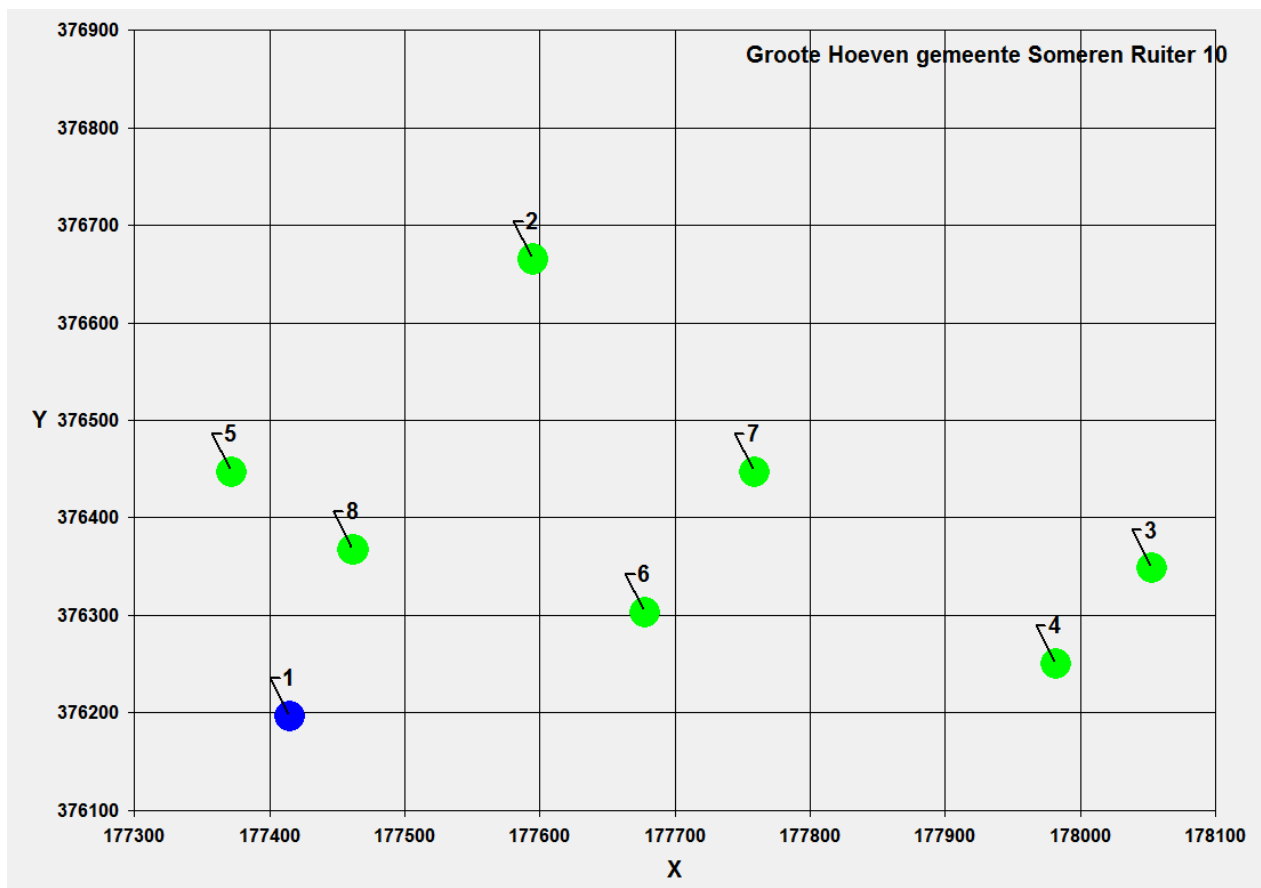
Meteo station: Eindhoven

Brongegevens:

Volgnr.	BronID	X-coord.	Y-coord.	EP Hoogte	Gem.geb. hoogte	EP Diam.	EP Uitr. snelh.	E-Aanvraag
1	Ruiter 10	177 415	376 196	6,0	6,0	0,50	4,00	1 760

Geur gevoelige locaties:

Volgnummer	GGLID	Xcoördinaat	Ycoördinaat	Geurnorm	Geurbelasting
2	NW	177 595	376 665	6,0	0,1
3	NO	178 053	376 348	6,0	0,1
4	ZO	177 982	376 250	6,0	0,1
5	ZW	177 372	376 447	6,0	0,2
6	Z	177 678	376 303	6,0	0,2
7	N	177 759	376 447	6,0	0,1
8	ZZW	177 462	376 367	6,0	0,4



Berekende ruwheid: 0,49 m

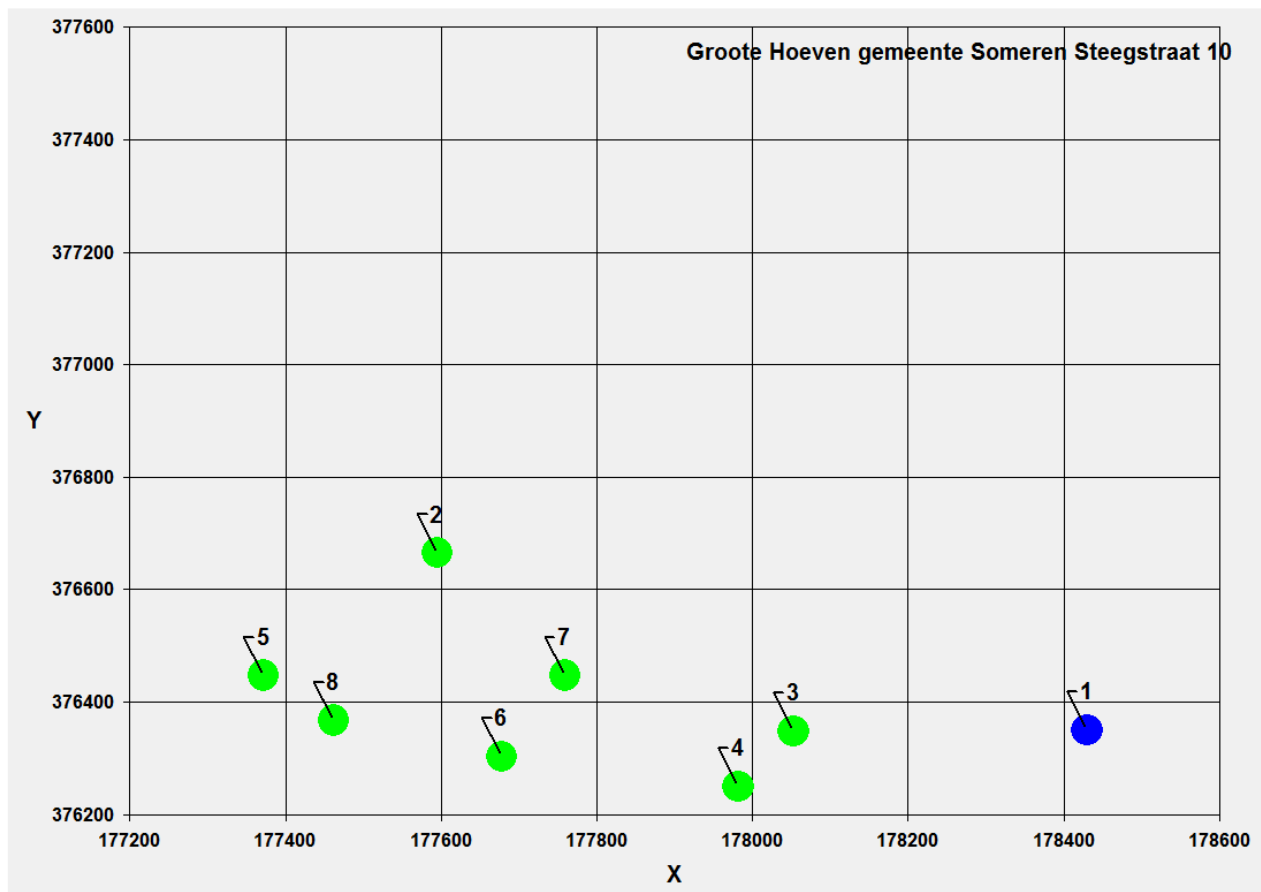
Meteo station: Eindhoven

Brongegevens:

Volgnr.	BronID	X-coord.	Y-coord.	EP Hoogte	Gem.geb. hoogte	EP Diam.	EP Uittr. snelh.	E-Aanvraag
1	Steegstraat 10	178 430	376 350	6,0	6,0	0,50	4,00	16 747

Geur gevoelige locaties:

Volgnummer	GGLID	Xcoördinaat	Ycoördinaat	Geurnorm	Geurbelasting
2	NW	177 595	376 665	6,0	0,3
3	NO	178 053	376 348	6,0	0,8
4	ZO	177 982	376 250	6,0	0,8
5	ZW	177 372	376 447	6,0	0,2
6	Z	177 678	376 303	6,0	0,3
7	N	177 759	376 447	6,0	0,3
8	ZZW	177 462	376 367	6,0	0,2



Berekende ruwheid: 0,49 m

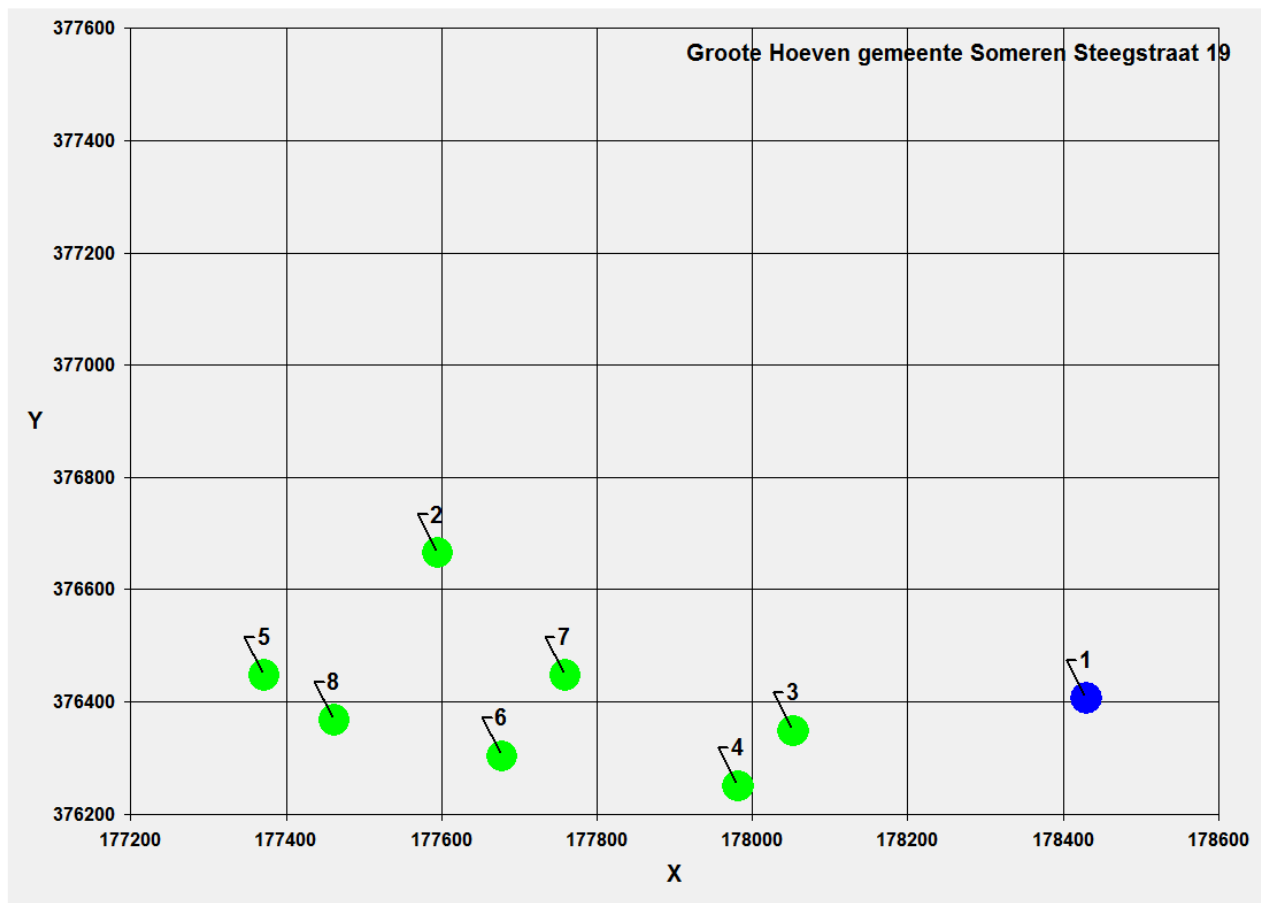
Meteo station: Eindhoven

Brongegevens:

Volgnr.	BronID	X-coord.	Y-coord.	EP Hoogte	Gem.geb. hoogte	EP Diam.	EP Uittr. snelh.	E-Aanvraag
1	Steegstraat 19	178 430	376 406	6,0	6,0	0,50	4,00	33 810

Geur gevoelige locaties:

Volgnummer	GGLID	Xcoördinaat	Ycoördinaat	Geurnorm	Geurbelasting
2	NW	177 595	376 665	6,0	0,5
3	NO	178 053	376 348	6,0	2,0
4	ZO	177 982	376 250	6,0	1,6
5	ZW	177 372	376 447	6,0	0,3
6	Z	177 678	376 303	6,0	0,6
7	N	177 759	376 447	6,0	0,6
8	ZZW	177 462	376 367	6,0	0,4



BIJLAGE 4:

BEREKENING ACHTERGRONDBELASTING

Berekende ruwheid: 0,73 m

Meteo station: Eindhoven

Rekenuren: 25 %

Rasterpunt linksonder x: 176872 m

Rasterpunt linksonder y: 375947 m

Gebied lengte (x): 1700 m , Aantal gridpunten: 50

Gebied breedte (y): 1200 m , Aantal gridpunten: 50

Cumulatieve geurbelasting op receptorpunten, zoals berekend					
Recep	ID	X-coor	Y-coor	Geurnorm	Geurbelasting [OU/m3]
1001		177595	376665	6	1.928
1002		178053	376348	6	2.943
1003		177982	376250	6	2.816
1004		177372	376447	6	2.642
1005		177678	376303	6	2.236
1006		177759	376447	6	2.048
1007		177462	376367	6	2.615

