

Naam van de berekening: **Referentie situatie**

Naam van het bedrijf: VOF Swinkels Someren-Heide, Smulderslaan 51 Someren-Heide

Berekende ruwheid: 0,16 m

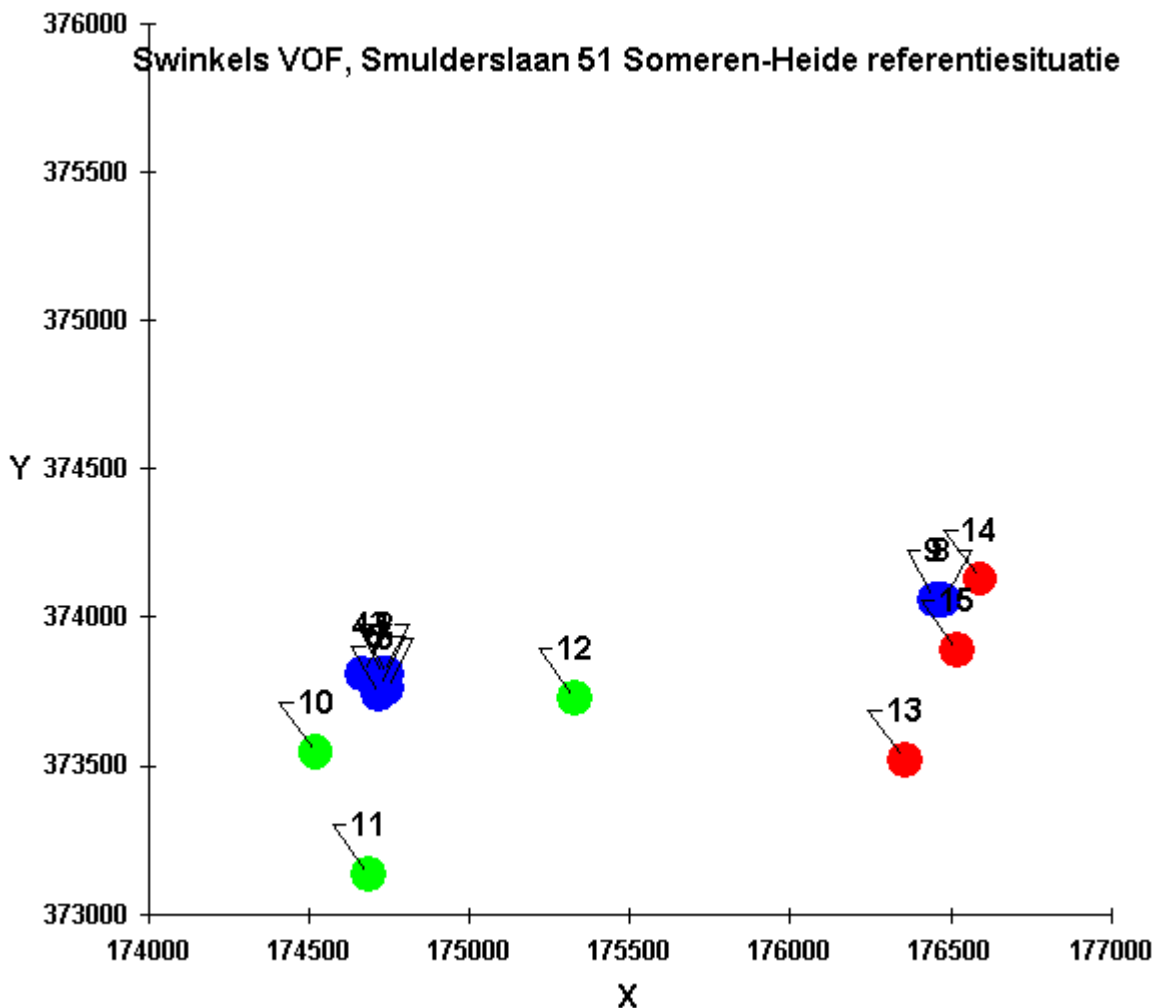
Meteo station: Eindhoven

Brongegevens:

Volgnr.	BronID	X-coord.	Y-coord.	EP Hoogte	Gem.geb. hoogte	EP Diam.	EP Uitr. snelh.	E-Aanvraag
1	Stal 1	174 733	373 808	4,0	4,1	0,40	4,00	11 658
2	Stal 2 oost	174 743	373 806	4,8	3,1	0,40	4,00	3 343
3	Stal 2 west	174 724	373 810	5,4	3,7	0,40	4,00	4 957
4	Schapenstal	174 667	373 809	1,5	2,8	0,50	0,40	62
5	Stal 4a	174 739	373 761	3,9	4,1	0,40	4,00	3 356
6	Stal 4b	174 712	373 767	5,6	4,6	0,50	4,00	6 152
7	Stal 5	174 718	373 738	5,1	5,0	0,50	4,00	7 906
8	Michelslaan stal B	176 479	374 057	3,0	3,3	0,50	4,00	13 800
9	Michelslaan stal C	176 451	374 059	3,0	3,3	0,50	4,00	13 800

Geur gevoelige locaties:

Volgnummer	GGLID	Xcoördinaat	Ycoördinaat	Geurnorm	Geurbelasting
10	Limburglaan 19	174 520	373 543	14,0	5,1
11	Kraaijendijk 19	174 685	373 132	14,0	1,7
12	Smulderslaan 36	175 329	373 728	14,0	2,2
13	Smulderslaan 13	176 358	373 520	1,0	1,6
14	Kerkendijk 59	176 593	374 128	14,0	14,2
15	Kerkendijk 86	176 522	373 890	1,0	6,8



Naam van de berekening: **VoorKeursAlternatief**

Naam van het bedrijf: VOF Swinkels Someren-heide, Smulderslaan 51 Someren-Heide

Berekende ruwheid: 0,14 m

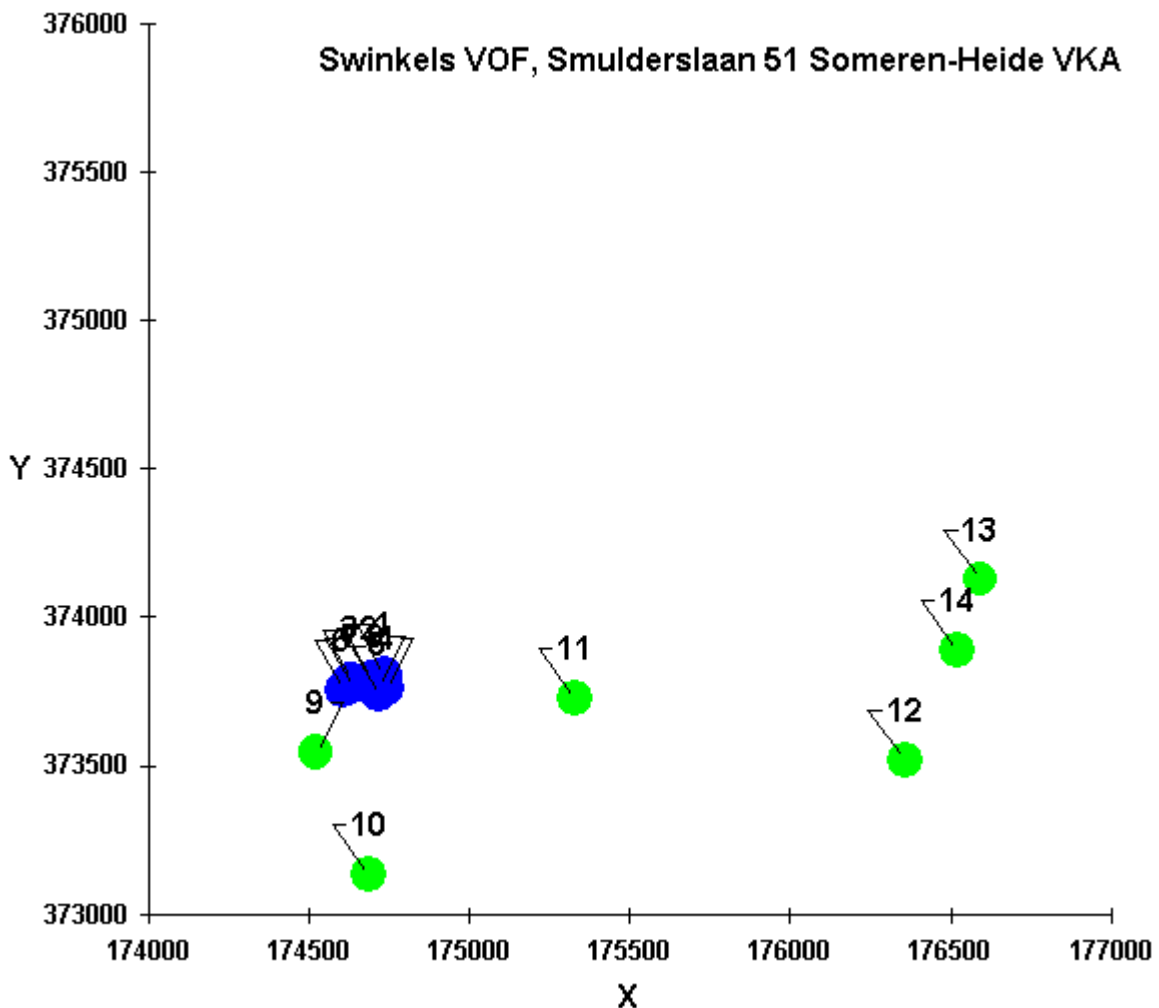
Meteo station: Eindhoven

Brongegevens:

Volgnr.	BronID	X-coord.	Y-coord.	EP Hoogte	Gem.geb. hoogte	EP Diam.	EP Uitr. snelh.	E-Aanvraag
1	Stal 1	174 733	373 808	4,0	4,1	0,40	4,00	5 775
2	Stal 2 lw 95%	174 693	373 795	5,4	5,5	2,87	1,23	6 445
3	Stal 3 lw 95%	174 628	373 791	5,4	5,6	3,20	1,80	11 816
4	Stal 4a	174 739	373 761	3,9	4,1	0,40	4,00	2 316
5	Stal 5	174 718	373 738	5,1	5,0	0,50	4,00	7 906
6	Stal 6 lw 95%	174 603	373 755	5,8	5,3	2,48	2,95	23 562
7	Stal 7 lw 95%	174 635	373 765	5,8	4,1	1,43	1,83	5 474
8	Stal 4b	174 712	373 767	5,6	4,6	0,50	4,00	5 388

Geur gevoelige locaties:

Volgnummer	GGLID	Xcoördinaat	Ycoördinaat	Geurnorm	Geurbelasting
9	Limburglaan 19	174 520	373 543	14,0	11,8
10	Kraaijendijk 29	174 685	373 132	14,0	3,4
11	Smulderslaan 36	175 329	373 728	14,0	3,8
12	Smulderslaan 13	176 358	373 520	1,0	0,9
13	Kerkendijk 59	176 593	374 128	14,0	0,8
14	Kerkendijk 86	176 522	373 890	1,0	0,8



Naam van de berekening: **Alternatief 1**

Naam van het bedrijf: VOF Swinkels Someren-Heide, Smulderslaan 51 Someren-Heide

Berekende ruwheid: 0,14 m

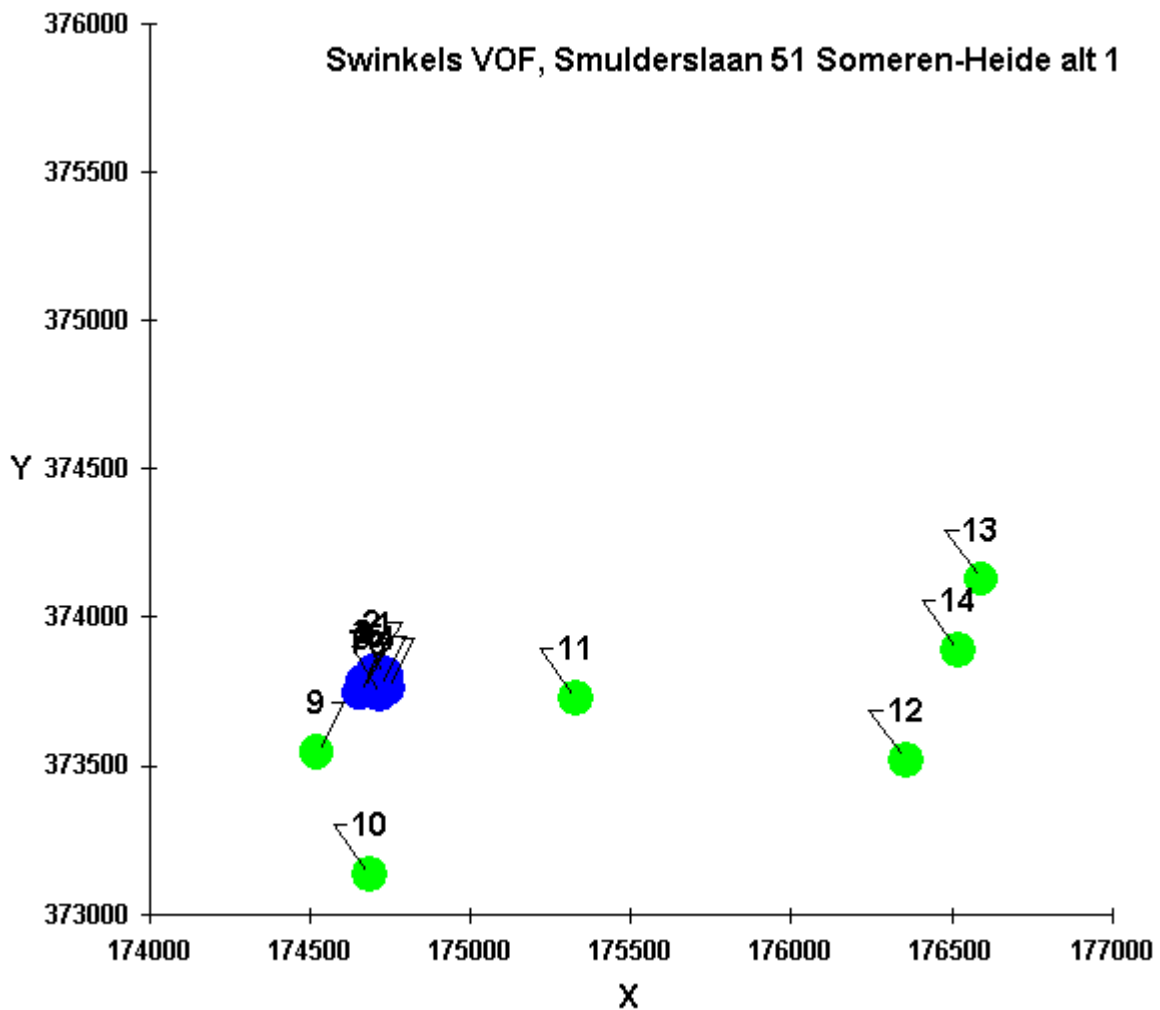
Meteo station: Eindhoven

Brongegevens:

Volgnr.	BronID	X-coord.	Y-coord.	EP Hoogte	Gem.geb. hoogte	EP Diam.	EP Uittr. snelh.	E-Aanvraag
1	Stal 1	174 733	373 808	4,0	4,1	0,40	4,00	5 775
2	Stal 2	174 697	373 817	4,6	5,5	0,50	4,00	9 200
3	Stal 3	174 664	373 784	4,6	5,6	0,50	4,00	16 867
4	Stal 4a	174 739	373 761	3,9	4,1	0,40	4,00	2 316
5	Stal 4b	174 712	373 767	5,6	4,6	0,50	4,00	5 388
6	Stal 5	174 718	373 738	5,1	5,0	0,50	4,00	7 906
7	Stal 6	174 652	373 744	5,0	5,3	0,50	4,00	23 134
8	Stal 7	174 667	373 759	4,3	4,1	0,50	4,00	6 089

Geur gevoelige locaties:

Volgnummer	GGLID	Xcoördinaat	Ycoördinaat	Geurnorm	Geurbelasting
9	Limburglaan 19	174 520	373 543	14,0	12,3
10	Kraaijendijk 19	174 685	373 132	14,0	3,5
11	Smulderslaan 36	175 329	373 728	14,0	3,9
12	Smulderslaan 13	176 358	373 520	1,0	1,0
13	Kerkendijk 59	176 593	374 128	14,0	0,9
14	Kerkendijk 86	176 522	373 890	1,0	0,9



Naam van de berekening: **Meest Milieuvriendelijke Alternatief**

Naam van het bedrijf: VOF Swinkels Someren-Heide, Smulderslaan 51 Someren-Heide

Berekende ruwheid: 0,14 m

Meteo station: Eindhoven

Brongegevens:

Volgnr.	BronID	X-coord.	Y-coord.	EP Hoogte	Gem.ge b. hoogte	EP Diam.	EP Uitr. snelh.	E-Aanvraag
1	Stal 1	174 733	373 808	4,0	4,1	0,40	4,00	5 775
2	Stal 2 combilw	174 693	373 695	5,4	5,5	3,20	0,98	2 755
3	Stal 3 combilw	174 628	373 791	5,4	5,6	4,30	1,00	5 051
4	Stal 4a	174 739	373 761	3,9	4,1	0,40	4,00	2 316
5	Stal 4b	174 712	373 767	5,6	4,6	0,50	4,00	3 379
6	Stal 5	174 718	373 738	5,1	5,0	0,50	4,00	7 906
7	Stal 6 combilw	174 603	373 755	5,8	5,3	3,51	1,48	9 853
8	Stal 7 combilw	174 635	373 765	5,8	4,1	2,03	0,92	2 341

Geur gevoelige locaties:

Volgnummer	GGLID	Xcoördinaat	Ycoördinaat	Geurnorm	Geurbelasting
9	Limburglaan 19	174 520	373 543	14,0	7,3
10	Kraaijendijk 19	174 685	373 132	14,0	2,2
11	Smulderslaan 36	175 329	373 728	14,0	2,2
12	Smulderslaan 13	176 358	373 520	1,0	0,5
13	Kerkendijk 59	176 593	374 128	14,0	0,4
14	Kerkendijk 86	176 522	373 890	1,0	0,5

