

## Bijlage 2 Landschappelijk inpassingsplan

In de huidige situatie is de locatie volledig agrarisch, met een agrarisch bouwvlak. Het geheel is minimaal landschappelijk ingepast.

In de beoogde situatie wordt gekozen voor een robuuste vlakvormige landschappelijke inpassing, zoals weergegeven op de volgende pagina.

Hieronder wordt de beoogde landschappelijke inpassing getoetst aan het gemeentelijk beleid.

### Landschapsontwikkelplan Rucphen (LOP)

Uit het Landschapsontwikkelplan (LOP) van de gemeente blijkt dat de planlocatie is gelegen in het gebied 'Binnetuin'. Op basis van het bestemmingsplan is het gelegen in een 'besloten' gebied. Het LOP verwijst voor dit gebied specifiek naar de onderstaande 'STIKA' pakketten:

- Hakhoutsingel
- Bossingel
- Struweelhaag
- Landschapsboom als solitair
- Landschapsboom in bomenrij of boomgroep
- Bloemrijke rand
- Kruidrijke zoom
- Graslandflora- en faunarand

		Hakhoutsingel (L.1a)																		
		Bossingel (L.1b)																		
		Elzensingel (L.2)																		
		Hakhoutbosje (L.3)																		
		Griendje (L.4)																		
		Klein bosje (L.5)																		
		Struweelhaag 6 jaar (L.6a)																		
		Struweelhaag 12 jaar (L.6b)																		
		Knip- en scheerheg (L.7)																		
		Landschapsboom als solitair (L.8a)																		
		Landschapsboom in bomenrij of boomgroep (L.8b)																		
		Landschapsboom in bomenrij of boomgroep in grasland (L.8c)																		
		Knotboom (L.9)																		
		Hoogstamfruitboomgaard (L.10)																		
		Amfibieenpoel (L.11)																		
		Weidevogelpoel (L.12)																		
		Natuuroever riet (L.13)																		
		Natuuroever nat.grasland (L.14)																		
		Bloemrijke rand (R.1)																		
		Kruidrijke zoom (R.2)																		
		Graslandflora- en faunarand (R.3)																		
		Akkerflora- en faunarand (R.4)																		
		Wandelpad over boerenland (W.1)																		
		Onverharde weg met bloemrijke bermen (W.2)																		
		Onverharde weg met bloemrijke bermen en bomen (W.3)																		
Binnentuin	Besloten																			
	Overig																			

Op basis van de kenmerken van het plangebied en de mogelijkheden die de locatie biedt is gekozen in overleg met de gemeente voor een maatwerkoplossing in de vorm van een 'Klein bosje'. Desondanks een 'Klein bosje' niet is toegestaan conform het LOP. Door te kiezen voor een Klein bosje wordt eenheid gecreëerd met de reeds aanwezige landschappelijke inpassing van de Binnentuin.

## *Bossingel*

### **Wat is een Klein bosje?**

Het is een vrijliggend vlakvorming landschapselement met een opgaande begroeiing van inheemse bomen en struiken met een bedekking van minimaal 80%.

### **Algemene eisen ten aanzien van inrichting en beheer**

- Bij versnipperen van het takhout mogen de snippers niet in het element worden verwerkt;
- Bij verbranden van het takhout (indien dit mogelijk is in kader van APV) geen vuur maken in of binnen 5 meter vanaf het element;
- Het gebruik van chemische bestrijdingsmiddelen in het element is niet toegestaan m.u.v. pleksgewijze bestrijding van akkerdistel, ridderzuring, Jacobskruiskruid en Japanse duizendknoop en van ongewenste houtsoorten (Amerikaanse vogelkers, Amerikaanse eik en Robinia) middels een stobbenbehandeling;
- Bij beweiding van de aanliggende gronden is een raster aanwezig waardoor schade door vraat aan stammen en hakhoutstoven en betreding van het element wordt voorkomen. Het raster mag niet bevestigd zijn aan stammen van het element zelf;
- Grondbewerking van de aanliggende gronden wordt zodanig uitgevoerd dat schade aan het element wordt voorkomen;
- Snoeiwerkzaamheden worden in beginsel alleen verricht in de periode tussen 1 november en 15 maart.; bestrijding van ongewenste houtsoorten kan in de periode tussen 15 juli en 15 maart plaats vinden.

### **Inrichtingseisen bij aanleg nieuwe bossingel**

- alleen gebruik inheemse bomen en/of struiken (zie bijlage 1);
- plantverband van minimaal 1,25 m x 1,25 meter of 1,50 m x 1,00 meter en maximaal 1,50m x 1,50 meter;
- aanplant met 2- of 3 jarig bosplantsoen van inheemse soorten;
- raster minimaal op 1 meter uit de voet van de buitenste rij indien perceel beweid wordt;
- afstand tussen 2 nieuwe parallel lopende bossingels op één perceel is tenminste 50 meter.

Voor de te realiseren Bossingel mogen enkel onderstaande soorten gevolgd door een X worden gebruikt:

Nederlandse naam	Wetenschappelijke naam	Bosplantsoen X= te subsidiëren soort	Nederlandse naam	Wetenschappelijke naam	Bosplantsoen X= te subsidiëren soort
Abeel, grauwe	Populus canescens		Linde, zilver-	Tilia tomentosa	<i>Alleen besta Zilverlinde</i>
Appel, wilde	Malus sylvestris	X			
Berk, ruwe	Betula pendula	X			
Berk, zachte	Betula pubescens	X	Linde, Hollandse	Tilia vulgaris	X
Bes, aal-	Ribes rubrum	X	Lijsterbes	Sorbus aucuparia	X
Bes, zwarte	Ribes nigrum	X	Meidoorn, eenstijlige	Crataegus monogyna	X
Beuk	Fagus sylvatica	X	Meidoorn, tweestijlige	Crataegus laevigata	X
Bosroos	Rosa arvensis	X	Mispel	Mespilus germanica	X
Eglantier	Rosa rubiginosa	X	Noot	Juglans regia	
Eik, Amerikaanse	Quercus rubra	<i>Alleen besta Amerikaanse t</i>	Paardekastanje	Aesculus hippocastan.	X
Eik, zomer-	Quercus robur	X	Plataan, gewone	Platanus acerifolia	<i>Alleen besta Gewone plat.</i>
Eik, winter-	Quercus petraea	X			
Els, zwarte	Alnus glutinosa	X			
Esdoorn, gewone	Acer pseudoplatanus		Peer, wilde	Pyrus pyraster	X
Esdoorn, noorse	Acer plantanoides	<i>Alleen besta Noorse esdoorn t</i>	Populier, zwarte	Populus nigra	
			Populier – 'Canadapopulier'	Populus x canadensis	
			Sleedoorn	Prunus spinosa	X
Es, gewone	Fraxinus excelsior	X	Veldesdoorn	Acer campestre	X
Gagel	Mirya gale	X	Vlier, gewone	Sambucus nigra	X
Gelderse roos	Viburnum opulus	X	Vlier, berg	Sambucus racemosa	X
Haagbeuk	Carpinus betulus	X	Vogelkers, inheemse	Prunus padus	X
Hazelaar	Corylus avellana	X	Vuilboom	Rhamnus frangula	X
Heggeroos	Rosa corymbifera	X	Wegedoorn	Rhamnus catharticus	X
Hondsroos	Rosa canina	X	Wilg, amandel-	Salix triandra	X
Hulst	Ilex aquifolium	X	Wilg, bittere	Salix purpurea	X
Iep, div. klonen	Ulmus		Wilg, bos-	Salix caprea	X
Iep, steel-	Ulmus laevis	X	Wilg, grauwe	Salix cinerea	X
Kardinaalsmut	Euonymus europaeus	X	Wilg, kat-	Salix viminalis	X
Kastanje, tamme	Castanea sativa	X	Wilg, geoorde	Salix aurita	X
Kers, zoete	Prunus avium	X	Wilg, kraak-	Salix fragilis	X
Komoelje, rode	Cornus sanguinea	X	Wilg, kruip-	Salix repens	X
Komoelje, gele	Cornus mas	X	Wilg, laurier-	Salix pentandra	X
Kraagroos	Rosa agrestis	X	Wilg, schiet-	Salix alba	X
Krenteboompje	Amelanchier lamarckii	X			
Liguster, wilde	Ligustrum vulgare	X			
Linde, kleinbladige	Tilia cordata	X			
Linde, grootbladige	Tilia platyphyllos				

# LANDSCHAPPELIJK INPASSINGSPLAN GROEPSACCOMMODATIE BOSHEIDESTRAAT 7 RUCPHEN

Bosplantsoen bestaande uit: 5% Eik, 10% Es, 10% Berk, 10% Els, 10% Wilg, 10% Beuk, 10% Hazelaar, 10% Krent, 10% Kardinaalsmuts, 10% Vlier, 5% Vogelkers.  
Plantafstand: 1,50 x 1,50  
Plantmaat: 60-80 wortelgoed

11 m.

6,8 m.

Terras

Groepsaccommodatie




5 parkeerplaatsen

4286

4285

6 stuks Acer campstre  
Plantmaat: 16-18

## LEGENDA

-  Plangebied/Woonbestemming
-  Landschappelijke inpassing met inheemse soorten
-  Bestemming Groen – Landschappelijke inpassing
-  Bebouwing:  
Groepsaccommodatie: 200 m<sup>2</sup>

