

Landschappelijke inpassing

Turfstraat 30 - Sprundel



Nieuwmoerseweg 3a
4885 KJ ACHTMAAL
info@plangroen.nl

www.plangroen.nl

Colofon

Opdrachtgever	Schoenmakers Advies BV Molenzicht 2 4881 BW Zundert
Datum	13 augustus 2020
Contactpersoon	Martijn Aarts info@plangroen.nl

PLANGroen
Nieuwmoersweg 3a
4885 KJ ACHTMAAL
info@plangroen.nl
www.plangroen.nl

Inhoud


Inleiding	4
Beleidskader Kwaliteitsverbetering van het landschap	5
Huidige analyse	6-7
Landschappelijke inpassing	8-12
Beheer landschappelijke elementen	13
Referentiebeelden	14

Inleiding

Op de locatie Turfstraat 30 te Sprundel is een voormalige agrarische bedrijfswoning aanwezig. Het voornemen is om deze voormalige bedrijfswoning om te zetten naar een woonbestemming. In het voorliggend plan is de landschappelijke inpassing voor de ontwikkeling opgenomen en daarnaast onderbouwt hoe deze ontwikkeling zich verhoudt tot de regeling kwaliteitsverbetering van het landschap van de provincie Noord-Brabant.

Het landschapsplan is als volgt opgebouwd:

- Beleidskader Kwaliteitsverbetering van het landschap
- Huidige analyse
- Landschappelijke inpassing
- Beheer landschappelijke elementen
- Referentiebeelden



Beleidskader Kwaliteitsverbetering van het landschap

Om de kwaliteit van het landschap te versterken heeft de provincie Noord-Brabant in haar 'Structuurvisie ruimtelijke ordening' en de 'Verordening ruimte 2014' het principe van kwaliteitsverbetering van het landschap geïntroduceerd. Voor ruimtelijke plannen buiten bestaand stedelijk gebied is in de Verordening ruimte 2014 bepaald dat de ontwikkeling gepaard dient te gaan met zorgvuldig ruimte gebruik (artikel 3.8) en kwaliteitsverbetering van het landschap (artikel 3.9).

Om invulling te geven aan de kwaliteitsverbetering van het landschap heeft de provincie Noord-Brabant de handreiking 'Kwaliteitsverbetering van het landschap: de rood-met-groen koppeling' opgesteld. Deze handreiking geeft een aanzet, hoe invulling kan worden gegeven aan de omvang van de basisinspanning, die vanuit het ruimtelijk kwaliteitsbeleid gevraagd wordt.

Voor de regio West-Brabant zijn nadere afspraken gemaakt in de notitie 'Afsprakenkader Kwaliteitsverbetering van het landschap in de regio West-Brabant'. In deze notitie zijn drie categorieën opgesteld om te bepalen onder welke methodiek de omvang bepaald wordt van de investering die gedaan moet worden ten behoeve van de kwaliteitsverbetering van het landschap. De categorieën zijn als volgt onderverdeeld:

Categorie 1

Ruimtelijke ontwikkelingen met nauwelijks tot geen landschappelijke invloed en waarbij geen (extra) kwaliteitsverbetering van het landschap wordt geëist.

Categorie 2

Ruimtelijke ontwikkelingen met weinig landschappelijke invloed, dan wel ruimtelijke ontwikkelingen die van nature aan het buitengebied zijn gebonden, of plaatsvinden in hiervoor aangewezen gebieden. De kwaliteitsverbetering vindt plaats in de vorm van landschappelijke inpassingsmaatregelen. Deze categorie is niet limitatief.

Categorie 3

Ruimtelijke ontwikkelingen welke niet tot categorie 1 of 2 behoren. De kwaliteitsverbetering wordt berekend op basis van de bestemmingswinst.

De voorgenomen wijziging op de planlocatie Turfpad 30 valt onder categorie 3.

Huidige analyse

Gebiedsbeschrijving

Het gebied 'Het Oosten' bestaat hoofdzakelijk uit oude besloten zandontginningen. De reliëfrijke ondergrond en de grillige waterhuishouding hebben een belangrijke rol gespeeld in de wijze van ontginning van het landschap. Op de relatief hogere gronden zijn monumentale boerderijen en oude bolle akkers terug te vinden. Vanaf deze plekken zijn in een later stadium de lager gelegen delen in cultuur gebracht. De geschiedenis van het gebied is terug te vinden in de namen van de straten zoals Heikant en Turfstraat en in de aanwezigheid van de Oude Vaart en de Turfvaart. De kavelstructuur is grillig en is her en der aangezet met houtwallen. Het grootste deel van deze karakteristieke elementen is echter verloren gegaan. Een ander opvallend element is de laanbeplanting langs de wegen. Het patroon van bomenrijen en lanen maakt het landschap kleinschaliger.

Locatie beschrijving

De planlocatie ligt in een gebied waar de cultuurgronden met vergezichten domineert en bestaat uit agrarische percelen met summiere beplanting. De meeste beplanting is terug te vinden rondom de erven. Vrijstaande woningen en boerderijen wisselen elkaar af, waarbij de erf- en bedrijfsbebouwing vaak geclusterd staat.



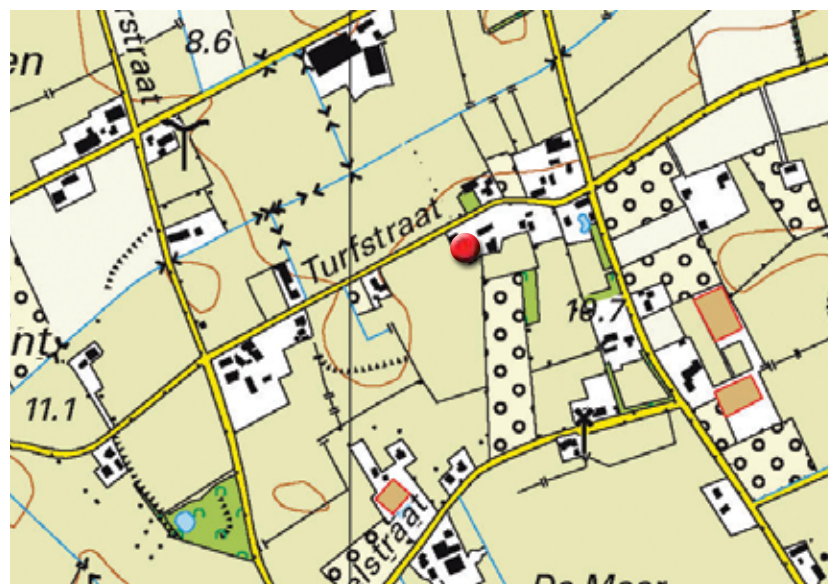
1920



1950

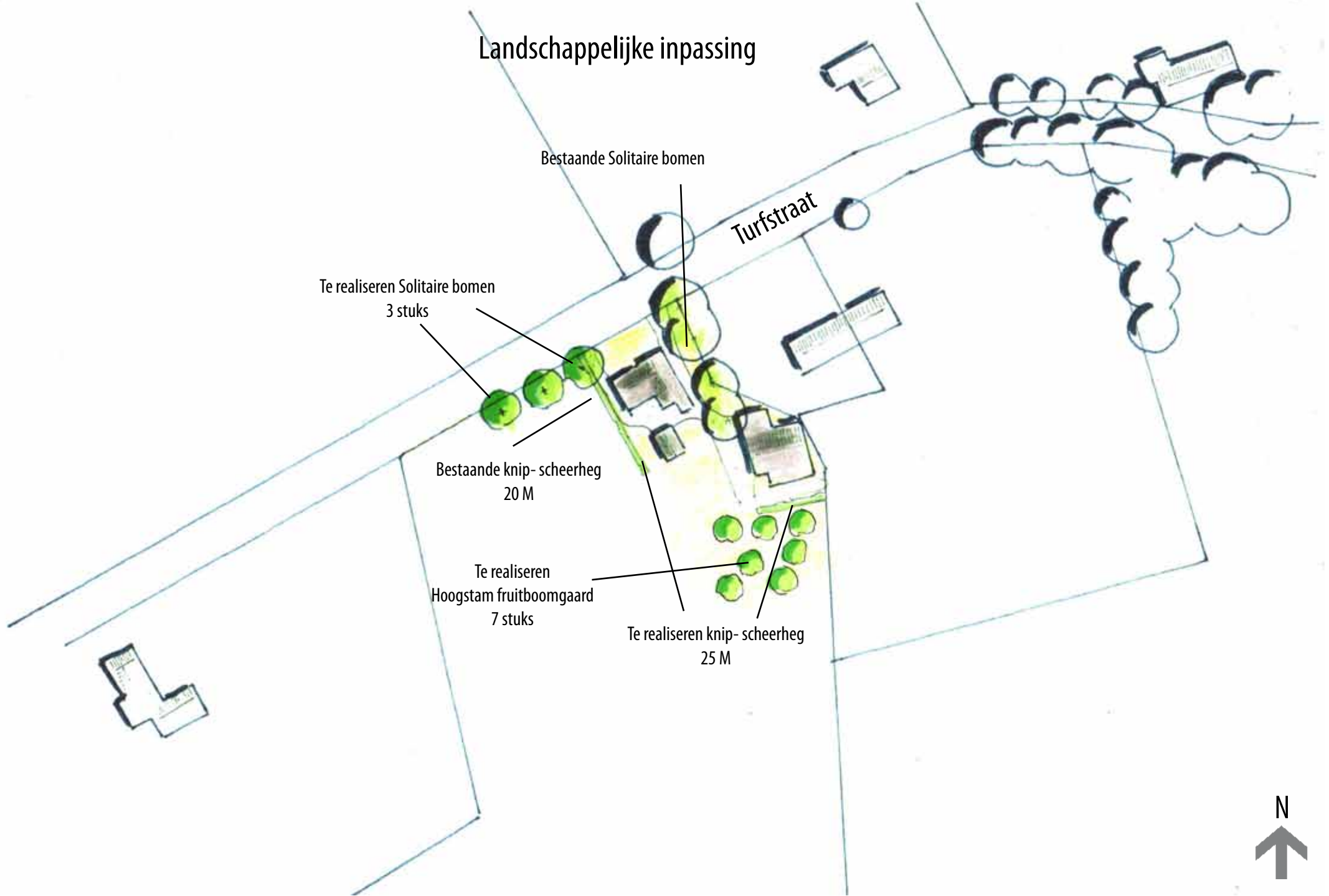


1985



2017

Landschappelijke inpassing



Landschappelijke inpassing

Beeldkwaliteit:

De landschappelijke inpassing moet een kwaliteitsverbetering zijn voor het landschap. Gemeente Rucphen heeft in zijn structuurvisie landschapspakketten opgesteld voor deelgebied 'Het Oosten', deze pakketten versterken het landschap. Op planlocatie Turfstraat 30 worden de landschapspakketten 'knip-scheerheg', 'Hoogstam fruitboomgaard' en 'Solitaire landschapsboom' gerealiseerd. De knip-scheerheg wordt achter de schuur voorzien. Tussen de knip-scheerheg en het bestaande schuur wordt een 'Hoogstamfruitboomgaard' aangelegd. Dit element is onlosmakelijk verbonden met een boerenerf en geeft het geheel een authentieke uitstraling. Aan de noordelijke perceelsgrens worden 'Solitaire Landschapsbomen' gerealiseerd. Dit element zorgt dat de bebouwing vanuit de Turfstraat landschappelijk verantwoord wordt ingepast.

Landschapspakketten:

Aangegeven bij ieder landschapspakket wordt:

- Normen en eisen van het pakket bepaald door provincie Noord-Brabant.
- Oppervlakten, plantafstanden, aantallen en soorten.

Beplanting:

Om de beeldkwaliteit te verhogen is er gekozen voor inheemse boom en struiksoorten. Gezien de bestaande landschapselementen en de structuurvisie van de gemeente Rucphen wordt hierop de keuze van de beplanting aangepast. Per landschapspakket wordt aangegeven welke soorten worden gebruikt.

Knip- scheerheg 25m:

Het landschapselement 'Struweelhaag' valt onder het landschapspakket L7 (STIKA). Het is een vrijliggend lijnvormig landschapselement, met aaneengesloten begroeiing van inheemse bomen- en struiken, dat regelmatig wordt geknipt of geschoren.

Algemene eisen ten aanzien van inrichting en beheer:

- Het element is tenminste 25 meter lang en is ten minste 1 meter en ten hoogste 3 meter breed;
- Het element wordt minimaal eenmaal per 2 jaar en maximaal eenmaal per jaar geknipt of geschoren en de haag heeft in geschoren toestand een hoogte van minimaal 1 meter;
- Bij verbranden van het takhout (indien dit mogelijk is in kader van APV) geen vuur maken in of binnen 5 meter vanaf het element;
- Het gebruik van chemische bestrijdingsmiddelen in het element is niet toegestaan m.u.v. pleksgewijze bestrijding van akkerdistel, ridderzuring, Jacobskruiskruid en Japanse duizendknoop en van ongewenste houtsoorten (Amerikaanse vogelkers, Amerikaanse eik en Robinia) middels een stobbenbehandeling;
- Bij beweiding van de aanliggende gronden is een raster aanwezig waardoor schade door vraat stammen en hakhoutstobben en betreding van het element wordt voorkomen. Het raster mag niet bevestigd zijn aan stammen van het element zelf;
- Grondbewerking van de aanliggende gronden wordt zodanig uitgevoerd dat schade aan het element wordt voorkomen;
- Snoeiwerkzaamheden worden alleen verricht in de periode tussen 1 juni en 15 maart.

Er worden vier planten per strekkende meter gezet.

Soort		maat	Aantal
<i>Latijnse naam</i>	<i>Nederlandse naam</i>		
Fagus sylvatica	Gewone beuk	120/150 1+2	100

Hoogstam fruitboomgaard 7 stuks:

Het landschapselement 'Hoogstam fruitboomgaard' valt onder het landschapspakket L10A(STIKA). Het is een boomgaard met hoogstamfruitbomen (appel, peer, pruim, kers), waarvan de kroon een hoogte van minimaal 150 centimeter boven de stamvoet begint en waarvan de onderbegroeiing bestaat uit grazige vegetatie.

Algemene eisen ten aanzien van inrichting en beheer:

- Het element is tenminste 1 are en ten hoogste 50 are groot;
- De onderbegroeiing wordt als grasland beheerd;
- Indien het appel of peer betreft wordt de boom tenminste éénmaal per 2 jaar gesnoeid.
Andere soorten enkel vormsnoei indien nodig;
- Het gebruik van chemische bestrijdingsmiddelen in het element is niet toegestaan m.u.v. pleksgewijze bestrijding van akkerdistel, ridderzuring, Jacobskruiskruid en Japanse duizendknoop en van ongewenste houtsoorten (Amerikaanse vogelkers, Amerikaanse eik en Robinia) middels een stobbebehandeling;
- Schade aan stammen van bomen door vraat wordt voorkomen;
- Grondbewerking van de aanliggende gronden wordt zodanig uitgevoerd dat schade aan het element wordt voorkomen;
- Snoeiwerkzaamheden worden alleen verricht in de periode tussen 1 augustus en 15 maart.

Malus domestica 'Elstar' (Elstar appel):

Deze zelfbestuivende appelboom geeft in september een zachtzure tot zoete appel die uitstekend is voor consumptie. De Elstar appelboom geeft zeer makkelijk vrucht.

Pyrus communis 'Conferance' (Conferance peer):

Deze perenboom is een zelfbetuivend en geeft in augustus/september een sappige zoete peer. De peer is lang en breed van vorm en is heerlijk voor consumptie.

Prunus avium 'Regina' (Regina kers):

Deze kersenboom is een laatbloeiër daardoor hebben de vruchten in verhouding met andere kersenbomen meer zonuren en dat proef je bij consumptie. Deze kersenboom is een zelfbestuiver en de pluktijd is juli/augustus.

Soort		maat	Aantal
<i>Latijnse naam</i>	<i>Nederlandse naam</i>		
Malus domestica 'Elstar'	Elstar appel	12-14	3
Pyrus communis 'Conferance'	Conferance peer	12-14	2
Prunus avium 'Regina'	Regina kers	12-14	2

Landschapsboom als solitair 3 stuks:

Het landschapselement 'Landschapsboom als solitair' valt onder het landschapspakket L8A (STIKA). Een solitaire landschapsboom is een alleenstaande inheemse loofboom, niet zijnde een knotboom, die doorgaans in een vrij grote, open ruimte staat. In geval er langs een perceelsgrens of in een groep minder dan 10 bomen staan worden alle bomen als solitaire boom beschouwd. De boom staat niet in een ander landschapspakket waarbij de beheersvergoeding gerelateerd is aan de oppervlakte (zoals houtsingel en hakhoutbosje).

Algemene eisen ten aanzien van inrichting en beheer:

- De bomen kunnen periodiek worden gesnoeid, waarbij de kroon (onderste dikke tak tot de top) na het snoeien altijd meer dan 50% van de lengte van het takvrij stamstuk bedraagt.
- Bij verbranden van het takhout (indien dit mogelijk is in kader van APV) geen vuur maken onder de kronen van de bomen.
- Bij beweiding van de aanliggende gronden is bij solitaire bomen langs een perceelsgrens een raster aanwezig waardoor schade door vraat aan stammen en betreding van het element wordt voorkomen. Het raster mag niet bevestigd zijn aan stammen van het element zelf. Indien de boom in een beweid perceel staat is rond de boom een raster aanwezig op 1,5 meter uit de voet van de stam.
- Grondbewerking van de aanliggende gronden wordt zodanig uitgevoerd dat schade aan het element wordt voorkomen.
- Snoeiwerkzaamheden worden alleen verricht in de periode tussen 1 augustus en 15 maart.

Acer campestre (veldesdoorn):

een bladverliezende boomsoort die zich uitstekend leent voor landschapsboom. De veldesdoorn heeft 3 tot 5 lobbig groen blad, wat in voorjaar bij het uitlopen een rode tint heeft en het najaar verkleurt naar geel en uiteindelijk in de winter zich laat vallen.

Soort		maat	Aantal
<i>Latijnse naam</i>	<i>Nederlandse naam</i>		
Acer campestre	Veldesdoorn	20-25	3

Beheer Landschappelijke elementen:

Knip-scheerhaag:

In de periode 1 juni tot en met 15 maart, wordt de knip-scheerhaag ieder jaar geschoren. Daarbij wordt gelet op de volgende punten:

- Strakke lijnen snoeien op gewenste hoogte en breedte van het element.
- Toppen om een dichte structuur van de haag te creëren.

Hoogstam fruitboomgaard:

Minimaal één keer per twee jaar wordt de fruitboomgaard in de periode 1 augustus tot 15 maart gesnoeid. Daarbij wordt gelet op de volgende punten:

- Het verwijderen van waterloten, zuigers en kruisende(schurende) takken.
- Vruchtdragende takken (meerjarig hout) innemen ter bevordering van het vrucht dragen.

Landschapsbomen in bomenrij:

Na het broedseizoen tussen 1 aug en 15 maart wordt dit element gesnoeid om de gewenste vorm te bereiken. Daarbij wordt gelet op de volgende punten.

- Het verwijderen van waterloten, zuigers, plakoksels en kruisende(schurende) takken.
- Begeleidingssnoei
- Kronen tot gewenste stamhoogte.

Referentiebeelden



Knip- scheerheg



Hoogstam fruitboomgaard



Solitaire bomen

