

LEGENDA

Plangebied




Plangebied

Enkelbestemmingen



A Agrarisch

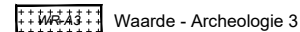


G Groen

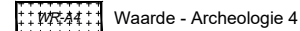


W Wonen

Dubbelbestemmingen



WR-A3 Waarde - Archeologie 3

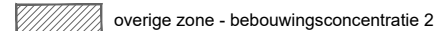


WR-A4 Waarde - Archeologie 4

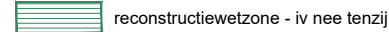
Gebiedsaanduidingen



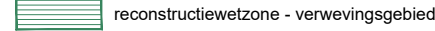
luchtvaartverkeerzone



overige zone - bebouwingsconcentratie 2



reconstructiewetzone - iv nee tenzij



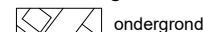
reconstructiewetzone - verwevingsgebied

Bouwvlakken



bouwvlak

Verklaringen



ondergrond

WIJZIGINGSPLAN BUITENGEBIED, WIJZIGING DE BOLLEN 2

Gemeente Oirschot

NL.IMRO.0823.WPBGDEBOLLEN2-ONTW



<table border="1"> <tr> <td>schaal:</td> <td>1:1000</td> </tr> <tr> <td>formaat:</td> <td>A4</td> </tr> <tr> <td>concept:</td> <td>23-06-2021 / LF</td> </tr> </table>	schaal:	1:1000	formaat:	A4	concept:	23-06-2021 / LF	<table border="1"> <tr> <td>voorontwerp:</td> <td>..... / tekenaar</td> </tr> <tr> <td>ontwerp:</td> <td>02-08-2021 / MV</td> </tr> <tr> <td>vastgesteld:</td> <td>..... / tekenaar</td> </tr> </table>	voorontwerp: / tekenaar	ontwerp:	02-08-2021 / MV	vastgesteld: / tekenaar	<table border="1"> <tr> <td>projectnr. OPDR:</td> <td>..</td> </tr> <tr> <td>projectnr. VWP:</td> <td>20RENSA011</td> </tr> <tr> <td>bestandsnaam:</td> <td>20RENSA011-005.dwg</td> </tr> </table>	projectnr. OPDR:	..	projectnr. VWP:	20RENSA011	bestandsnaam:	20RENSA011-005.dwg
schaal:	1:1000																			
formaat:	A4																			
concept:	23-06-2021 / LF																			
voorontwerp: / tekenaar																			
ontwerp:	02-08-2021 / MV																			
vastgesteld: / tekenaar																			
projectnr. OPDR:	..																			
projectnr. VWP:	20RENSA011																			
bestandsnaam:	20RENSA011-005.dwg																			