

Referentienummer

Datum
20 januari 2015Kenmerk
332599

Betreft

Historisch vooronderzoek De Reep 2 te Oirschot

1 Algemeen

In opdracht van de gemeente Oirschot heeft Grontmij Nederland B.V. een vooronderzoek uitgevoerd voor een locatie gelegen aan de straat De Reep 2 te Oirschot. De regionale ligging van de onderzoekslocatie is aangegeven in bijlage 1.

1.1 Aanleiding en doel

Aanleiding voor het uitvoeren van het vooronderzoek is de voorgenomen bestemmingsplanwijziging voor de onderzoekslocatie. De gemeente Oirschot is voornemens ter plaatse van de onderzoekslocatie woningbouw te realiseren. Om woningbouw mogelijk te maken dient een bestemmingplanwijziging te worden uitgevoerd. In het kader hiervan dient een historisch vooronderzoek uitgevoerd te worden.

Doel van het vooronderzoek is om op basis van de beschikbare historische informatie vaststellen of de locatie verdacht of onverdacht is op het voorkomen van bodemverontreinigingen.

1.2 Kwaliteitsborging en onafhankelijkheid

Grontmij wil met haar producten en diensten zo goed mogelijk aan de behoeften, doelstellingen en eisen van haar opdrachtgevers voldoen. De wijze waarop de kwaliteit van de door Grontmij uitgevoerde onderzoeken en gegeven adviezen wordt gewaarborgd, is vermeld in bijlage 4.

Waar van toepassing worden de onderzoekswerkzaamheden conform bestaande protocollen uitgevoerd. Wij wensen te benadrukken dat het werken met deze protocollen gebeurt uit het oogpunt van kwaliteit en consistentie van onderzoek.

Grontmij Nederland B.V. verklaart hierbij dat zij, de NV waar Grontmij Nederland B.V. deel van uitmaakt, en haar onderaannemers geen belang hebben bij de uitkomsten van het grond- en waterbodemonderzoek. Het onderzoek is derhalve volgens de eisen uit het Besluit bodemkwaliteit onafhankelijk uitgevoerd. In de rapportage wordt expliciet vermeld welke werkzaamheden zijn uitgevoerd onder de beoordelingsrichtlijnen en onderliggende protocollen.

1.3 Onderzoeksstrategie

Het vooronderzoek is uitgevoerd conform de NEN5725 Bodem - Landbodem - Strategie voor het uitvoeren van vooronderzoek bij verkennend en nader onderzoek, versie januari 2009. Op basis van de beschikbare informatie over de onderzoekslocatie en de aanleiding voor het onderzoek is conform de NEN 5725, gekozen voor een beperkt vooronderzoek. Gezien het doel van het onderzoek wordt, in afwijking op de norm, het (Financieel-)juridisch aspect niet behandeld.

2 Locatiegegevens

In onderstaande tabel zijn de locatiegegevens samengevat. De onderzoekslocatie is onlangs, met het oog op de voorgenomen woningbouw opgesplitst in meerdere kadastrale percelen. Deze kadastrale percelen waren voorheen onderdeel van het kadastrale perceel gemeente Oirschot, sectie D, nummer 3996.

Tabel 2.1: Overzicht locatiegegevens

Adres locatie	De Reep 2 (adres gymzaal)
eigenaar locatie	Gemeente Oirschot
kadastrale aanduiding	Gemeente Oirschot, sectie D, nummers 5465 t/m 5483 en 5485
Oppervlakte locatie	7.496 m ²
Huidig gebruik	Braakliggend /gymzaal
Verhardingen	grasland /openbaar groen, deels verhard met tegels nabij de gymzaal

In bijlage 1 zijn de kadastrale gegevens en de globale liggen van de onderzoekslocatie weergegeven.

2.1 Geraadpleegde bronnen

Bij het verzamelen van de historische gegevens zijn verschillende bronnen geraadpleegd. In onderstaande tabel is vermeld welke bronnen hiervoor gebruikt zijn en of bij de geraadpleegde bronnen informatie beschikbaar was over de onderzoekslocatie en de omliggende percelen. In paragraaf 2.2 zijn de resultaten van het vooronderzoek toegelicht.

Tabel 2.2: Overzicht geraadpleegde bronnen vooronderzoek

Bron	Geraadpleegd?	Relevante informatie beschikbaar?	Korte toelichting
Internet			
• www.bodemloket.nl	Ja	Nee	Geen gegevens in bodemloket
• www.watwaswaar.nl	Ja	Ja	Historisch gebruik locatie
Gemeente Oirschot			
• Bodemarchief met inbegrip van ondergrondse tanks	Ja	Nee	Geen eerdere bodemonderzoeken of vermeldingen van (ondergrondse) tanks
• Bouw- en slooparchieef	Ja	Ja	Bouw- en sloopvergunningen aanwezig
• Nota Bodembeheer	Ja	Ja	Regionale achtergrondwaarden

Op 16 januari 2015 zijn de archieven van de gemeente Oirschot geraadpleegd. De contactpersoon bij de gemeente Oirschot was de heer D. van Schijndel. Op 16 januari 2015 heeft tevens een locatiebezoek plaats gevonden. In bijlage 2 zijn enkele foto's van de onderzoekslocatie opgenomen.

2.2 Terreinsituatie

Historie

Uit de gegevens van het historisch gebruik (www.watwaswaar.nl) blijkt de onderzoekslocatie tot minimaal 1963 in gebruik geweest te zijn als agrarisch gebied. Uit de bouwarchieven van de gemeente Oirschot blijkt dat op 26 april 1983 de eerste bouwvergunning voor de onderzoekslocatie is afgegeven voor de bouw van een schoolcomplex. Op basis van de bekende gegevens wordt aangenomen dat voorafgaande aan de bouw van het schoolcomplex de onderzoekslocatie altijd in gebruik is geweest als agrarisch gebied.

Uit het archeologisch registratie- en informatiesysteem van de Rijksdienst voor het Cultureel Erfgoed blijkt dat de onderzoekslocatie is gelegen in een gebied met een hoge trefkans voor het aantreffen van archeologische waarden. Op de onderzoekslocatie is, door Grontmij in december 2014 een archeologisch booronderzoek uitgevoerd. Voor de resultaten van het archeologisch onderzoek wordt verwezen naar het betreffende booronderzoek.

Huidige situatie

Momenteel is de onderzoekslocatie, met uitzondering van de gymzaal, braakliggend en in gebruik als grasland /openbaar groen. Het gedeelte van het terrein waar de gymzaal is gelegen heeft een oppervlakte van circa 750 m² en is verhard met tegels.

Toekomstige situatie

De gemeente Oirschot is voornemens (starters)woningen te bouwen ter plaatse van de onderzoekslocatie. In de toekomstige situatie zal de gymzaal in gebruik blijven.

3 Bodemopbouw en geohydrologie

De regionale bodemopbouw is weergegeven in onderstaande tabel. De gegevens uit deze tabel zijn ontleend aan het dinoloket van TNO (www.dinoloket.nl).

Tabel 3.1: Regionale bodemopbouw

Globale diepte (m -mv)	Samenstelling	Geohydrologische eenheid	Formatie
0 – 10	Zand /Leem	Deklaag	Boxtel
10 – 50	Fijn zand	Eerste watervoerend pakket	Sterksel
50 – 90	Leem	Eerste scheidende laag	Peize - Waalre
90 – 120	Fijn zand	Tweede watervoerend pakket	Peize - Waalre
120 – 130	Leem	Tweede scheidende laag	Peize - Waalre

Het grondwater in het eerste watervoerend pakket stroomt in noord-noordwestelijke richting. De freatische, ondiepe grondwaterstand op de locatie bedraagt circa 2,2 m-mv. De stromingsrichting van het freatische grondwater is niet bekend.

De onderzoekslocatie is niet gelegen in een waterwingebied of boringsvrije zone.

4 Resultaten archiefonderzoek

Op 16 januari 2015 zijn de archieven van de gemeente Oirschot door de heer C. van Houten ingezien. In de archieven van de gemeente Oirschot waren de navolgende stukken aanwezig:

4.1 Vergunningen /melding

- Bouwvergunning voor de oprichting van een schoolgebouw, aangevraagd op 19 november 1982, goedgekeurd op 26 april 1983.
In de bouwvergunning is geen vermelding van het gebruik van asbest of andere milieubelastende stoffen opgenomen.
- Bouwvergunning voor de bouw van een gymzaal, aangevraagd op 28 oktober 1983, goedgekeurd op 8 januari 1985.
In de bouwvergunning is geen vermelding van het gebruik van asbest opgenomen, wel werd gesproken over minerale vezel plafondplaten. De gymzaal werd gas gestookt.
- Bouwvergunning voor de bouw van een kas (18,00 x 12,80 meter) gefundeerd op beton, aangevraagd op 14 februari 1984, goedgekeurd op 22 mei 1984.
In de bouwvergunning is geen vermelding van het gebruik van asbest of andere milieubelastende stoffen opgenomen.
- Sloopvergunning voor de sloop van het noodgebouwen, aangevraagd op 7 november 2008, goedgekeurd op 18 november 2008.
In de voorwaarden van sloopvergunning was opgenomen dat de ondergrondse infrastructuur (kelders, putten, kolken, rioleringen welke niet meer in gebruik waren) eveneens volledig verwijderd moesten worden. Gaten die ontstonden na de sloop/verwijdering van de ondergrond-

se infrastructuur mochten niet gevuld worden met sloopafval (puin) e.d. Voorafgaande aan de werkelijke sloop diende een asbestinventarisatie uitgevoerd te worden (zie paragraaf 4.2).

- Sloopvergunning voor de sloop van het schoolcomplex exclusief gymzaal, aangevraagd op 2 april 2009, goedgekeurd op 14 april 2009.
In de voorwaarden van sloopvergunning was eveneens opgenomen dat de ondergrondse infrastructuur (kelders, putten, kolken, rioleringen welke niet meer in gebruik waren) volledig verwijderd moesten worden. Gaten die ontstonden na de sloop/verwijdering van de ondergrondse infrastructuur mochten niet gevuld worden met sloopafval (puin) e.d. Voorafgaande aan de werkelijke sloop diende een asbestinventarisatie uitgevoerd te worden.
- Melding verwijdering asbest, ingediend door Heezen B.V. op 28 mei 2009. Op 22 juni 2009 is een projectevaluatie van de asbestverwijdering ingediend door Heezen B.V.

4.2 *Uitgevoerde onderzoeken*

Van de onderzoekslocatie en de directe omgeving zijn geen bodemonderzoeken bekend bij de gemeente Oirschot. Wel zijn de navolgende onderzoeken uitgevoerd:

Geotechnisch grondonderzoek, uitgevoerd door Inpijn-Blokpoel B.V. rapport van 10 november 1982 met kenmerk VS-2066.

Ter plaatse werden in verband met de bouw van de gymzaal totaal vier sonderingen tot circa 10 m-mv geplaatst om de geotechnische bodemopbouw in beeld te brengen.

Asbestinventarisatie, uitgevoerd door Hamabest, rapport van 22 oktober 2008 met kenmerk R08.307-BLR-A01.

In verband met de sloop van de noodgebouwen diende een asbestinventarisatie (type A) uitgevoerd te worden. Totaal werden 4 noodlokalen (oppervlakte circa 150 m²) geïnspecteerd. Hierbij werd geen asbest waargenomen.

Asbestinventarisatie type A Schoolgebouw de Halm, uitgevoerd door Grontmij Nederland B.V., rapport van 25 februari 2009 met kenmerk 272616.mbg.350R001.

In verband met de sloop van het schoolcomplex heeft Grontmij een asbestinventarisatie type A uitgevoerd. Uit de inventarisatie bleek op twee plaatsen asbest aanwezig te zijn. Ter plaatse van de CV installatie was een plaat asbesthoudend materiaal aanwezig (circa 2,5 m²) en ter plaatse van een gedeelte van de gevel waren asbesthoudende sandwichpanelen aanwezig (circa 6,75 m²). In de tuin aan de achtergevel van de school werden stukjes verdacht plaatmateriaal waargenomen op het maaiveld. Uit de analyses op de aanwezigheid van asbest bleek echter dat de stukjes plaatmateriaal geen asbest bevatte.

Op basis van de Asbestinventarisatie is het asbest, voor aanvang van de sloop, door een erkend asbestverwijderingsbedrijf (Heezen B.V.) verwijderd en afgevoerd.

5 **Nota bodembeheer Gemeente Oirschot**

De Gemeente Oirschot beschikt over bodemkwaliteitskaarten. De onderzoekslocatie ligt in het deelgebied OIR2. Op 19 januari 2015 heeft de gemeente Oirschot de tabellen met de regionale maximale waarden voor het gebied OIR2 doen toekomen. In bijlage 3 zijn de maximale waarden voor het betreffende gebied opgenomen.

6 Conclusie en aanbeveling

Uit de resultaten van het vooronderzoek blijkt dat ter plaatse van de onderzoekslocatie tot medio 2009 een scholencomplex aanwezig is geweest. Voor het gebruik als scholencomplex is de locatie altijd in gebruik geweest als agrarisch gebied. Ter plaatse van de onderzoekslocatie zijn, voor zover bekend, niet eerder milieuhygiënische bodemonderzoeken uitgevoerd.

In de archieven van de gemeente Oirschot zijn van de onderzoekslocatie alleen bouw- en sloopvergunningen en asbestinventarisaties aanwezig. In de bouwvergunningen zijn geen vermeldingen van het gebruik van asbest aangetroffen.

Uit de sloopvergunning en asbestinventarisatie van 2009 blijkt dat het voormalige pand asbesthoudende elementen bevatte. Het asbest werd aangetroffen ter plaatse van de CV installatie en aan de buitenzijde van het pand in sandwichpanelen. Voorafgaande aan de sloop zijn de asbesthoudende elementen verwijderd door een gecertificeerd asbestverwijderingsbedrijf.

Op basis van de resultaten uit het vooronderzoek wordt geconcludeerd dat de onderzoekslocatie onverdacht is op het voorkomen van verontreinigingen. Echter gezien de milieuhygiënische kwaliteit van de bodem niet recentelijk is onderzocht dient voor aanvang van de geplande woningbouw een verkennend bodemonderzoek uitgevoerd te worden.

Geadviseerd wordt het verkennend bodemonderzoek te combineren met een verkennend asbestonderzoek om uit te sluiten dat in de bodem asbest aanwezig is als gevolg van de voormalige aanwezigheid van de bebouwing ter plaatse.

Bijlagen:

Bijlage 1	Topografische ligging en kadastrale gegevens onderzoekslocatie
Bijlage 2	Foto's locatiebezoek
Bijlage 3	Regionale achtergrondwaarden
Bijlage 4	Kwaliteitsborging Grontmij

Verantwoording

Projectnummer : 332599
Referentienummer :
Revisie : D1
Datum : 20 januari 2015

Auteur(s) : C. van Houten
E-mail adres : cees.vanhouten@grontmij.nl
Gecontroleerd door : ing. C.A.J. Verbakel
Paraaf gecontroleerd :
Goedgekeurd door : drs. P.G.M. Kaasenbrood
Paraaf goedgekeurd :

Bijlage 1

Topografische ligging en kadastrale gegevens onderzoekslocatie

Dienst voor het kadaster en de openbare registers in Nederland
Gegevens over de rechtstoestand van kadastrale objecten, met uitzondering van de gegevens inzake
hypotheken en beslagen

Betreft: OIRSCHOT D 5465 19-1-2015
De Reep OIRSCHOT 13:09:16
Uw referentie: 332599
Toestandsdatum: 16-1-2015

Kadastraal object

Kadastrale aanduiding: OIRSCHOT D 5465
Grootte: 2 a 32 ca
Coördinaten: 150333-390904
Omschrijving kadastraal object: TERREIN NIEUWBOUW-WONEN
Locatie: De Reep
OIRSCHOT
Ontstaan op: 11-12-2014
Ontstaan uit: OIRSCHOT D 3996
OIRSCHOT D 3995
OIRSCHOT D 3975

Aantekening kadastraal object

VOORLOPIGE KADASTRALE GRENS EN OPPERVLAKTE
Ontleend aan: 75 OST00/2014 d.d. 11-12-2014

Publiekrechtelijke beperkingen

Er zijn geen beperkingen bekend in de Landelijke Voorziening WKPB en de
Basisregistratie Kadaster.

Betreft: OIRSCHOT D 5465 19-1-2015
De Reep OIRSCHOT 13:09:16
Uw referentie: 332599
Toestandsdatum: 16-1-2015

Gerechtigde**EIGENDOM**

Gemeente Oirschot
Deken Frankenstraat 3
5688 AK OIRSCHOT
Postadres:

Postbus: 11
5688 ZG OIRSCHOT
OIRSCHOT

Zetel:

Recht ontleend aan:
Eerst genoemde object in
brondocument:

HYP4 52953/32 d.d. 27-8-2007
OIRSCHOT D 3996

Recht ontleend aan:
Eerst genoemde object in
brondocument:

84 OST00/12056 d.d. 3-10-1988
OIRSCHOT D 3995

Nog niet (volledig) verwerkte brondocumenten:

2BI 25117 d.d. 9-3-1990
AKTE M.B.T. RECHTEN ZONDER BEPAALDE
AANWIJZING
ACG 18455 d.d. 18-3-1999
AKTE M.B.T. RECHTEN ZONDER BEPAALDE
AANWIJZING
HYP4 64123/42 d.d. 26-3-2014
AKTE M.B.T. RECHTEN ZONDER BEPAALDE
AANWIJZING

Einde overzicht

De Dienst voor het kadaster en de openbare registers behoudt ten aanzien van de kadastrale gegevens zich het recht voor als bedoeld in artikel 2 lid 1 juncto artikel 6 lid 3 van de Databankenwet.

Kadaster

Dienst voor het kadaster en de openbare registers in Nederland
Gegevens over de rechtstoestand van kadastrale objecten, met uitzondering van de gegevens inzake hypotheeken en beslagen

Betreft: OIRSCHOT D 5466 19-1-2015
De Reep OIRSCHOT 13:09:57
Uw referentie: 332599
Toestandsdatum: 16-1-2015

Kadastraal object

Kadastrale aanduiding: OIRSCHOT D 5466
Grootte: 1 a 41 ca
Coördinaten: 150340-390901
Omschrijving kadastraal object: TERREIN NIEUWBOUW-WONEN
Locatie: De Reep
OIRSCHOT
Ontstaan op: 11-12-2014
Ontstaan uit: OIRSCHOT D 3996
OIRSCHOT D 3995

Aantekening kadastraal object

VOORLOPIGE KADASTRALE GRENS EN OPPERVLAKTE
Ontleend aan: 75 OST00/2014 d.d. 11-12-2014

Publiekrechtelijke beperkingen

Er zijn geen beperkingen bekend in de Landelijke Voorziening WKPB en de Basisregistratie Kadaster.

Gerechtigde

EIGENDOM

Gemeente Oirschot
Deken Frankenstraat 3
5688 AK OIRSCHOT
Postadres:

Postbus: 11
5688 ZG OIRSCHOT
OIRSCHOT

Zetel:

Recht ontleend aan: HYP4 52953/32 d.d. 27-8-2007
Eerst genoemde object in
brondocument: OIRSCHOT D 3996

Recht ontleend aan: 84 OST00/12056 d.d. 3-10-1988
Eerst genoemde object in
brondocument: OIRSCHOT D 3995

Nog niet (volledig) verwerkte brondocumenten:

2BI 25117 d.d. 9-3-1990
AKTE M.B.T. RECHTEN ZONDER BEPAALDE
AANWIJZING
ACG 18455 d.d. 18-3-1999
AKTE M.B.T. RECHTEN ZONDER BEPAALDE
AANWIJZING
HYP4 64123/42 d.d. 26-3-2014
AKTE M.B.T. RECHTEN ZONDER BEPAALDE
AANWIJZING

Einde overzicht

De Dienst voor het kadaster en de openbare registers behoudt ten aanzien van de kadastrale gegevens zich het recht voor als bedoeld in artikel 2 lid 1 juncto artikel 6 lid 3 van de Databankenwet.

Kadaster

Dienst voor het kadaster en de openbare registers in Nederland
Gegevens over de rechtstoestand van kadastrale objecten, met uitzondering van de gegevens inzake hypotheeken en beslagen

Betreft: OIRSCHOT D 5467 19-1-2015
De Reep OIRSCHOT 13:10:53
Uw referentie: 332599
Toestandsdatum: 16-1-2015

Kadastraal object

Kadastrale aanduiding: OIRSCHOT D 5467
Grootte: 1 a 48 ca
Coördinaten: 150345-390899
Omschrijving kadastraal object: TERREIN NIEUWBOUW-WONEN
Locatie: De Reep
OIRSCHOT
Ontstaan op: 11-12-2014
Ontstaan uit: OIRSCHOT D 3996
OIRSCHOT D 3995

Aantekening kadastraal object

VOORLOPIGE KADASTRALE GRENS EN OPPERVLAKTE
Ontleend aan: 75 OST00/2014 d.d. 11-12-2014

Publiekrechtelijke beperkingen

Er zijn geen beperkingen bekend in de Landelijke Voorziening WKPB en de Basisregistratie Kadaster.

Gerechtigde

EIGENDOM

Gemeente Oirschot
Deken Frankenstraat 3
5688 AK OIRSCHOT
Postadres:

Postbus: 11
5688 ZG OIRSCHOT
OIRSCHOT

Zetel:

Recht ontleend aan: HYP4 52953/32 d.d. 27-8-2007
Eerst genoemde object in
brondocument: OIRSCHOT D 3996

Recht ontleend aan: 84 OST00/12056 d.d. 3-10-1988
Eerst genoemde object in
brondocument: OIRSCHOT D 3995

Nog niet (volledig) verwerkte brondocumenten:

2BI 25117 d.d. 9-3-1990
AKTE M.B.T. RECHTEN ZONDER BEPAALDE
AANWIJZING
ACG 18455 d.d. 18-3-1999
AKTE M.B.T. RECHTEN ZONDER BEPAALDE
AANWIJZING
HYP4 64123/42 d.d. 26-3-2014
AKTE M.B.T. RECHTEN ZONDER BEPAALDE
AANWIJZING

Einde overzicht

De Dienst voor het kadaster en de openbare registers behoudt ten aanzien van de kadastrale gegevens zich het recht voor als bedoeld in artikel 2 lid 1 juncto artikel 6 lid 3 van de Databankenwet.

Kadaster

Dienst voor het kadaster en de openbare registers in Nederland
Gegevens over de rechtstoestand van kadastrale objecten, met uitzondering van de gegevens inzake hypotheeken en beslagen

Betreft: OIRSCHOT D 5468 19-1-2015
De Reep OIRSCHOT 13:11:25
Uw referentie: 332599
Toestandsdatum: 16-1-2015

Kadastraal object

Kadastrale aanduiding: OIRSCHOT D 5468
Grootte: 1 a 28 ca
Coördinaten: 150351-390899
Omschrijving kadastraal object: TERREIN NIEUWBOUW-WONEN
Locatie: De Reep
OIRSCHOT
Ontstaan op: 11-12-2014
Ontstaan uit: OIRSCHOT D 3996
OIRSCHOT D 3995

Aantekening kadastraal object

VOORLOPIGE KADASTRALE GRENS EN OPPERVLAKTE
Ontleend aan: 75 OST00/2014 d.d. 11-12-2014

Publiekrechtelijke beperkingen

Er zijn geen beperkingen bekend in de Landelijke Voorziening WKPB en de Basisregistratie Kadaster.

Gerechtigde

EIGENDOM

Gemeente Oirschot
Deken Frankenstraat 3
5688 AK OIRSCHOT
Postadres:

Postbus: 11
5688 ZG OIRSCHOT
OIRSCHOT

Zetel:

Recht ontleend aan: HYP4 52953/32 d.d. 27-8-2007
Eerst genoemde object in
brondocument: OIRSCHOT D 3996

Recht ontleend aan: 84 OST00/12056 d.d. 3-10-1988
Eerst genoemde object in
brondocument: OIRSCHOT D 3995

Nog niet (volledig) verwerkte brondocumenten:

2BI 25117 d.d. 9-3-1990
AKTE M.B.T. RECHTEN ZONDER BEPAALDE
AANWIJZING
ACG 18455 d.d. 18-3-1999
AKTE M.B.T. RECHTEN ZONDER BEPAALDE
AANWIJZING
HYP4 64123/42 d.d. 26-3-2014
AKTE M.B.T. RECHTEN ZONDER BEPAALDE
AANWIJZING

Einde overzicht

De Dienst voor het kadaster en de openbare registers behoudt ten aanzien van de kadastrale gegevens zich het recht voor als bedoeld in artikel 2 lid 1 juncto artikel 6 lid 3 van de Databankenwet.

Kadaster

Dienst voor het kadaster en de openbare registers in Nederland
Gegevens over de rechtstoestand van kadastrale objecten, met uitzondering van de gegevens inzake hypotheeken en beslagen

Betreft: OIRSCHOT D 5469 19-1-2015
De Reep OIRSCHOT 13:12:11
Uw referentie: 332599
Toestandsdatum: 16-1-2015

Kadastraal object

Kadastrale aanduiding: OIRSCHOT D 5469
Grootte: 1 a 33 ca
Coördinaten: 150356-390897
Omschrijving kadastraal object: TERREIN NIEUWBOUW-WONEN
Locatie: De Reep
OIRSCHOT
Ontstaan op: 11-12-2014
Ontstaan uit: OIRSCHOT D 3996
OIRSCHOT D 3995

Aantekening kadastraal object

VOORLOPIGE KADASTRALE GRENS EN OPPERVLAKTE
Ontleend aan: 75 OST00/2014 d.d. 11-12-2014

Publiekrechtelijke beperkingen

Er zijn geen beperkingen bekend in de Landelijke Voorziening WKPB en de Basisregistratie Kadaster.

Gerechtigde**EIGENDOM**

Gemeente Oirschot
Deken Frankenstraat 3
5688 AK OIRSCHOT
Postadres:

Postbus: 11
5688 ZG OIRSCHOT
OIRSCHOT

Zetel:

Recht ontleend aan: HYP4 52953/32 d.d. 27-8-2007
Eerst genoemde object in
brondocument: OIRSCHOT D 3996

Recht ontleend aan: 84 OST00/12056 d.d. 3-10-1988
Eerst genoemde object in
brondocument: OIRSCHOT D 3995

Nog niet (volledig) verwerkte brondocumenten:

2BI 25117 d.d. 9-3-1990
AKTE M.B.T. RECHTEN ZONDER BEPAALDE
AANWIJZING
ACG 18455 d.d. 18-3-1999
AKTE M.B.T. RECHTEN ZONDER BEPAALDE
AANWIJZING
HYP4 64123/42 d.d. 26-3-2014
AKTE M.B.T. RECHTEN ZONDER BEPAALDE
AANWIJZING

Einde overzicht

De Dienst voor het kadaster en de openbare registers behoudt ten aanzien van de kadastrale gegevens zich het recht voor als bedoeld in artikel 2 lid 1 juncto artikel 6 lid 3 van de Databankenwet.

Kadaster

Dienst voor het kadaster en de openbare registers in Nederland
Gegevens over de rechtstoestand van kadastrale objecten, met uitzondering van de gegevens inzake hypotheeken en beslagen

Betreft: OIRSCHOT D 5470 19-1-2015
De Reep OIRSCHOT 13:12:56
Uw referentie: 332599
Toestandsdatum: 16-1-2015

Kadastraal object

Kadastrale aanduiding: OIRSCHOT D 5470
Grootte: 1 a 41 ca
Coördinaten: 150361-390894
Omschrijving kadastraal object: TERREIN NIEUWBOUW-WONEN
Locatie: De Reep
OIRSCHOT
Ontstaan op: 11-12-2014
Ontstaan uit: OIRSCHOT D 3996
OIRSCHOT D 3995

Aantekening kadastraal object

VOORLOPIGE KADASTRALE GRENS EN OPPERVLAKTE
Ontleend aan: 75 OST00/2014 d.d. 11-12-2014

Publiekrechtelijke beperkingen

Er zijn geen beperkingen bekend in de Landelijke Voorziening WKPB en de Basisregistratie Kadaster.

Gerechtigde**EIGENDOM**

Gemeente Oirschot
Deken Frankenstraat 3
5688 AK OIRSCHOT
Postadres:

Postbus: 11
5688 ZG OIRSCHOT
OIRSCHOT

Zetel:

Recht ontleend aan: HYP4 52953/32 d.d. 27-8-2007
Eerst genoemde object in
brondocument: OIRSCHOT D 3996

Recht ontleend aan: 84 OST00/12056 d.d. 3-10-1988
Eerst genoemde object in
brondocument: OIRSCHOT D 3995

Nog niet (volledig) verwerkte brondocumenten:

2BI 25117 d.d. 9-3-1990
AKTE M.B.T. RECHTEN ZONDER BEPAALDE
AANWIJZING
ACG 18455 d.d. 18-3-1999
AKTE M.B.T. RECHTEN ZONDER BEPAALDE
AANWIJZING
HYP4 64123/42 d.d. 26-3-2014
AKTE M.B.T. RECHTEN ZONDER BEPAALDE
AANWIJZING

Einde overzicht

De Dienst voor het kadaster en de openbare registers behoudt ten aanzien van de kadastrale gegevens zich het recht voor als bedoeld in artikel 2 lid 1 juncto artikel 6 lid 3 van de Databankenwet.

Kadaster

Dienst voor het kadaster en de openbare registers in Nederland
Gegevens over de rechtstoestand van kadastrale objecten, met uitzondering van de gegevens inzake hypotheeken en beslagen

Betreft: OIRSCHOT D 5471 19-1-2015
De Reep OIRSCHOT 13:13:50
Uw referentie: 332599
Toestandsdatum: 16-1-2015

Kadastraal object

Kadastrale aanduiding: OIRSCHOT D 5471
Grootte: 2 a 42 ca
Coördinaten: 150370-390889
Omschrijving kadastraal object: TERREIN NIEUWBOUW-WONEN
Locatie: De Reep
OIRSCHOT
Ontstaan op: 11-12-2014
Ontstaan uit: OIRSCHOT D 3996
OIRSCHOT D 3995

Aantekening kadastraal object

VOORLOPIGE KADASTRALE GRENS EN OPPERVLAKTE
Ontleend aan: 75 OST00/2014 d.d. 11-12-2014

Publiekrechtelijke beperkingen

Er zijn geen beperkingen bekend in de Landelijke Voorziening WKPB en de Basisregistratie Kadaster.

Gerechtigde

EIGENDOM

Gemeente Oirschot
Deken Frankenstraat 3
5688 AK OIRSCHOT
Postadres:

Postbus: 11
5688 ZG OIRSCHOT
OIRSCHOT

Zetel:

Recht ontleend aan: HYP4 52953/32 d.d. 27-8-2007
Eerst genoemde object in
brondocument: OIRSCHOT D 3996

Recht ontleend aan: 84 OST00/12056 d.d. 3-10-1988
Eerst genoemde object in
brondocument: OIRSCHOT D 3995

Nog niet (volledig) verwerkte brondocumenten:

2BI 25117 d.d. 9-3-1990
AKTE M.B.T. RECHTEN ZONDER BEPAALDE
AANWIJZING
ACG 18455 d.d. 18-3-1999
AKTE M.B.T. RECHTEN ZONDER BEPAALDE
AANWIJZING
HYP4 64123/42 d.d. 26-3-2014
AKTE M.B.T. RECHTEN ZONDER BEPAALDE
AANWIJZING

Einde overzicht

De Dienst voor het kadaster en de openbare registers behoudt ten aanzien van de kadastrale gegevens zich het recht voor als bedoeld in artikel 2 lid 1 juncto artikel 6 lid 3 van de Databankenwet.

Kadaster

Dienst voor het kadaster en de openbare registers in Nederland
Gegevens over de rechtstoestand van kadastrale objecten, met uitzondering van de gegevens inzake hypotheeken en beslagen

Betreft: OIRSCHOT D 5472 19-1-2015
De Reep OIRSCHOT 13:17:16
Uw referentie: 332599
Toestandsdatum: 16-1-2015

Kadastraal object

Kadastrale aanduiding: OIRSCHOT D 5472
Grootte: 2 a 45 ca
Coördinaten: 150379-390883
Omschrijving kadastraal object: TERREIN NIEUWBOUW-WONEN
Locatie: De Reep
OIRSCHOT
Ontstaan op: 11-12-2014
Ontstaan uit: OIRSCHOT D 3996
OIRSCHOT D 3995

Aantekening kadastraal object

VOORLOPIGE KADASTRALE GRENS EN OPPERVLAKTE
Ontleend aan: 75 OST00/2014 d.d. 11-12-2014

Publiekrechtelijke beperkingen

Er zijn geen beperkingen bekend in de Landelijke Voorziening WKPB en de Basisregistratie Kadaster.

Gerechtigde

EIGENDOM

Gemeente Oirschot
Deken Frankenstraat 3
5688 AK OIRSCHOT
Postadres:

Postbus: 11
5688 ZG OIRSCHOT
OIRSCHOT

Zetel:

Recht ontleend aan: HYP4 52953/32 d.d. 27-8-2007
Eerst genoemde object in
brondocument: OIRSCHOT D 3996

Recht ontleend aan: 84 OST00/12056 d.d. 3-10-1988
Eerst genoemde object in
brondocument: OIRSCHOT D 3995

Nog niet (volledig) verwerkte brondocumenten:

2BI 25117 d.d. 9-3-1990
AKTE M.B.T. RECHTEN ZONDER BEPAALDE
AANWIJZING
ACG 18455 d.d. 18-3-1999
AKTE M.B.T. RECHTEN ZONDER BEPAALDE
AANWIJZING
HYP4 64123/42 d.d. 26-3-2014
AKTE M.B.T. RECHTEN ZONDER BEPAALDE
AANWIJZING

Einde overzicht

De Dienst voor het kadaster en de openbare registers behoudt ten aanzien van de kadastrale gegevens zich het recht voor als bedoeld in artikel 2 lid 1 juncto artikel 6 lid 3 van de Databankenwet.

Kadaster

Dienst voor het kadaster en de openbare registers in Nederland
Gegevens over de rechtstoestand van kadastrale objecten, met uitzondering van de gegevens inzake hypotheeken en beslagen

Betreft: OIRSCHOT D 5473 19-1-2015
De Reep OIRSCHOT 13:18:04
Uw referentie: 332599
Toestandsdatum: 16-1-2015

Kadastraal object

Kadastrale aanduiding: OIRSCHOT D 5473
Grootte: 2 a 17 ca
Coördinaten: 150388-390879
Omschrijving kadastraal object: TERREIN NIEUWBOUW-WONEN
Locatie: De Reep
OIRSCHOT
Ontstaan op: 11-12-2014
Ontstaan uit: OIRSCHOT D 3996
OIRSCHOT D 3995

Aantekening kadastraal object

VOORLOPIGE KADASTRALE GRENS EN OPPERVLAKTE
Ontleend aan: 75 OST00/2014 d.d. 11-12-2014

Publiekrechtelijke beperkingen

Er zijn geen beperkingen bekend in de Landelijke Voorziening WKPB en de Basisregistratie Kadaster.

Gerechtigde

EIGENDOM

Gemeente Oirschot
Deken Frankenstraat 3
5688 AK OIRSCHOT
Postadres:

Postbus: 11
5688 ZG OIRSCHOT
OIRSCHOT

Zetel:

Recht ontleend aan: HYP4 52953/32 d.d. 27-8-2007
Eerst genoemde object in
brondocument: OIRSCHOT D 3996

Recht ontleend aan: 84 OST00/12056 d.d. 3-10-1988
Eerst genoemde object in
brondocument: OIRSCHOT D 3995

Nog niet (volledig) verwerkte brondocumenten:

2BI 25117 d.d. 9-3-1990
AKTE M.B.T. RECHTEN ZONDER BEPAALDE
AANWIJZING
ACG 18455 d.d. 18-3-1999
AKTE M.B.T. RECHTEN ZONDER BEPAALDE
AANWIJZING
HYP4 64123/42 d.d. 26-3-2014
AKTE M.B.T. RECHTEN ZONDER BEPAALDE
AANWIJZING

Einde overzicht

De Dienst voor het kadaster en de openbare registers behoudt ten aanzien van de kadastrale gegevens zich het recht voor als bedoeld in artikel 2 lid 1 juncto artikel 6 lid 3 van de Databankenwet.

Dienst voor het kadaster en de openbare registers in Nederland
Gegevens over de rechtstoestand van kadastrale objecten, met uitzondering van de gegevens inzake
hypotheken en beslagen

Betreft: OIRSCHOT D 5474 19-1-2015
De Reep OIRSCHOT 13:18:22
Uw referentie: 332599
Toestandsdatum: 16-1-2015

Kadastraal object

Kadastrale aanduiding: OIRSCHOT D 5474
Grootte: 2 a 70 ca
Coördinaten: 150397-390875
Omschrijving kadastraal object: TERREIN NIEUWBOUW-WONEN
Locatie: De Reep
OIRSCHOT
Ontstaan op: 11-12-2014
Ontstaan uit: OIRSCHOT D 5041
OIRSCHOT D 3996
OIRSCHOT D 3995

Aantekening kadastraal object

VOORLOPIGE KADASTRALE GRENS EN OPPERVLAKTE
Ontleend aan: 75 OST00/2014 d.d. 11-12-2014

Publiekrechtelijke beperkingen

Er zijn geen beperkingen bekend in de Landelijke Voorziening WKPB en de
Basisregistratie Kadaster.

Betreft: OIRSCHOT D 5474 19-1-2015
De Reep OIRSCHOT 13:18:22
Uw referentie: 332599
Toestandsdatum: 16-1-2015

Gerechtigde**EIGENDOM**

Gemeente Oirschot
Deken Frankenstraat 3
5688 AK OIRSCHOT
Postadres:

Postbus: 11
5688 ZG OIRSCHOT
OIRSCHOT

Zetel:

Recht ontleend aan:
Eerst genoemde object in
brondocument:

84 OST00/12056 d.d. 3-10-1988
OIRSCHOT D 4135

Recht ontleend aan:
Eerst genoemde object in
brondocument:

HYP4 52953/32 d.d. 27-8-2007
OIRSCHOT D 3996

Nog niet (volledig) verwerkte brondocumenten:

2BI 25117 d.d. 9-3-1990
AKTE M.B.T. RECHTEN ZONDER BEPAALDE
AANWIJZING
ACG 18455 d.d. 18-3-1999
AKTE M.B.T. RECHTEN ZONDER BEPAALDE
AANWIJZING
HYP4 64123/42 d.d. 26-3-2014
AKTE M.B.T. RECHTEN ZONDER BEPAALDE
AANWIJZING

Einde overzicht

De Dienst voor het kadaster en de openbare registers behoudt ten aanzien van de kadastrale gegevens zich het recht voor als bedoeld in artikel 2 lid 1 juncto artikel 6 lid 3 van de Databankenwet.

Kadaster

Dienst voor het kadaster en de openbare registers in Nederland
Gegevens over de rechtstoestand van kadastrale objecten, met uitzondering van de gegevens inzake hypotheeken en beslagen

Betreft: OIRSCHOT D 5475 19-1-2015
Raffendonkstraat OIRSCHOT 13:18:41
Uw referentie: 332599
Toestandsdatum: 16-1-2015

Kadastraal object

Kadastrale aanduiding: OIRSCHOT D 5475
Grootte: 1 a 43 ca
Coördinaten: 150378-390866
Omschrijving kadastraal object: TERREIN NIEUWBOUW-WONEN
Locatie: Raffendonkstraat
OIRSCHOT
Ontstaan op: 11-12-2014
Ontstaan uit: OIRSCHOT D 5041
OIRSCHOT D 3996

Aantekening kadastraal object

VOORLOPIGE KADASTRALE GRENS EN OPPERVLAKTE
Ontleend aan: 75 OST00/2014 d.d. 11-12-2014

Publiekrechtelijke beperkingen

Er zijn geen beperkingen bekend in de Landelijke Voorziening WKPB en de Basisregistratie Kadaster.

Gerechtigde

EIGENDOM

Gemeente Oirschot
Deken Frankenstraat 3
5688 AK OIRSCHOT
Postadres: Postbus: 11
5688 ZG OIRSCHOT
OIRSCHOT
Zetel:
Recht ontleend aan: 84 OST00/12056 d.d. 3-10-1988
Eerst genoemde object in
brondocument: OIRSCHOT D 4135
Recht ontleend aan: HYP4 52953/32 d.d. 27-8-2007
Eerst genoemde object in
brondocument: OIRSCHOT D 3996

Nog niet (volledig) verwerkte brondocumenten:

2BI 25117 d.d. 9-3-1990
AKTE M.B.T. RECHTEN ZONDER BEPAALDE
AANWIJZING
ACG 18455 d.d. 18-3-1999
AKTE M.B.T. RECHTEN ZONDER BEPAALDE
AANWIJZING
HYP4 64123/42 d.d. 26-3-2014
AKTE M.B.T. RECHTEN ZONDER BEPAALDE
AANWIJZING

Einde overzicht

De Dienst voor het kadaster en de openbare registers behoudt ten aanzien van de kadastrale gegevens zich het recht voor als bedoeld in artikel 2 lid 1 juncto artikel 6 lid 3 van de Databankenwet.

Kadaster

Dienst voor het kadaster en de openbare registers in Nederland
Gegevens over de rechtstoestand van kadastrale objecten, met uitzondering van de gegevens inzake hypotheeken en beslagen

Betreft: OIRSCHOT D 5476 19-1-2015
Raffendonkstraat OIRSCHOT 13:19:23
Uw referentie: 332599
Toestandsdatum: 16-1-2015

Kadastraal object

Kadastrale aanduiding: OIRSCHOT D 5476
Grootte: 1 a 29 ca
Coördinaten: 150374-390861
Omschrijving kadastraal object: TERREIN NIEUWBOUW-WONEN
Locatie: Raffendonkstraat
OIRSCHOT
Ontstaan op: 11-12-2014
Ontstaan uit: OIRSCHOT D 5041
OIRSCHOT D 3996

Aantekening kadastraal object

VOORLOPIGE KADASTRALE GRENS EN OPPERVLAKTE
Ontleend aan: 75 OST00/2014 d.d. 11-12-2014

Publiekrechtelijke beperkingen

Er zijn geen beperkingen bekend in de Landelijke Voorziening WKPB en de Basisregistratie Kadaster.

Gerechtigde

EIGENDOM

Gemeente Oirschot
Deken Frankenstraat 3
5688 AK OIRSCHOT
Postadres:

Postbus: 11
5688 ZG OIRSCHOT
OIRSCHOT

Zetel:

Recht ontleend aan: 84 OST00/12056 d.d. 3-10-1988
Eerst genoemde object in
brondocument: OIRSCHOT D 4135

Recht ontleend aan: HYP4 52953/32 d.d. 27-8-2007
Eerst genoemde object in
brondocument: OIRSCHOT D 3996

Nog niet (volledig) verwerkte brondocumenten:

2BI 25117 d.d. 9-3-1990
AKTE M.B.T. RECHTEN ZONDER BEPAALDE
AANWIJZING
ACG 18455 d.d. 18-3-1999
AKTE M.B.T. RECHTEN ZONDER BEPAALDE
AANWIJZING
HYP4 64123/42 d.d. 26-3-2014
AKTE M.B.T. RECHTEN ZONDER BEPAALDE
AANWIJZING

Einde overzicht

De Dienst voor het kadaster en de openbare registers behoudt ten aanzien van de kadastrale gegevens zich het recht voor als bedoeld in artikel 2 lid 1 juncto artikel 6 lid 3 van de Databankenwet.

Kadaster

Dienst voor het kadaster en de openbare registers in Nederland
Gegevens over de rechtstoestand van kadastrale objecten, met uitzondering van de gegevens inzake hypotheeken en beslagen

Betreft: OIRSCHOT D 5477 19-1-2015
Raffendonkstraat OIRSCHOT 13:19:45
Uw referentie: 332599
Toestandsdatum: 16-1-2015

Kadastraal object

Kadastrale aanduiding: OIRSCHOT D 5477
Grootte: 1 a 24 ca
Coördinaten: 150372-390857
Omschrijving kadastraal object: TERREIN NIEUWBOUW-WONEN
Locatie: Raffendonkstraat
OIRSCHOT
Ontstaan op: 11-12-2014
Ontstaan uit: OIRSCHOT D 5041
OIRSCHOT D 3996

Aantekening kadastraal object

VOORLOPIGE KADASTRALE GRENS EN OPPERVLAKTE
Ontleend aan: 75 OST00/2014 d.d. 11-12-2014

Publiekrechtelijke beperkingen

Er zijn geen beperkingen bekend in de Landelijke Voorziening WKPB en de Basisregistratie Kadaster.

Gerechtigde

EIGENDOM

Gemeente Oirschot
Deken Frankenstraat 3
5688 AK OIRSCHOT
Postadres: Postbus: 11
5688 ZG OIRSCHOT
OIRSCHOT
Zetel:
Recht ontleend aan: 84 OST00/12056 d.d. 3-10-1988
Eerst genoemde object in
brondocument: OIRSCHOT D 4135
Recht ontleend aan: HYP4 52953/32 d.d. 27-8-2007
Eerst genoemde object in
brondocument: OIRSCHOT D 3996

Nog niet (volledig) verwerkte brondocumenten:

2BI 25117 d.d. 9-3-1990
AKTE M.B.T. RECHTEN ZONDER BEPAALDE
AANWIJZING
ACG 18455 d.d. 18-3-1999
AKTE M.B.T. RECHTEN ZONDER BEPAALDE
AANWIJZING
HYP4 64123/42 d.d. 26-3-2014
AKTE M.B.T. RECHTEN ZONDER BEPAALDE
AANWIJZING

Einde overzicht

De Dienst voor het kadaster en de openbare registers behoudt ten aanzien van de kadastrale gegevens zich het recht voor als bedoeld in artikel 2 lid 1 juncto artikel 6 lid 3 van de Databankenwet.

Kadaster

Dienst voor het kadaster en de openbare registers in Nederland
Gegevens over de rechtstoestand van kadastrale objecten, met uitzondering van de gegevens inzake hypotheeken en beslagen

Betreft: OIRSCHOT D 5478 19-1-2015
Raffendonkstraat OIRSCHOT 13:20:35
Uw referentie: 332599
Toestandsdatum: 16-1-2015

Kadastraal object

Kadastrale aanduiding: OIRSCHOT D 5478
Grootte: 1 a 29 ca
Coördinaten: 150369-390853
Omschrijving kadastraal object: TERREIN NIEUWBOUW-WONEN
Locatie: Raffendonkstraat
OIRSCHOT
Ontstaan op: 11-12-2014
Ontstaan uit: OIRSCHOT D 5041
OIRSCHOT D 3996

Aantekening kadastraal object

VOORLOPIGE KADASTRALE GRENS EN OPPERVLAKTE
Ontleend aan: 75 OST00/2014 d.d. 11-12-2014

Publiekrechtelijke beperkingen

Er zijn geen beperkingen bekend in de Landelijke Voorziening WKPB en de Basisregistratie Kadaster.

Gerechtigde

EIGENDOM

Gemeente Oirschot
Deken Frankenstraat 3
5688 AK OIRSCHOT
Postadres: Postbus: 11
5688 ZG OIRSCHOT
OIRSCHOT
Zetel:
Recht ontleend aan: 84 OST00/12056 d.d. 3-10-1988
Eerst genoemde object in
brondocument: OIRSCHOT D 4135
Recht ontleend aan: HYP4 52953/32 d.d. 27-8-2007
Eerst genoemde object in
brondocument: OIRSCHOT D 3996

Nog niet (volledig) verwerkte brondocumenten:

2BI 25117 d.d. 9-3-1990
AKTE M.B.T. RECHTEN ZONDER BEPAALDE
AANWIJZING
ACG 18455 d.d. 18-3-1999
AKTE M.B.T. RECHTEN ZONDER BEPAALDE
AANWIJZING
HYP4 64123/42 d.d. 26-3-2014
AKTE M.B.T. RECHTEN ZONDER BEPAALDE
AANWIJZING

Einde overzicht

De Dienst voor het kadaster en de openbare registers behoudt ten aanzien van de kadastrale gegevens zich het recht voor als bedoeld in artikel 2 lid 1 juncto artikel 6 lid 3 van de Databankenwet.

Kadaster

Dienst voor het kadaster en de openbare registers in Nederland
Gegevens over de rechtstoestand van kadastrale objecten, met uitzondering van de gegevens inzake hypotheeken en beslagen

Betreft: OIRSCHOT D 5479 19-1-2015
Raffendonkstraat OIRSCHOT 13:22:02
Uw referentie: 332599
Toestandsdatum: 16-1-2015

Kadastraal object

Kadastrale aanduiding: OIRSCHOT D 5479
Grootte: 1 a 25 ca
Coördinaten: 150366-390848
Omschrijving kadastraal object: TERREIN NIEUWBOUW-WONEN
Locatie: Raffendonkstraat
OIRSCHOT
Ontstaan op: 11-12-2014
Ontstaan uit: OIRSCHOT D 5041
OIRSCHOT D 3996

Aantekening kadastraal object

VOORLOPIGE KADASTRALE GRENS EN OPPERVLAKTE
Ontleend aan: 75 OST00/2014 d.d. 11-12-2014

Publiekrechtelijke beperkingen

Er zijn geen beperkingen bekend in de Landelijke Voorziening WKPB en de Basisregistratie Kadaster.

Gerechtigde

EIGENDOM

Gemeente Oirschot
Deken Frankenstraat 3
5688 AK OIRSCHOT
Postadres:

Postbus: 11
5688 ZG OIRSCHOT
OIRSCHOT

Zetel:

Recht ontleend aan: 84 OST00/12056 d.d. 3-10-1988
Eerst genoemde object in
brondocument: OIRSCHOT D 4135

Recht ontleend aan: HYP4 52953/32 d.d. 27-8-2007
Eerst genoemde object in
brondocument: OIRSCHOT D 3996

Nog niet (volledig) verwerkte brondocumenten:

2BI 25117 d.d. 9-3-1990
AKTE M.B.T. RECHTEN ZONDER BEPAALDE
AANWIJZING
ACG 18455 d.d. 18-3-1999
AKTE M.B.T. RECHTEN ZONDER BEPAALDE
AANWIJZING
HYP4 64123/42 d.d. 26-3-2014
AKTE M.B.T. RECHTEN ZONDER BEPAALDE
AANWIJZING

Einde overzicht

De Dienst voor het kadaster en de openbare registers behoudt ten aanzien van de kadastrale gegevens zich het recht voor als bedoeld in artikel 2 lid 1 juncto artikel 6 lid 3 van de Databankenwet.

Kadaster

Dienst voor het kadaster en de openbare registers in Nederland
Gegevens over de rechtstoestand van kadastrale objecten, met uitzondering van de gegevens inzake hypotheeken en beslagen

Betreft: OIRSCHOT D 5480 19-1-2015
Raffendonkstraat OIRSCHOT 13:22:45
Uw referentie: 332599
Toestandsdatum: 16-1-2015

Kadastraal object

Kadastrale aanduiding: OIRSCHOT D 5480
Grootte: 1 a 23 ca
Coördinaten: 150362-390840
Omschrijving kadastraal object: TERREIN NIEUWBOUW-WONEN
Locatie: Raffendonkstraat
OIRSCHOT
Ontstaan op: 11-12-2014
Ontstaan uit: OIRSCHOT D 5041
OIRSCHOT D 3996

Aantekening kadastraal object

VOORLOPIGE KADASTRALE GRENS EN OPPERVLAKTE
Ontleend aan: 75 OST00/2014 d.d. 11-12-2014

Publiekrechtelijke beperkingen

Er zijn geen beperkingen bekend in de Landelijke Voorziening WKPB en de Basisregistratie Kadaster.

Gerechtigde**EIGENDOM**

Gemeente Oirschot
Deken Frankenstraat 3
5688 AK OIRSCHOT
Postadres:

Postbus: 11
5688 ZG OIRSCHOT
OIRSCHOT

Zetel:

Recht ontleend aan: 84 OST00/12056 d.d. 3-10-1988
Eerst genoemde object in
brondocument: OIRSCHOT D 4135

Recht ontleend aan: HYP4 52953/32 d.d. 27-8-2007
Eerst genoemde object in
brondocument: OIRSCHOT D 3996

Nog niet (volledig) verwerkte brondocumenten:

2BI 25117 d.d. 9-3-1990
AKTE M.B.T. RECHTEN ZONDER BEPAALDE
AANWIJZING
ACG 18455 d.d. 18-3-1999
AKTE M.B.T. RECHTEN ZONDER BEPAALDE
AANWIJZING
HYP4 64123/42 d.d. 26-3-2014
AKTE M.B.T. RECHTEN ZONDER BEPAALDE
AANWIJZING

Einde overzicht

De Dienst voor het kadaster en de openbare registers behoudt ten aanzien van de kadastrale gegevens zich het recht voor als bedoeld in artikel 2 lid 1 juncto artikel 6 lid 3 van de Databankenwet.

Kadaster

Dienst voor het kadaster en de openbare registers in Nederland
Gegevens over de rechtstoestand van kadastrale objecten, met uitzondering van de gegevens inzake hypotheek en beslagen

Betreft: OIRSCHOT D 5481 19-1-2015
Raffendonkstraat OIRSCHOT 13:23:15
Uw referentie: 332599
Toestandsdatum: 16-1-2015

Kadastraal object

Kadastrale aanduiding: OIRSCHOT D 5481
Grootte: 1 a 17 ca
Coördinaten: 150360-390836
Omschrijving kadastraal object: TERREIN NIEUWBOUW-WONEN
Locatie: Raffendonkstraat
OIRSCHOT
Ontstaan op: 11-12-2014
Ontstaan uit: OIRSCHOT D 5041
OIRSCHOT D 3996

Aantekening kadastraal object

VOORLOPIGE KADASTRALE GRENS EN OPPERVLAKTE
Ontleend aan: 75 OST00/2014 d.d. 11-12-2014

Publiekrechtelijke beperkingen

Er zijn geen beperkingen bekend in de Landelijke Voorziening WKPB en de Basisregistratie Kadaster.

Gerechtigde

EIGENDOM

Gemeente Oirschot
Deken Frankenstraat 3
5688 AK OIRSCHOT
Postadres:

Postbus: 11
5688 ZG OIRSCHOT
OIRSCHOT

Zetel:

Recht ontleend aan: 84 OST00/12056 d.d. 3-10-1988
Eerst genoemde object in
brondocument: OIRSCHOT D 4135

Recht ontleend aan: HYP4 52953/32 d.d. 27-8-2007
Eerst genoemde object in
brondocument: OIRSCHOT D 3996

Nog niet (volledig) verwerkte brondocumenten:

2BI 25117 d.d. 9-3-1990
AKTE M.B.T. RECHTEN ZONDER BEPAALDE
AANWIJZING
ACG 18455 d.d. 18-3-1999
AKTE M.B.T. RECHTEN ZONDER BEPAALDE
AANWIJZING
HYP4 64123/42 d.d. 26-3-2014
AKTE M.B.T. RECHTEN ZONDER BEPAALDE
AANWIJZING

Einde overzicht

De Dienst voor het kadaster en de openbare registers behoudt ten aanzien van de kadastrale gegevens zich het recht voor als bedoeld in artikel 2 lid 1 juncto artikel 6 lid 3 van de Databankenwet.

Kadaster

Dienst voor het kadaster en de openbare registers in Nederland
Gegevens over de rechtstoestand van kadastrale objecten, met uitzondering van de gegevens inzake hypotheek en beslagen

Betreft: OIRSCHOT D 5482 19-1-2015
Raffendonkstraat OIRSCHOT 13:28:13
Uw referentie: 332599
Toestandsdatum: 16-1-2015

Kadastraal object

Kadastrale aanduiding: OIRSCHOT D 5482
Grootte: 1 a 30 ca
Coördinaten: 150357-390831
Omschrijving kadastraal object: TERREIN NIEUWBOUW-WONEN
Locatie: Raffendonkstraat
OIRSCHOT
Ontstaan op: 11-12-2014
Ontstaan uit: OIRSCHOT D 5041
OIRSCHOT D 3996

Aantekening kadastraal object

VOORLOPIGE KADASTRALE GRENS EN OPPERVLAKTE
Ontleend aan: 75 OST00/2014 d.d. 11-12-2014

Publiekrechtelijke beperkingen

Er zijn geen beperkingen bekend in de Landelijke Voorziening WKPB en de Basisregistratie Kadaster.

Gerechtigde

EIGENDOM

Gemeente Oirschot
Deken Frankenstraat 3
5688 AK OIRSCHOT
Postadres:

Postbus: 11
5688 ZG OIRSCHOT
OIRSCHOT

Zetel:

Recht ontleend aan: 84 OST00/12056 d.d. 3-10-1988
Eerst genoemde object in
brondocument: OIRSCHOT D 4135

Recht ontleend aan: HYP4 52953/32 d.d. 27-8-2007
Eerst genoemde object in
brondocument: OIRSCHOT D 3996

Nog niet (volledig) verwerkte brondocumenten:

2BI 25117 d.d. 9-3-1990
AKTE M.B.T. RECHTEN ZONDER BEPAALDE
AANWIJZING
ACG 18455 d.d. 18-3-1999
AKTE M.B.T. RECHTEN ZONDER BEPAALDE
AANWIJZING
HYP4 64123/42 d.d. 26-3-2014
AKTE M.B.T. RECHTEN ZONDER BEPAALDE
AANWIJZING

Einde overzicht

De Dienst voor het kadaster en de openbare registers behoudt ten aanzien van de kadastrale gegevens zich het recht voor als bedoeld in artikel 2 lid 1 juncto artikel 6 lid 3 van de Databankenwet.

Kadaster

Dienst voor het kadaster en de openbare registers in Nederland
Gegevens over de rechtstoestand van kadastrale objecten, met uitzondering van de gegevens inzake hypotheeken en beslagen

Betreft: OIRSCHOT D 5483 19-1-2015
De Reep 2 5688 SL OIRSCHOT 13:28:49
Uw referentie: 332599
Toestandsdatum: 16-1-2015

Kadastraal object

Kadastrale aanduiding: OIRSCHOT D 5483
Grootte: 34 a 54 ca
Coördinaten: 150349-390870
Omschrijving kadastraal object: ONDERWIJS TERREIN NIEUWBOUW-BEDRIJVIGHEID
Locatie: De Reep 2
5688 SL OIRSCHOT
Ontstaan op: 11-12-2014
Ontstaan uit: OIRSCHOT D 3996

Aantekening kadastraal object

VOORLOPIGE KADASTRALE GRENS EN OPPERVLAKTE
Ontleend aan: 75 OST00/2014 d.d. 11-12-2014

Publiekrechtelijke beperkingen

Er zijn geen beperkingen bekend in de Landelijke Voorziening WKPB en de Basisregistratie Kadaster.

Gerechtigde**EIGENDOM**

Gemeente Oirschot
Deken Frankenstraat 3
5688 AK OIRSCHOT
Postadres: Postbus: 11
5688 ZG OIRSCHOT
OIRSCHOT
Zetel:
Recht ontleend aan: HYP4 52953/32 d.d. 27-8-2007
Eerst genoemde object in
OIRSCHOT D 3996
brondocument:

Nog niet (volledig) verwerkte brondocumenten:

2BI 25117 d.d. 9-3-1990
AKTE M.B.T. RECHTEN ZONDER BEPAALDE
AANWIJZING
ACG 18455 d.d. 18-3-1999
AKTE M.B.T. RECHTEN ZONDER BEPAALDE
AANWIJZING
HYP4 64123/42 d.d. 26-3-2014
AKTE M.B.T. RECHTEN ZONDER BEPAALDE
AANWIJZING

Einde overzicht

De Dienst voor het kadaster en de openbare registers behoudt ten aanzien van de kadastrale gegevens zich het recht voor als bedoeld in artikel 2 lid 1 juncto artikel 6 lid 3 van de Databankenwet.

Kadaster

Dienst voor het kadaster en de openbare registers in Nederland
Gegevens over de rechtstoestand van kadastrale objecten, met uitzondering van de gegevens inzake hypotheeken en beslagen

Betreft: OIRSCHOT D 5485 19-1-2015
De Reep OIRSCHOT 13:29:25
Uw referentie: 332599
Toestandsdatum: 16-1-2015

Kadastraal object

Kadastrale aanduiding: OIRSCHOT D 5485
Grootte: 11 a 25 ca
Coördinaten: 150367-390910
Omschrijving kadastraal object: WEGEN
Locatie: De Reep
OIRSCHOT
Ontstaan op: 11-12-2014
Ontstaan uit: OIRSCHOT D 3996
OIRSCHOT D 3995

Aantekening kadastraal object

VOORLOPIGE KADASTRALE GRENS EN OPPERVLAKTE
Ontleend aan: 75 OST00/2014 d.d. 11-12-2014

Publiekrechtelijke beperkingen

Er zijn geen beperkingen bekend in de Landelijke Voorziening WKPB en de Basisregistratie Kadaster.

Gerechtigde

EIGENDOM

Gemeente Oirschot
Deken Frankenstraat 3
5688 AK OIRSCHOT
Postadres:

Postbus: 11
5688 ZG OIRSCHOT
OIRSCHOT

Zetel:

Recht ontleend aan: HYP4 52953/32 d.d. 27-8-2007
Eerst genoemde object in
brondocument: OIRSCHOT D 3996

Recht ontleend aan: 84 OST00/12056 d.d. 3-10-1988
Eerst genoemde object in
brondocument: OIRSCHOT D 3995

Nog niet (volledig) verwerkte brondocumenten:

2BI 25117 d.d. 9-3-1990
AKTE M.B.T. RECHTEN ZONDER BEPAALDE
AANWIJZING
ACG 18455 d.d. 18-3-1999
AKTE M.B.T. RECHTEN ZONDER BEPAALDE
AANWIJZING
HYP4 64123/42 d.d. 26-3-2014
AKTE M.B.T. RECHTEN ZONDER BEPAALDE
AANWIJZING

Einde overzicht

De Dienst voor het kadaster en de openbare registers behoudt ten aanzien van de kadastrale gegevens zich het recht voor als bedoeld in artikel 2 lid 1 juncto artikel 6 lid 3 van de Databankenwet.



<p>Deze kaart is noordgericht</p> <p>12345 Perceelnummer</p> <p>25 Huisnummer</p> <p> Vastgestelde kadastrale grens</p> <p> Voorlopige kadastrale grens</p> <p> Administratieve kadastrale grens</p> <p> Bebouwing</p> <p> Overige topografie</p> <p>Voor een eensluitend uittreksel, Apeldoorn, 19 januari 2015 De bewaarder van het kadaster en de openbare registers</p>	<p>Schaal 1:500</p> <p>Kadastrale gemeente OIRSCHOT</p> <p>Secctie D</p> <p>Perceel 5465</p>	<p></p>
---	---	---------

Aan dit uittreksel kunnen geen betrouwbare maten worden ontleend. De Dienst voor het kadaster en de openbare registers behoudt zich de intellectuele eigendomsrechten voor, waaronder het auteursrecht en het databankenrecht.



Deze kaart is noordgericht. Schaal 1: 12500

Hier bevindt zich Kadastraal object OIRSCHOT D 5465
 De Reep , OIRSCHOT
 CC-BY Kadaster.

K

<p>BEBOUWING</p> <p>a bebouwd gebied b gebouwen c hoogbouw d kas</p> <p>WEGEN</p> <p>autosnelweg hoofdweg met gescheiden rijbanen hoofdweg regionale weg met gescheiden rijbanen regionale weg lokale weg met gescheiden rijbanen lokale weg weg met losse of slechte verharding onverharde weg straat/overige weg voetgangersgebied fietspad pad, voetpad weg in aanleg</p> <p>viaduct</p> <p>aquaduct</p> <p>vaste brug</p> <p>beweegbare brug</p> <p>brug op pijlers</p>	<p>SPOORWEGEN</p> <p>spoorweg: enkelspoor spoorweg: meersporig</p> <p>a station b spoorweg in tunnel tramweg</p> <p>a sneltram b sneltramhalte</p> <p>a metro bovengronds b metrostation</p> <p>HYDROGRAFIE</p> <p>waterloop: smaller dan 3 m waterloop: 3-6 m breed waterloop: breder dan 6 m</p> <p>Schl a b c</p> <p>a schutsluis b stuwen</p> <p>a duiker b grondduiker c afsluitbare duiker</p> <p>BODEMBERUIK</p> <p>a grasland met sloten b akkerland met greppels c boomgaard d fruitwekenij e boomwekenij f grasland met populierenopstand g loofbos h naaldbos i gemengd bos j griend k heide l zand m drasland, moeras n rietland o dodenakker, begraafplaats p overig bodemgebruik</p>	<p>OVERIGE SYMBOLEN</p> <p>a religieus gebouw b toren, hoge koepel c religieus gebouw met toren d markant object e watertoren f vuurtoren</p> <p>a gemeentehuis b postkantoor c politiebureau d wegwijzer</p> <p>a kapel b kruis c vlampijp d telescoop</p> <p>a windmolen b waterradmolen c windmotor d windturbine</p> <p>a oliepominstallatie b seinmast c zendmast</p> <p>a hunebed b monument c gemaal</p> <p>a kampeertrein b sportcomplex c ziekenhuis</p> <p>a Pl b Gp c</p> <p>a paal b grenspunt c boom</p> <p>schietbaan afrastering hoogspanningsleiding met mast muur geluidswering</p>
---	--	---




<p>12345 25</p> <p>— Vastgestelde kadastrale grens — Voorlopige kadastrale grens — Administratieve kadastrale grens — Bebouwing — Overige topografie</p> <p>Voor een eensluitend uittreksel, Apeldoorn, 19 januari 2015 De bewaarder van het kadaster en de openbare registers</p>	<p>Schaal 1:500</p> <p>Kadastrale gemeente OIRSCHOT Sectie D Perceel 5466</p>	
--	---	---

Aan dit uittreksel kunnen geen betrouwbare maten worden ontleend. De Dienst voor het kadaster en de openbare registers behoudt zich de intellectuele eigendomsrechten voor, waaronder het auteursrecht en het databankenrecht.


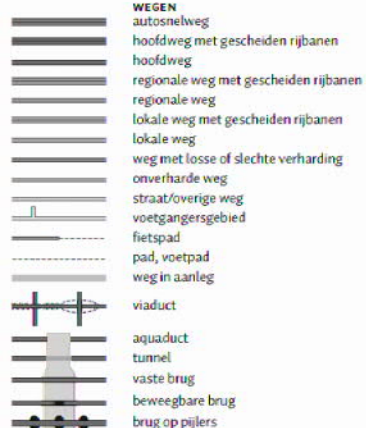




Deze kaart is noordgericht.

Schaal 1: 12500

 Hier bevindt zich Kadastraal object OIRSCHOT D 5466
De Reep , OIRSCHOT
CC-BY Kadaster.



 <p>BEBOUWING a bebouwd gebied b gebouwen c hoogbouw d kas</p>	 <p>WEGEN a autosnelweg b hoofdweg met gescheiden rijbanen c hoofdweg d regionale weg met gescheiden rijbanen e regionale weg f lokale weg met gescheiden rijbanen g lokale weg h weg met losse of slechte verharding i onverharde weg j straat/overige weg k voetgangersgebied l fietspad m pad, voetpad n weg in aanleg</p> <p>viaduct aquaduct tunnel vaste brug beweegbare brug brug op pijlers</p>	 <p>SPOORWEGEN a spoorweg: enkelspoor b spoorweg: meersporig c station d spoorweg in tunnel e tramweg f a sneltram b sneltramhalte g a metro bovengronds b metrostation</p> <p>HYDROGRAFIE a waterloop: smaller dan 3 m b waterloop: 3-5 m breed c waterloop: breder dan 5 m d a schutsluis b stuwen c koedam d a duiker b grondduiker c afsluitbare duiker</p> <p>BODEMGEBRUIK a grasland met sloten b akkerland met greppels c boomgaard d fruitwekenij e boomwekenij f grasland met populierenopstand g loofbos h naaldbos i gemengd bos j griend k heide l zand m drasland, moeras n rietland o dodenakker, begraafplaats p overig bodemgebruik</p>	 <p>OVERIGE SYMBOLEN a religieus gebouw b toren, hoge koepel c religieus gebouw met toren d markant object e watertoren f vuurtoren g gemeentehuis h postkantoor i politiebureau j wegwijzer k kapel l kruis m vlampijp n telescoop o windmolen p waterradmolen q windmotor r windturbine s oliepominstallatie t seinmast u zendmast v hunebed w monument x gemeal y kampeertrein z sportcomplex aa ziekenhuis ab PI ac GP ad c boom ae schietbaan af afrastering ag hoogspanningsleiding met mast ah muur ai geluidswering</p>
--	---	---	--




<p>12345 Deze kaart is noordgericht</p> <p>Perceelnummer</p> <p>25 Huisnummer</p> <p>— Vastgestelde kadastrale grens</p> <p>— Voorlopige kadastrale grens</p> <p>— Administratieve kadastrale grens</p> <p>— Bebouwing</p> <p>— Overige topografie</p> <p>Voor een eensluitend uittreksel, Apeldoorn, 19 januari 2015 De bewaarder van het kadaster en de openbare registers</p>	<p>Schaal 1:500</p> <p>Kadastrale gemeente OIRSCHOT</p> <p>Sectie D</p> <p>Perceel 5467</p>	
--	---	--

Aan dit uittreksel kunnen geen betrouwbare maten worden ontleend. De Dienst voor het kadaster en de openbare registers behoudt zich de intellectuele eigendomsrechten voor, waaronder het auteursrecht en het databankenrecht.



Deze kaart is noordgericht.

Schaal 1: 12500

 Hier bevindt zich Kadastraal object OIRSCHOT D 5467
De Reep , OIRSCHOT
CC-BY Kadaster.



<p>BEBOUWING</p> <p>a bebouwd gebied b gebouwen c hoogbouw d kas</p> <p>WEGEN</p> <p>autosnelweg hoofdweg met gescheiden rijbanen hoofdweg regionale weg met gescheiden rijbanen regionale weg lokale weg met gescheiden rijbanen lokale weg weg met losse of slechte verharding onverharde weg straat/overige weg voetgangersgebied fietspad pad, voetpad weg in aanleg</p> <p>viaduct</p> <p>aquaduct vaste brug beweegbare brug brug op pijlers</p>	<p>SPOORWEGEN</p> <p>spoorweg: enkelspoor spoorweg: meersporig</p> <p>a station b spoorweg in tunnel tramweg</p> <p>a sneltram b sneltramhalte a metro bovengronds b metrostation</p> <p>HYDROGRAFIE</p> <p>waterloop: smaller dan 3 m waterloop: 3-6 m breed waterloop: breder dan 6 m</p> <p>a schutsluis b stuwen c koedam</p> <p>a duiker b grondduiker c afsluitbare duiker</p> <p>BODEMGEBRUIK</p> <p>a grasland met sloten b akkerland met greppels c boomgaard d fruitwekenij e boomkwekenij f grasland met populierenopstand g loofbos h naaldbos i gemengd bos j griend k heide l zand m drasland, moeras n rietland o dodenakker, begraafplaats p overig bodemgebruik</p>	<p>OVERIGE SYMBOLEN</p> <p>a religieus gebouw b toren, hoge koepel c religieus gebouw met toren d markant object e watertoren f vuurtoren</p> <p>a gemeentehuis b postkantoor c politiebureau d wegwijzer</p> <p>a kapel b kruis c vlampijp d telescoop</p> <p>a windmolen b waterradmolen c windmotor d windturbine</p> <p>a oliepominstallatie b seinmast c zendmast</p> <p>a hunebed b monument c gemaal a kampeertrein b sportcomplex c ziekenhuis</p> <p>a Pl b Gp c . a paal b grenspunt c boom</p> <p>schietbaan afrostering hoogspanningsleiding met mast muur geluidswering</p>
--	---	---




<p>12345 25</p> <p>— Vastgestelde kadastrale grens — Voorlopige kadastrale grens — Administratieve kadastrale grens — Bebouwing — Overige topografie</p> <p>Voor een eensluitend uittreksel, Apeldoorn, 19 januari 2015 De bewaarder van het kadaster en de openbare registers</p>	<p>Deze kaart is noordgericht</p> <p>Schaal 1:500</p> <p>Kadastrale gemeente OIRSCHOT Sectie D Perceel 5468</p>	
--	---	---

Aan dit uittreksel kunnen geen betrouwbare maten worden ontleend.
De Dienst voor het kadaster en de openbare registers behoudt zich de intellectuele eigendomsrechten voor, waaronder het auteursrecht en het databankenrecht.



Deze kaart is noordgericht.

Schaal 1: 12500

 Hier bevindt zich Kadastraal object OIRSCHOT D 5468
De Reep , OIRSCHOT
CC-BY Kadaster.



<p>BEBOUWING</p> <p>a bebouwd gebied b gebouwen c hoogbouw d kas</p> <p>WEGEN</p> <p>autosnelweg hoofdweg met gescheiden rijbanen hoofdweg regionale weg met gescheiden rijbanen regionale weg lokale weg met gescheiden rijbanen lokale weg weg met losse of slechte verharding onverharde weg straat/overige weg voetgangersgebied fietspad pad, voetpad weg in aanleg</p> <p>viaduct</p> <p>aquaduct vaste brug beweegbare brug brug op pijlers</p>	<p>SPOORWEGEN</p> <p>spoorweg: enkelspoor spoorweg: meersporig</p> <p>a station b spoorweg in tunnel tramweg</p> <p>a sneltram b sneltramhalte</p> <p>a metro bovengronds b metrostation</p> <p>HYDROGRAFIE</p> <p>waterloop: smaller dan 3 m waterloop: 3-6 m breed waterloop: breder dan 6 m</p> <p>a schutsluis b stuwen c koedam</p> <p>a duiker b grondduiker c afsluitbare duiker</p> <p>BODEMBERGRIJK</p> <p>a grasland met sloten b akkerland met greppels c boomgaard d fruitwekenij e boomwekenij f grasland met populierenopstand g loofbos h naaldbos i gemengd bos j griend k heide l zand m drasland, moeras n rietland o dodenakker, begraafplaats p overig bodemgebruik</p>	<p>OVERIGE SYMBOLEN</p> <p>a religieus gebouw b toren, hoge koepel c religieus gebouw met toren d markant object e watertoren f vuurtoren</p> <p>a gemeentehuis b postkantoor c politiebureau d wegwijzer</p> <p>a kapel b kruis c vlampijp d telescoop</p> <p>a windmolen b waterradmolen c windmotor d windturbine</p> <p>a oliepominstallatie b seinmast c zendmast</p> <p>a hunebed b monument c gemaal</p> <p>a kampeertrein b sportcomplex c ziekenhuis</p> <p>a PI b Gp c . a paal b grenspunt c boom</p> <p>schietbaan afrostering hoogspanningsleiding met mast muur geluidswering</p>
--	--	--




<p>12345 25</p> <p>— Vastgestelde kadastrale grens — Voorlopige kadastrale grens — Administratieve kadastrale grens — Bebouwing — Overige topografie</p> <p>Voor een eensluitend uittreksel, Apeldoorn, 19 januari 2015 De bewaarder van het kadaster en de openbare registers</p>	<p>Deze kaart is noordgericht</p> <p>Schaal 1:500</p> <p>Kadastrale gemeente OIRSCHOT Sectie D Perceel 5469</p>	
--	---	--

Aan dit uittreksel kunnen geen betrouwbare maten worden ontleend.
De Dienst voor het kadaster en de openbare registers behoudt zich de intellectuele eigendomsrechten voor, waaronder het auteursrecht en het databankenrecht.



Deze kaart is noordgericht.

Schaal 1: 12500

 Hier bevindt zich Kadastraal object OIRSCHOT D 5469
De Reep , OIRSCHOT
CC-BY Kadaster.



<p>BEBOUWING</p> <p>a bebouwd gebied b gebouwen c hoogbouw d kas</p> <p>WEGEN</p> <p>autosnelweg hoofdweg met gescheiden rijbanen hoofdweg regionale weg met gescheiden rijbanen regionale weg lokale weg met gescheiden rijbanen lokale weg weg met losse of slechte verharding onverharde weg straat/overige weg voetgangersgebied fietspad pad, voetpad weg in aanleg</p> <p>viaduct</p> <p>aquaduct vaste brug beweegbare brug brug op pijlers</p>	<p>SPOORWEGEN</p> <p>spoorweg: enkelspoor spoorweg: meersporig</p> <p>a station b spoorweg in tunnel tramweg</p> <p>a sneltram b sneltramhalte a metro bovengronds b metrostation</p> <p>HYDROGRAFIE</p> <p>waterloop: smaller dan 3 m waterloop: 3-6 m breed waterloop: breder dan 6 m</p> <p>Schl a b c a schutsluis b stuwen c koedam</p> <p>a duiker b grondduiker c afsluitbare duiker</p> <p>BODEMGEBRUIK</p> <p>a grasland met sloten b akkerland met greppels c boomgaard d fruitwekenij e boomkwekenij f grasland met populierenopstand g loofbos h naaldbos i gemengd bos j griend k heide l zand m drasland, moeras n rietland o dodenakker, begraafplaats p overig bodemgebruik</p>	<p>OVERIGE SYMBOLEN</p> <p>a religieus gebouw b toren, hoge koepel c religieus gebouw met toren d markant object e watertoren f vuurtoren</p> <p>a gemeentehuis b postkantoor c politiebureau d wegwijzer</p> <p>a kapel b kruis c vlampijp d telescoop</p> <p>a windmolen b waterradmolen c windmotor d windturbine</p> <p>a oliepominstallatie b seinmast c zendmast</p> <p>a hunebed b monument c gemaal a kampeertrein b sportcomplex c ziekenhuis</p> <p>a Pl b Gp c . a paal b grenspunt c boom</p> <p>schietbaan afrostering hoogspanningsleiding met mast muur geluidswering</p>
--	--	---




<p>12345 Deze kaart is noordgericht</p> <p>25 Perceelnummer</p> <p>Huisnummer</p> <p>— Vastgestelde kadastrale grens</p> <p>— Voorlopige kadastrale grens</p> <p>— Administratieve kadastrale grens</p> <p>— Bebouwing</p> <p>— Overige topografie</p> <p>Voor een eensluidend uittreksel, Apeldoorn, 19 januari 2015</p> <p>De bewaarder van het kadaster en de openbare registers</p>	<p>Schaal 1:500</p> <p>Kadastrale gemeente OIRSCHOT</p> <p>Sectie D</p> <p>Perceel 5470</p>	
---	---	---

Aan dit uittreksel kunnen geen betrouwbare maten worden ontleend. De Dienst voor het kadaster en de openbare registers behoudt zich de intellectuele eigendomsrechten voor, waaronder het auteursrecht en het databankenrecht.



Deze kaart is noordgericht.

Schaal 1: 12500

 Hier bevindt zich Kadastraal object OIRSCHOT D 5470
De Reep , OIRSCHOT
CC-BY Kadaster.



<p>BEBOUWING</p> <p>a bebouwd gebied b gebouwen c hoogbouw d kas</p> <p>WEGEN</p> <p>autosnelweg hoofdweg met gescheiden rijbanen hoofdweg regionale weg met gescheiden rijbanen regionale weg lokale weg met gescheiden rijbanen lokale weg weg met losse of slechte verharding onverharde weg straat/overige weg voetgangersgebied fietspad pad, voetpad weg in aanleg</p> <p>viaduct aquaduct tunnel vaste brug beweegbare brug brug op pijlers</p>	<p>SPOORWEGEN</p> <p>spoorweg: enkelspoor spoorweg: meersporig</p> <p>a station b spoorweg in tunnel tramweg</p> <p>a sneltram b sneltramhalte</p> <p>a metro bovengronds b metrostation</p> <p>HYDROGRAFIE</p> <p>waterloop: smaller dan 3 m waterloop: 3-6 m breed waterloop: breder dan 6 m</p> <p>a schutsluis b stuwen c koedam</p> <p>a duiker b grondduiker c afsluitbare duiker</p> <p>BODEMGEBRUIK</p> <p>a grasland met sloten b akkerland met greppels c boomgaard d fruitwekenij e boomkwekenij f grasland met populierenopstand g loofbos h naaldbos i gemengd bos j griend k heide l zand m drasland, moeras n rietland o dodenakker, begraafplaats p overig bodemgebruik</p>	<p>OVERIGE SYMBOLEN</p> <p>a religieus gebouw b toren, hoge koepel c religieus gebouw met toren d markant object e watertoren f vuurtoren</p> <p>a gemeentehuis b postkantoor c politiebureau d wegwijzer</p> <p>a kapel b kruis c vlampijp d telescoop</p> <p>a windmolen b waterradmolen c windmotor d windturbine</p> <p>a oliepominstallatie b seinmast c zendmast</p> <p>a hunebed b monument c gemaal</p> <p>a kampeertrein b sportcomplex c ziekenhuis</p> <p>a paal b grenspunt c boom</p> <p>a schietbaan b afrastrering c hoogspanningsleiding met mast d muur e geluidswering</p>
--	--	---




<p>12345 25</p> <ul style="list-style-type: none"> — Vastgestelde kadastrale grens — Voorlopige kadastrale grens — Administratieve kadastrale grens — Bebouwing — Overige topografie <p>Voor een eensluitend uittreksel. Apeldoorn, 19 januari 2015 De bewaarder van het kadaster en de openbare registers</p>	<p>Deze kaart is noordgericht</p> <p>Perceelnummer</p> <p>Huisnummer</p> <p>Schaal 1:500</p> <p>Kadastrale gemeente</p> <p>Sectie</p> <p>Perceel</p>	<p>OIRSCHOT</p> <p>D</p> <p>5471</p>	
---	--	--------------------------------------	--

Aan dit uittreksel kunnen geen betrouwbare maten worden ontleend. De Dienst voor het kadaster en de openbare registers behoudt zich de intellectuele eigendomsrechten voor, waaronder het auteursrecht en het databankenrecht.



Deze kaart is noordgericht.


Schaal 1: 12500

 Hier bevindt zich Kadastraal object OIRSCHOT D 5471
De Reep , OIRSCHOT
CC-BY Kadaster.



<p>BEBOUWING</p> <p>a bebouwd gebied b gebouwen c hoogbouw d kas</p> <p>WEGEN</p> <p>autosnelweg hoofdweg met gescheiden rijbanen hoofdweg regionale weg met gescheiden rijbanen regionale weg lokale weg met gescheiden rijbanen lokale weg weg met losse of slechte verharding onverharde weg straat/overige weg voetgangersgebied fietspad pad, voetpad weg in aanleg</p> <p>viaduct</p> <p>aquaduct vaste brug beweegbare brug brug op pijlers</p>	<p>SPOORWEGEN</p> <p>spoorweg: enkelspoor spoorweg: meersporig</p> <p>a station b spoorweg in tunnel tramweg</p> <p>a sneltram b sneltramhalte</p> <p>a metro bovengronds b metrostation</p> <p>HYDROGRAFIE</p> <p>waterloop: smaller dan 3 m waterloop: 3-6 m breed waterloop: breder dan 6 m</p> <p>Schl a b c</p> <p>a schutsluis b stuwen c koedam</p> <p>a duiker b grondduiker c afsluitbare duiker</p> <p>BODEMGEBRUIK</p> <p>a grasland met sloten b akkerland met greppels c boomgaard d fruitwekenij e boomwekenij f grasland met populierenopstand g loofbos h naaldbos i gemengd bos j griend k heide l zand m drasland, moeras n rietland o dodenakker, begraafplaats p overig bodemgebruik</p>	<p>OVERIGE SYMBOLEN</p> <p>a religieus gebouw b toren, hoge koepel c religieus gebouw met toren d markant object e watertoren f vuurtoren</p> <p>a gemeentehuis b postkantoor c politiebureau d wegwijzer</p> <p>a kapel b kruis c vlampijp d telescoop</p> <p>a windmolen b waterradmolen c windmotor d windturbine</p> <p>a oliepompinstallatie b seinmast c zendmast</p> <p>a hunebed b monument c gemaal</p> <p>a kampeertrein b sportcomplex c ziekenhuis</p> <p>a Pl b Gp c</p> <p>a paal b grenspunt c boom</p> <p>schietbaan afrastrering hoogspanningsleiding met mast muur geluidswering</p>
--	---	---




<p>12345 Deze kaart is noordgericht</p> <p>25 Perceelnummer</p> <p>Huisnummer</p> <p>— Vastgestelde kadastrale grens</p> <p>— Voorlopige kadastrale grens</p> <p>— Administratieve kadastrale grens</p> <p>— Bebouwing</p> <p>— Overige topografie</p> <p>Voor een eensluitend uittreksel, Apeldoorn, 19 januari 2015 De bewaarder van het kadaster en de openbare registers</p>	<p>Schaal 1:500</p> <p>Kadastrale gemeente OIRSCHOT</p> <p>Secctie D</p> <p>Perceel 5472</p>	
--	--	---

Aan dit uittreksel kunnen geen betrouwbare maten worden ontleend. De Dienst voor het kadaster en de openbare registers behoudt zich de intellectuele eigendomsrechten voor, waaronder het auteursrecht en het databankenrecht.



Deze kaart is noordgericht.

Schaal 1: 12500

 Hier bevindt zich Kadastraal object OIRSCHOT D 5472
De Reep , OIRSCHOT
CC-BY Kadaster.



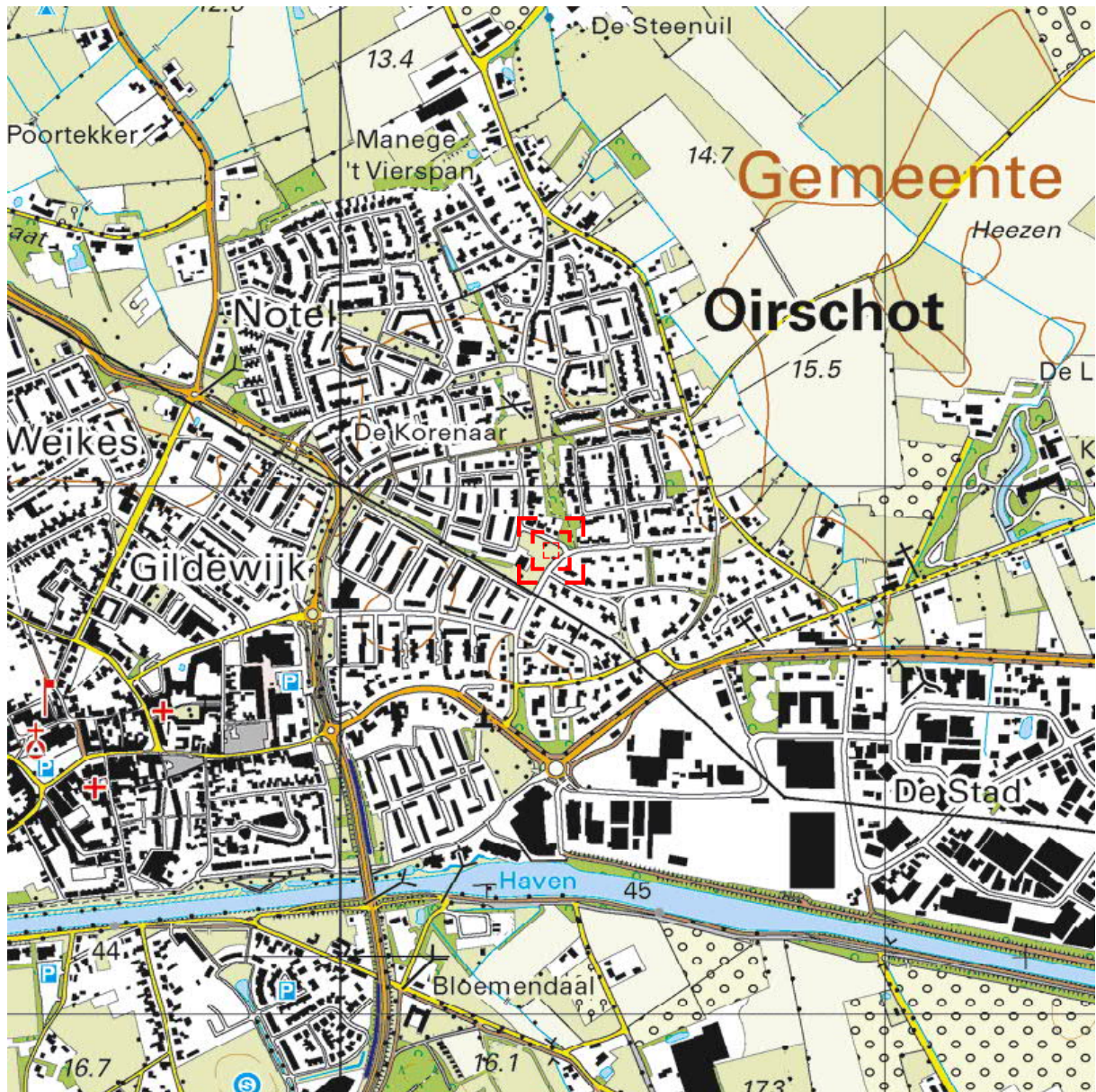
<p>BEBOUWING</p> <p>a bebouwd gebied b gebouwen c hoogbouw d kas</p> <p>WEGEN</p> <p>autosnelweg hoofdweg met gescheiden rijbanen hoofdweg regionale weg met gescheiden rijbanen regionale weg lokale weg met gescheiden rijbanen lokale weg weg met losse of slechte verharding onverharde weg straat/overige weg voetgangersgebied fietspad pad, voetpad weg in aanleg</p> <p>viaduct aquaduct tunnel vaste brug beweegbare brug brug op pijlers</p>	<p>SPOORWEGEN</p> <p>spoorweg: enkelspoor spoorweg: meersporig</p> <p>a station b spoorweg in tunnel tramweg</p> <p>a sneltram b sneltramhalte a metro bovengronds b metrostation</p> <p>HYDROGRAFIE</p> <p>waterloop: smaller dan 3 m waterloop: 3-6 m breed waterloop: breder dan 6 m</p> <p>a schutsluis b stuwen c koedam a duiker b grondduiker c afsluitbare duiker</p> <p>BODEMGEBRUIK</p> <p>a grasland met sloten b akkerland met greppels c boomgaard d fruitwekenij e boomkwekenij f grasland met populierenopstand g loofbos h naaldbos i gemengd bos j griend k heide l zand m drasland, moeras n rietland o dodenakker, begraafplaats p overig bodemgebruik</p>	<p>OVERIGE SYMBOLEN</p> <p>a religieus gebouw b toren, hoge koepel c religieus gebouw met toren d markant object e watertoren f vuurtoren</p> <p>a gemeentehuis b postkantoor c politiebureau d wegwijzer</p> <p>a kapel b kruis c vlampijp d telescoop a windmolen b waterradmolen c windmotor d windturbine</p> <p>a oliepominstallatie b seinmast c zendmast a hunebed b monument c gemaal a kampeerterrein b sportcomplex c ziekenhuis</p> <p>a Pl b Gp c . a paal b grenspunt c boom</p> <p>schietbaan afrostering hoogspanningsleiding met mast muur geluidswering</p>
--	--	---



0 m 5 m 25 m


<p>12345 Deze kaart is noordgericht</p> <p>25 Perceelnummer</p> <p>Huisnummer</p> <p>— Vastgestelde kadastrale grens</p> <p>— Voorlopige kadastrale grens</p> <p>— Administratieve kadastrale grens</p> <p>— Bebouwing</p> <p>— Overige topografie</p> <p>Voor een eensluitend uittreksel, Apeldoorn, 19 januari 2015</p> <p>De bewaarder van het kadaster en de openbare registers</p>	<p>Schaal 1:500</p> <p>Kadastrale gemeente OIRSCHOT</p> <p>Sectie D</p> <p>Perceel 5473</p>	
---	---	--

Aan dit uittreksel kunnen geen betrouwbare maten worden ontleend. De Dienst voor het kadaster en de openbare registers behoudt zich de intellectuele eigendomsrechten voor, waaronder het auteursrecht en het databankenrecht.







Deze kaart is noordgericht.

Schaal 1: 12500

 Hier bevindt zich Kadastraal object OIRSCHOT D 5473
De Reep , OIRSCHOT
CC-BY Kadaster.

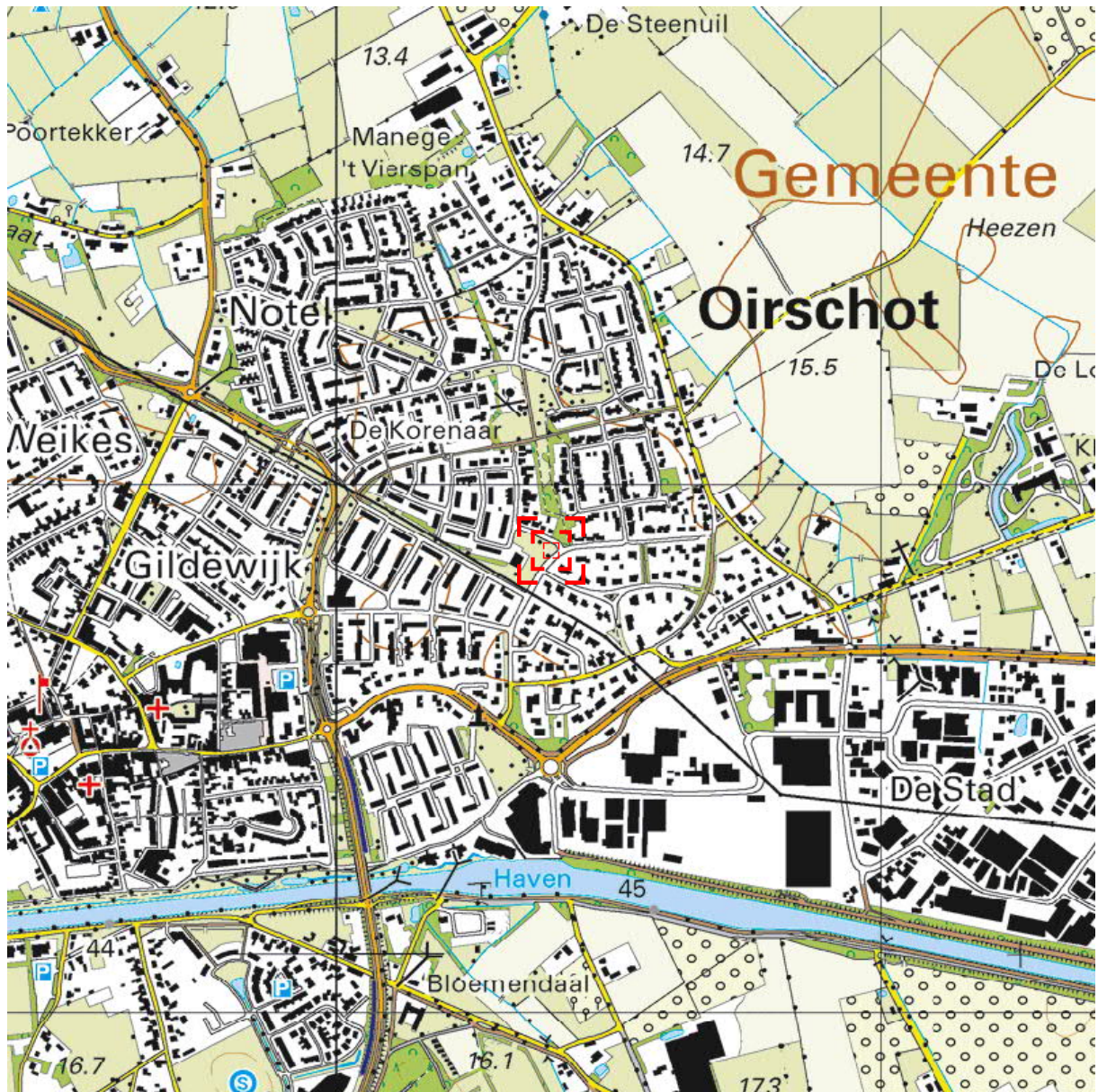


 <p>BEBOUWING a bebouwd gebied b gebouwen c hoogbouw d kas</p>	 <p>WEGEN a autosnelweg b hoofdweg met gescheiden rijbanen c hoofdweg d regionale weg met gescheiden rijbanen e regionale weg f lokale weg met gescheiden rijbanen g lokale weg h weg met losse of slechte verharding i onverharde weg j straat/overige weg k voetgangersgebied l fietspad m pad, voetpad n weg in aanleg</p> <p>viaduct aquaduct tunnel vaste brug beweegbare brug brug op pijlers</p>	 <p>SPOORWEGEN a spoorweg: enkelspoor b spoorweg: meersporig c station d spoorweg in tunnel e tramweg f a sneltram b sneltramhalte g a metro bovengronds b metrostation</p> <p>HYDROGRAFIE a waterloop: smaller dan 3 m b waterloop: 3-5 m breed c waterloop: breder dan 6 m d a schutsluis b stuwen c koedam d a duiker b grondduiker c afsluitbare duiker</p> <p>BODEMGEBRUIK a grasland met sloten b akkerland met greppels c boomgaard d fruitwekenij e boomwekenij f grasland met populierenopstand g loofbos h naaldbos i gemengd bos j griend k heide l zand m drasland, moeras n rietland o dodenakker, begraafplaats p overig bodemgebruik</p>	 <p>OVERIGE SYMBOLEN a religieus gebouw b toren, hoge koepel c religieus gebouw met toren d markant object e watertoren f vuurtoren g gemeentehuis h postkantoor i politiebureau j wegwijzer k a kapel b kruis c vlampijp d telescoop e a windmolen b waterradmolen c windmotor d windturbine e oliepominstallatie f seinmast g zendmast h hunebed i monument j gemeentehuis k a kampeertrein b sportcomplex c ziekenhuis d a PI b GP c boom e schietbaan f afrastering g hoogspanningsleiding met mast h muur i geluidswering</p>
--	---	---	---



<p>12345 Deze kaart is noordgericht</p> <p>25 Perceelnummer</p> <p>Huisnummer</p> <p>— Vastgestelde kadastrale grens</p> <p>— Voorlopige kadastrale grens</p> <p>— Administratieve kadastrale grens</p> <p>— Bebouwing</p> <p>— Overige topografie</p> <p>Voor een eensluitend uittreksel, Apeldoorn, 19 januari 2015 De bewaarder van het kadaster en de openbare registers</p>	<p>Schaal 1:500</p> <p>Kadastrale gemeente OIRSCHOT</p> <p>Sectie D</p> <p>Perceel 5474</p>	
--	---	--

Aan dit uittreksel kunnen geen betrouwbare maten worden ontleend. De Dienst voor het kadaster en de openbare registers behoudt zich de intellectuele eigendomsrechten voor, waaronder het auteursrecht en het databankenrecht.



0 m 125 m 625 m

Deze kaart is noordgericht.

Schaal 1: 12500

Hier bevindt zich Kadastraal object OIRSCHOT D 5474
De Reep , OIRSCHOT
CC-BY Kadaster.



<p>BEBOUWING</p> <p>a bebouwd gebied b gebouwen c hoogbouw d kas</p> <p>WEGEN</p> <p>autosnelweg hoofdweg met gescheiden rijbanen hoofdweg regionale weg met gescheiden rijbanen regionale weg lokale weg met gescheiden rijbanen lokale weg weg met losse of slechte verharding onverharde weg straat/overige weg voetgangersgebied fietspad pad, voetpad weg in aanleg</p> <p>viaduct aquaduct vaste brug beweegbare brug brug op pijlers</p>	<p>SPOORWEGEN</p> <p>spoorweg: enkelspoor spoorweg: meersporig</p> <p>a station b spoorweg in tunnel tramweg</p> <p>a sneltram b sneltramhalte</p> <p>a metro bovengronds b metrostation</p> <p>HYDROGRAFIE</p> <p>waterloop: smaller dan 3 m waterloop: 3-5 m breed waterloop: breder dan 5 m</p> <p>Schl a b c</p> <p>a schutsluis b stuwen c koedam</p> <p>a duiker b grondduiker c afsluitbare duiker</p> <p>BODEMGEBRUIK</p> <p>a grasland met sloten b akkerland met greppels c boomgaard d fruitwekenij e boomkwekenij f grasland met populierenopstand g loofbos h naaldbos i gemengd bos j griend k heide l zand m drasland, moeras n rietland o dodenakker, begraafplaats p overig bodemgebruik</p>	<p>OVERIGE SYMBOLEN</p> <p>a religieus gebouw b toren, hoge koepel c religieus gebouw met toren d markant object e watertoren f vuurtoren</p> <p>a gemeentehuis b postkantoor c politiebureau d wegwijzer</p> <p>a kapel b kruis c vlampijp d telescoop a windmolen b waterradmolen c windmotor d windturbine</p> <p>a oliepominstallatie b seinmast c zendmast</p> <p>a hunebed b monument c gemaal a kampeerterrein b sportcomplex c ziekenhuis</p> <p>a Pl b Gp c . a paal b grenspunt c boom</p> <p>schietbaan afrostering hoogspanningsleiding met mast muur geluidswering</p>
---	--	--




<p>12345 Deze kaart is noordgericht</p> <p>25 Perceelnummer</p> <p>Huisnummer</p> <p>— Vastgestelde kadastrale grens</p> <p>— Voorlopige kadastrale grens</p> <p>— Administratieve kadastrale grens</p> <p>— Bebouwing</p> <p>— Overige topografie</p> <p>Voor een eensluitend uittreksel, Apeldoorn, 19 januari 2015 De bewaarder van het kadaster en de openbare registers</p>	<p>Schaal 1:500</p> <p>Kadastrale gemeente OIRSCHOT</p> <p>Sectie D</p> <p>Perceel 5475</p>	
--	---	--

Aan dit uittreksel kunnen geen betrouwbare maten worden ontleend. De Dienst voor het kadaster en de openbare registers behoudt zich de intellectuele eigendomsrechten voor, waaronder het auteursrecht en het databankenrecht.



Deze kaart is noordgericht.

Schaal 1: 12500

 Hier bevindt zich Kadastraal object OIRSCHOT D 5475
Raffendonkstraat , OIRSCHOT
CC-BY Kadaster.



<p>BEBOUWING</p> <p>a bebouwd gebied b gebouwen c hoogbouw d kas</p> <p>WEGEN</p> <p>autosnelweg hoofdweg met gescheiden rijbanen hoofdweg regionale weg met gescheiden rijbanen regionale weg lokale weg met gescheiden rijbanen lokale weg weg met losse of slechte verharding onverharde weg straat/overige weg voetgangersgebied fietspad pad, voetpad weg in aanleg</p> <p>viaduct aquaduct tunnel vaste brug beweegbare brug brug op pijlers</p>	<p>SPOORWEGEN</p> <p>spoorweg: enkelspoor spoorweg: meersporig</p> <p>a station b spoorweg in tunnel tramweg</p> <p>a sneltram b sneltramhalte a metro bovengronds b metrostation</p> <p>HYDROGRAFIE</p> <p>waterloop: smaller dan 3 m waterloop: 3-6 m breed waterloop: breder dan 6 m</p> <p>Schl a b c a schutsluis b stuwen c koedam</p> <p>a duiker b grondduiker c afsluitbare duiker</p> <p>BODEMGEBRUIK</p> <p>a grasland met sloten b akkerland met greppels c boomgaard d fruitwekenij e boomkwekenij f grasland met populierenopstand g loofbos h naaldbos i gemengd bos j griend k heide l zand m drasland, moeras n rietland o dodenakker, begraafplaats p overig bodemgebruik</p>	<p>OVERIGE SYMBOLEN</p> <p>a religieus gebouw b toren, hoge koepel c religieus gebouw met toren d markant object e watertoren f vuurtoren</p> <p>a gemeentehuis b postkantoor c politiebureau d wegwijzer</p> <p>a kapel b kruis c vlampijp d telescoop</p> <p>a windmolen b waterradmolen c windmotor d windturbine</p> <p>a oliepominstallatie b seinmast c zendmast</p> <p>a hunebed b monument c gemaal</p> <p>a kampeertrein b sportcomplex c ziekenhuis</p> <p>a Pl b Gp c a paal b grenspunt c boom</p> <p>schietbaan afrostering hoogspanningsleiding met mast muur geluidswering</p>
--	--	--




<p>12345 Deze kaart is noordgericht</p> <p>25 Perceelnummer</p> <p>Huisnummer</p> <p>— Vastgestelde kadastrale grens</p> <p>— Voorlopige kadastrale grens</p> <p>— Administratieve kadastrale grens</p> <p>— Bebouwing</p> <p>— Overige topografie</p> <p>Voor een eensluitend uittreksel, Apeldoorn, 19 januari 2015 De bewaarder van het kadaster en de openbare registers</p>	<p>Schaal 1:500</p> <p>Kadastrale gemeente OIRSCHOT</p> <p>Sectie D</p> <p>Perceel 5476</p>	
--	---	--

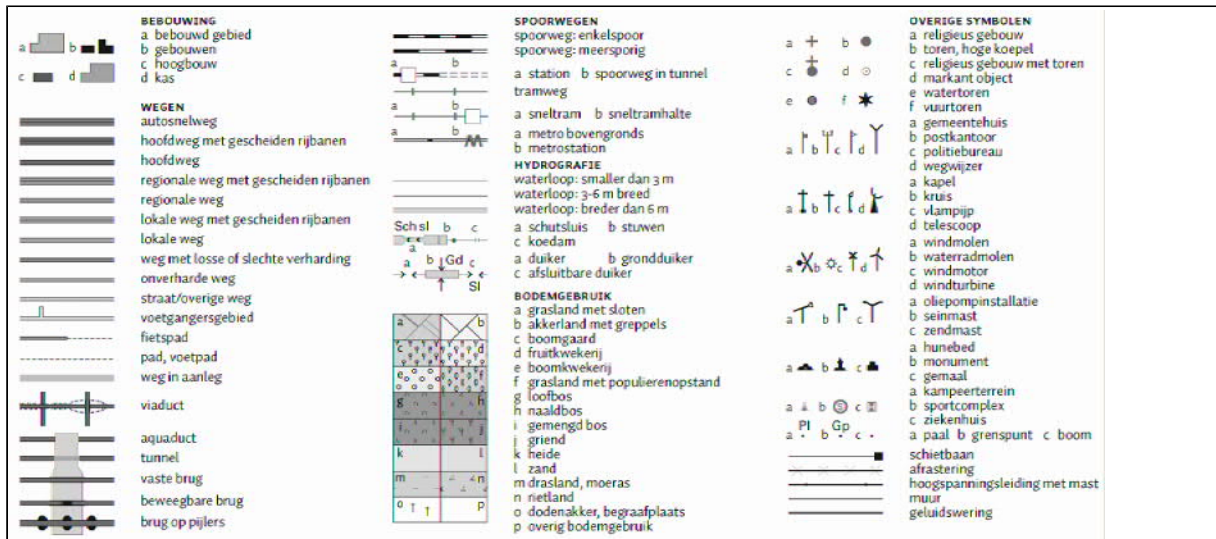
Aan dit uittreksel kunnen geen betrouwbare maten worden ontleend. De Dienst voor het kadaster en de openbare registers behoudt zich de intellectuele eigendomsrechten voor, waaronder het auteursrecht en het databankenrecht.



Deze kaart is noordgericht.

Schaal 1: 12500

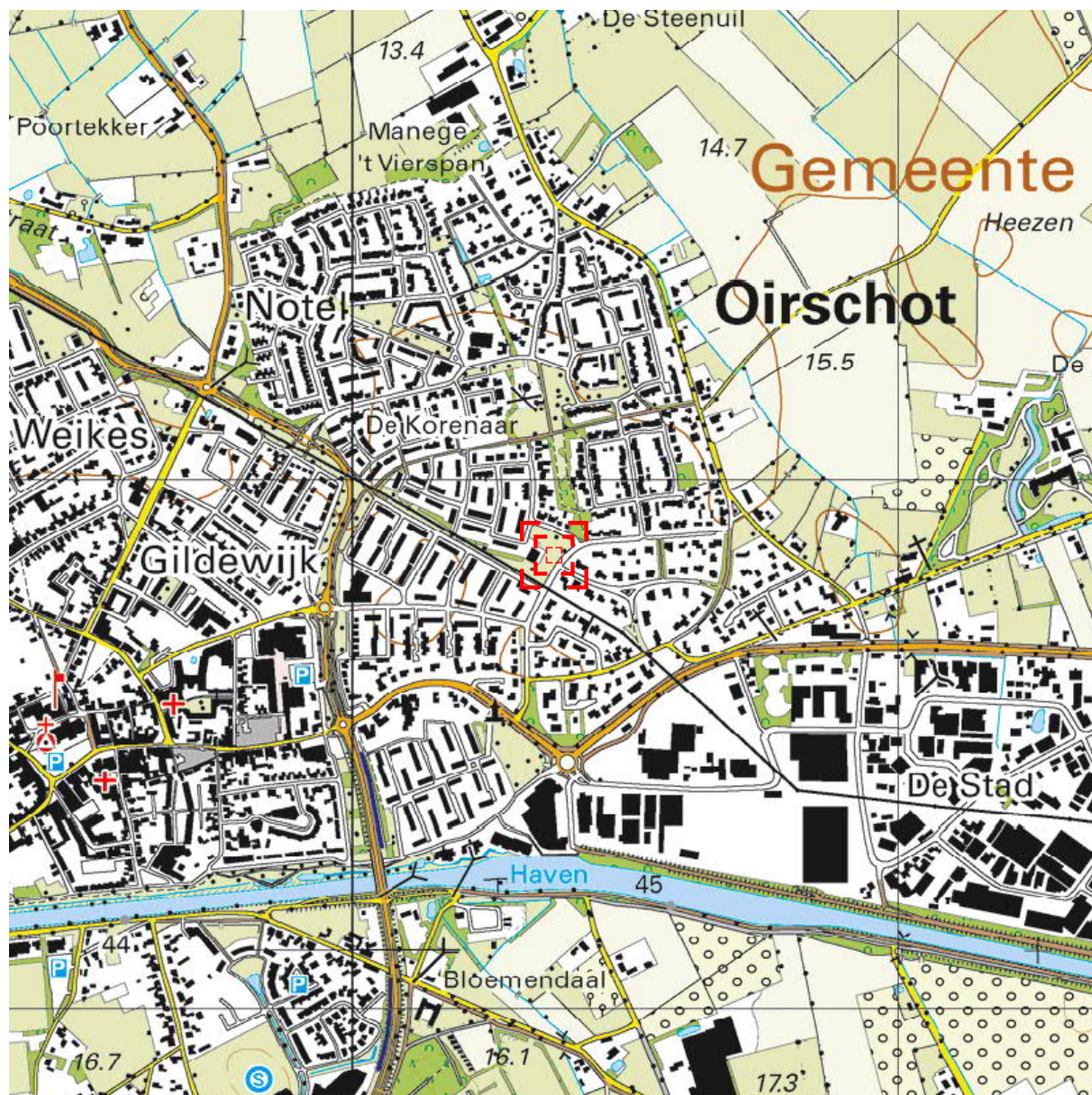
 Hier bevindt zich Kadastraal object OIRSCHOT D 5476
Raffendonkstraat, OIRSCHOT
CC-BY Kadaster.





<p>12345 Deze kaart is noordgericht</p> <p>25 Perceelnummer</p> <p>Huisnummer</p> <p>— Vastgestelde kadastrale grens</p> <p>— Voorlopige kadastrale grens</p> <p>— Administratieve kadastrale grens</p> <p>— Bebouwing</p> <p>— Overige topografie</p> <p>Voor een eensluitend uittreksel, Apeldoorn, 19 januari 2015 De bewaarder van het kadaster en de openbare registers</p>	<p>Schaal 1:500</p> <p>Kadastrale gemeente OIRSCHOT</p> <p>Sectie D</p> <p>Perceel 5477</p>	
--	---	--


Aan dit uittreksel kunnen geen betrouwbare maten worden ontleend. De Dienst voor het kadaster en de openbare registers behoudt zich de intellectuele eigendomsrechten voor, waaronder het auteursrecht en het databankenrecht.



0 m 125 m 625 m

Deze kaart is noordgericht.

Schaal 1: 12500

 Hier bevindt zich Kadastraal object OIRSCHOT D 5477
Raffendonkstraat , OIRSCHOT
CC-BY Kadaster.

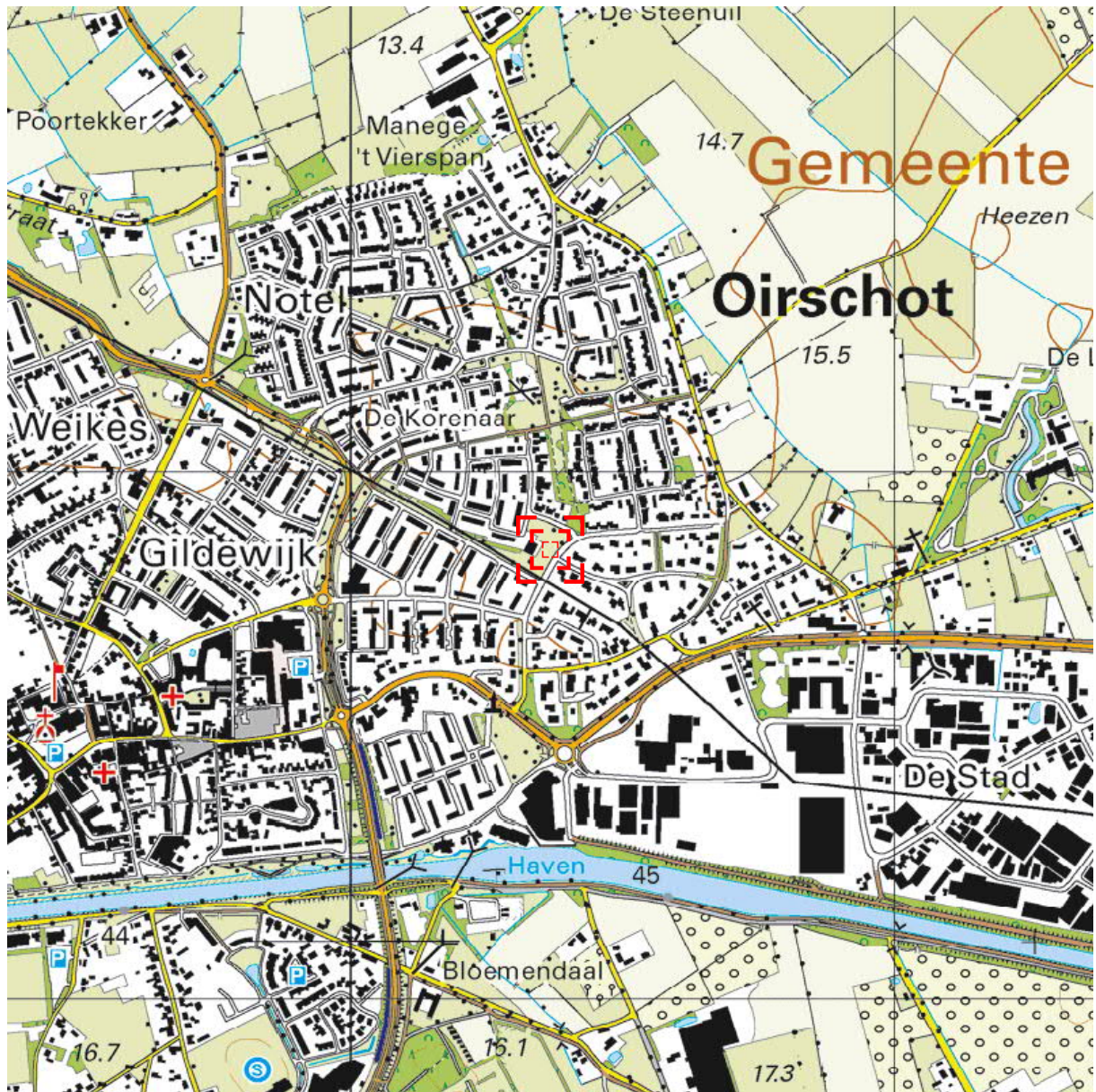


<p>BEBOUWING a bebouwd gebied b gebouwen c hoogbouw d kas</p> <p>WEGEN autosnelweg hoofdweg met gescheiden rijbanen hoofdweg regionale weg met gescheiden rijbanen regionale weg lokale weg met gescheiden rijbanen lokale weg weg met losse of slechte verharding onverharde weg straat/overige weg voetgangersgebied fietspad pad, voetpad weg in aanleg</p> <p>viaduct aquaduct tunnel vaste brug beweegbare brug brug op pijlers</p>	<p>SPOORWEGEN spoorweg: enkelspoor spoorweg: meersporig</p> <p>a station b spoorweg in tunnel tramweg</p> <p>a sneltram b sneltramhalte a metro bovengronds b metrostation</p> <p>HYDROGRAFIE waterloop: smaller dan 3 m waterloop: 3-6 m breed waterloop: breder dan 6 m</p> <p>a schutsluis b stuwen a koedam c duiker b grondduiker c afsluitbare duiker</p> <p>BODEMGEBRUIK a grasland met sloten b akkerland met greppels c boomgaard d fruitwekenij e boomkwekenij f grasland met populierenopstand g loofbos h naaldbos i gemengd bos j griend k heide l zand m drasland, moeras n rietland o dodenakker, begraafplaats p overig bodemgebruik</p>	<p>OVERIGE SYMBOLEN a religieus gebouw b toren, hoge koepel c religieus gebouw met toren d markant object e watertoren f vuurtoren</p> <p>a gemeentehuis b postkantoor c politiebureau d wegwijzer</p> <p>a kapel b kruis c vlampijp d telescoop a windmolen b waterradmolen c windmotor d windturbine</p> <p>a oliepompinstallatie b seinmast c zendmast a hunebed b monument c gemaal a kampeertrein b sportcomplex c ziekenhuis</p> <p>a Pl b Gp c . a paal b grenspunt c boom</p> <p>schietbaan afrostering hoogspanningsleiding met mast muur geluidswering</p>
--	---	---




<p>12345 Deze kaart is noordgericht</p> <p>25 Perceelnummer</p> <p>Huisnummer</p> <p>— Vastgestelde kadastrale grens</p> <p>— Voorlopige kadastrale grens</p> <p>— Administratieve kadastrale grens</p> <p>— Bebouwing</p> <p>— Overige topografie</p> <p>Voor een eensluitend uittreksel, Apeldoorn, 19 januari 2015 De bewaarder van het kadaster en de openbare registers</p>	<p>Schaal 1:500</p> <p>Kadastrale gemeente OIRSCHOT</p> <p>Sectie D</p> <p>Perceel 5478</p>	
--	---	--

Aan dit uittreksel kunnen geen betrouwbare maten worden ontleend. De Dienst voor het kadaster en de openbare registers behoudt zich de intellectuele eigendomsrechten voor, waaronder het auteursrecht en het databankenrecht.



Deze kaart is noordgericht.

Schaal 1: 12500

 Hier bevindt zich Kadastraal object OIRSCHOT D 5478
Raffendonkstraat, OIRSCHOT
CC-BY Kadaster.



<p>BEBOUWING a bebouwd gebied b gebouwen c hoogbouw d kas</p> <p>WEGEN autosnelweg hoofdweg met gescheiden rijbanen hoofdweg regionale weg met gescheiden rijbanen regionale weg lokale weg met gescheiden rijbanen lokale weg weg met losse of slechte verharding onverharde weg straat/overige weg voetgangersgebied fietspad pad, voetpad weg in aanleg</p> <p>viaduct aquaduct vaste brug beweegbare brug brug op pijlers</p>	<p>SPOORWEGEN spoorweg: enkelspoor spoorweg: meersporig</p> <p>a station b spoorweg in tunnel tramweg</p> <p>a sneltram b sneltramhalte a metro bovengronds b metrostation</p> <p>HYDROGRAFIE waterloop: smaller dan 3 m waterloop: 3-6 m breed waterloop: breder dan 6 m</p> <p>Schl a b c a schutsluis b stuwen c koedam a duiker b grondduiker c afsluitbare duiker</p> <p>BODEMGEBRUIK a grasland met sloten b akkerland met greppels c boomgaard d fruitwekerij e boomwekerij f grasland met populierenopstand g loofbos h naaldbos i gemengd bos j griend k heide l zand m drasland, moeras n rietland o dodenakker, begraafplaats p overig bodemgebruik</p>	<p>OVERIGE SYMBOLEN a religieus gebouw b toren, hoge koepel c religieus gebouw met toren d markant object e watertoren f vuurtoren</p> <p>a gemeentehuis b postkantoor c politiebureau d wegwijzer</p> <p>a kapel b kruis c vlampijp d telescoop a windmolen b waterradmolen c windmotor d windturbine</p> <p>a oliepominstallatie b seinmast c zendmast</p> <p>a hunebed b monument c gemaal a kampeertrein b sportcomplex c ziekenhuis</p> <p>a Pl b Gp c a paal b grenspunt c boom</p> <p>schietbaan afrastering hoogspanningsleiding met mast muur geluidswering</p>
---	---	---




<p>12345 Deze kaart is noordgericht</p> <p>25 Perceelnummer</p> <p>Huisnummer</p> <p>— Vastgestelde kadastrale grens</p> <p>— Voorlopige kadastrale grens</p> <p>— Administratieve kadastrale grens</p> <p>— Bebouwing</p> <p>— Overige topografie</p>	<p>Schaal 1:500</p>	<p>OIRSCHOT</p> <p>D</p> <p>5479</p>	
<p>Voor een eensluitend uittreksel, Apeldoorn, 19 januari 2015</p> <p>De bewaarder van het kadaster en de openbare registers</p>	<p>Aan dit uittreksel kunnen geen betrouwbare maten worden ontleend.</p> <p>De Dienst voor het kadaster en de openbare registers behoudt zich de intellectuele eigendomsrechten voor, waaronder het auteursrecht en het databankenrecht.</p>		



Deze kaart is noordgericht.

Schaal 1: 12500

 Hier bevindt zich Kadastraal object OIRSCHOT D 5479
Raffendonkstraat , OIRSCHOT
CC-BY Kadaster.



<p>BEBOUWING</p> <p>a bebouwd gebied b gebouwen c hoogbouw d kas</p> <p>WEGEN</p> <p>autosnelweg hoofdweg met gescheiden rijbanen hoofdweg regionale weg met gescheiden rijbanen regionale weg lokale weg met gescheiden rijbanen lokale weg weg met losse of slechte verharding onverharde weg straat/overige weg voetgangersgebied fietspad pad, voetpad weg in aanleg</p> <p>viaduct aquaduct tunnel vaste brug beweegbare brug brug op pijlers</p>	<p>SPOORWEGEN</p> <p>spoorweg: enkelspoor spoorweg: meersporig</p> <p>a station b spoorweg in tunnel tramweg</p> <p>a sneltram b sneltramhalte a metro bovengronds b metrostation</p> <p>HYDROGRAFIE</p> <p>waterloop: smaller dan 3 m waterloop: 3-6 m breed waterloop: breder dan 6 m</p> <p>Schl a b c a schutsluis b stuwen c koedam</p> <p>a duiker b grondduiker c afsluitbare duiker</p> <p>BODEMGEBRUIK</p> <p>a grasland met sloten b akkerland met greppels c boomgaard d fruitwekenij e boomkwekenij f grasland met populierenopstand g loofbos h naaldbos i gemengd bos j griend k heide l zand m drasland, moeras n rietland o dodenakker, begraafplaats p overig bodemgebruik</p>	<p>OVERIGE SYMBOLEN</p> <p>a religieus gebouw b toren, hoge koepel c religieus gebouw met toren d markant object e watertoren f vuurtoren</p> <p>a gemeentehuis b postkantoor c politiebureau d wegwijzer</p> <p>a kapel b kruis c vlampijp d telescoop a windmolen b waterradmolen c windmotor d windturbine</p> <p>a oliepominstallatie b seinmast c zendmast a hunebed b monument c gemaal a kampeertrein b sportcomplex c ziekenhuis</p> <p>a Pl b Gp c a paal b grenspunt c boom</p> <p>schietbaan afrostering hoogspanningsleiding met mast muur geluidswering</p>
--	--	---




<p>12345 Deze kaart is noordgericht</p> <p>25 Perceelnummer</p> <p>Huisnummer</p> <p>— Vastgestelde kadastrale grens</p> <p>— Voorlopige kadastrale grens</p> <p>— Administratieve kadastrale grens</p> <p>— Bebouwing</p> <p>— Overige topografie</p> <p>Voor een eensluitend uittreksel, Apeldoorn, 19 januari 2015</p> <p>De bewaarder van het kadaster en de openbare registers</p>	<p>Schaal 1:500</p> <p>Kadastrale gemeente OIRSCHOT</p> <p>Sectie D</p> <p>Perceel 5480</p>	
---	---	--

Aan dit uittreksel kunnen geen betrouwbare maten worden ontleend. De Dienst voor het kadaster en de openbare registers behoudt zich de intellectuele eigendomsrechten voor, waaronder het auteursrecht en het databankenrecht.



Deze kaart is noordgericht.

Schaal 1: 12500

 Hier bevindt zich Kadastraal object OIRSCHOT D 5480
Raffendonkstraat, OIRSCHOT
CC-BY Kadaster.



<p>BEBOUWING</p> <p>a bebouwd gebied b gebouwen c hoogbouw d kas</p> <p>WEGEN</p> <p>autosnelweg hoofdweg met gescheiden rijbanen hoofdweg regionale weg met gescheiden rijbanen regionale weg lokale weg met gescheiden rijbanen lokale weg weg met losse of slechte verharding onverharde weg straat/overige weg voetgangersgebied fietspad pad, voetpad weg in aanleg</p> <p>viaduct aquaduct tunnel vaste brug beweegbare brug brug op pijlers</p>	<p>SPOORWEGEN</p> <p>spoorweg: enkelspoor spoorweg: meersporig</p> <p>a station b spoorweg in tunnel tramweg</p> <p>a sneltram b sneltramhalte a metro bovengronds b metrostation</p> <p>HYDROGRAFIE</p> <p>waterloop: smaller dan 3 m waterloop: 3-6 m breed waterloop: breder dan 6 m</p> <p>Schl a b c a schutsluis b stuwen c koedam</p> <p>a duiker b grondduiker c afsluitbare duiker</p> <p>BODEMBERGEBRUIK</p> <p>a grasland met sloten b akkerland met greppels c boomgaard d fruitwekenij e boomwekenij f grasland met populierenopstand g loofbos h naaldbos i gemengd bos j griend k heide l zand m drasland, moeras n rietland o dodenakker, begraafplaats p overig bodemgebruik</p>	<p>OVERIGE SYMBOLEN</p> <p>a religieus gebouw b toren, hoge koepel c religieus gebouw met toren d markant object e watertoren f vuurtoren</p> <p>a gemeentehuis b postkantoor c politiebureau d wegwijzer</p> <p>a kapel b kruis c vlampijp d telescoop a windmolen b waterradmolen c windmotor d windturbine</p> <p>a oliepominstallatie b seinmast c zendmast a hunebed b monument c gemaal a kampeertrein b sportcomplex c ziekenhuis</p> <p>a Pl b Gp c a paal b grenspunt c boom</p> <p>schietbaan afrostering hoogspanningsleiding met mast muur geluidswering</p>
--	--	---




<p>12345 Deze kaart is noordgericht Perceelnummer 25 Huisnummer — Vastgestelde kadastrale grens — Voorlopige kadastrale grens — Administratieve kadastrale grens — Bebouwing — Overige topografie</p>	<p>Schaal 1:500</p>	<p>OIRSCHOT D 5481</p>	
<p>Voor een eensluitend uittreksel, Apeldoorn, 19 januari 2015 De bewaarder van het kadaster en de openbare registers</p>		<p>Aan dit uittreksel kunnen geen betrouwbare maten worden ontleend. De Dienst voor het kadaster en de openbare registers behoudt zich de intellectuele eigendomsrechten voor, waaronder het auteursrecht en het databankenrecht.</p>	



Deze kaart is noordgericht.

Schaal 1: 12500

 Hier bevindt zich Kadastraal object OIRSCHOT D 5481
Raffendonkstraat , OIRSCHOT
CC-BY Kadaster.



<p>BEBOUWING</p> <p>a bebouwd gebied b gebouwen c hoogbouw d kas</p> <p>WEGEN</p> <p>autosnelweg hoofdweg met gescheiden rijbanen hoofdweg regionale weg met gescheiden rijbanen regionale weg lokale weg met gescheiden rijbanen lokale weg weg met losse of slechte verharding onverharde weg straat/overige weg voetgangersgebied fietspad pad, voetpad weg in aanleg</p> <p>viaduct aquaduct tunnel vaste brug beweegbare brug brug op pijlers</p>	<p>SPOORWEGEN</p> <p>spoorweg: enkelspoor spoorweg: meersporig</p> <p>a station b spoorweg in tunnel tramweg</p> <p>a sneltram b sneltramhalte a metro bovengronds b metrostation</p> <p>HYDROGRAFIE</p> <p>waterloop: smaller dan 3 m waterloop: 3-6 m breed waterloop: breder dan 6 m</p> <p>a schutsluis b stuwen c koedam a duiker b grondduiker c afsluitbare duiker</p> <p>BODEMGEBRUIK</p> <p>a grasland met sloten b akkerland met greppels c boomgaard d fruitwekenij e boomkwekenij f grasland met populierenopstand g loofbos h naaldbos i gemengd bos j griend k heide l zand m drasland, moeras n rietland o dodenakker, begraafplaats p overig bodemgebruik</p>	<p>OVERIGE SYMBOLEN</p> <p>a religieus gebouw b toren, hoge koepel c religieus gebouw met toren d markant object e watertoren f vuurtoren</p> <p>a gemeentehuis b postkantoor c politiebureau d wegwijzer</p> <p>a kapel b kruis c vlampijp d telescoop a windmolen b waterradmolen c windmotor d windturbine</p> <p>a oliepominstallatie b seinmast c zendmast a hunebed b monument c gemaal a kampeertrein b sportcomplex c ziekenhuis</p> <p>a Pl b Gp c . a paal b grenspunt c boom</p> <p>schietbaan afrostering hoogspanningsleiding met mast muur geluidswering</p>
--	--	---




<p>12345 Deze kaart is noordgericht</p> <p>25 Perceelnummer</p> <p>Huisnummer</p> <p>— Vastgestelde kadastrale grens</p> <p>— Voorlopige kadastrale grens</p> <p>— Administratieve kadastrale grens</p> <p>— Bebouwing</p> <p>— Overige topografie</p> <p>Voor een eensluitend uittreksel, Apeldoorn, 19 januari 2015</p> <p>De bewaarder van het kadaster en de openbare registers</p>	<p>Schaal 1:500</p> <p>Kadastrale gemeente OIRSCHOT</p> <p>Sectie D</p> <p>Perceel 5482</p>	
---	---	---



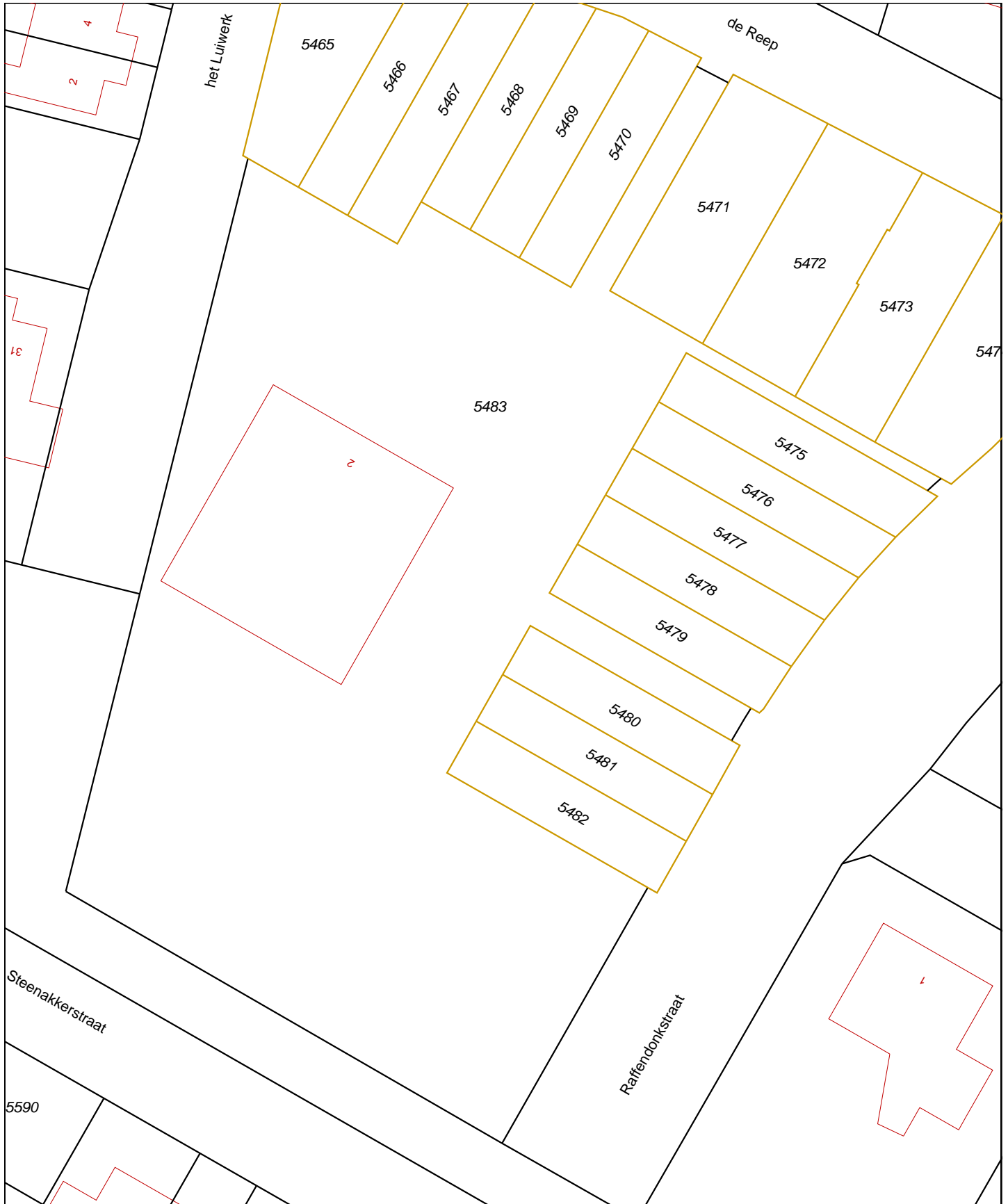
Deze kaart is noordgericht.

Schaal 1: 12500

 Hier bevindt zich Kadastraal object OIRSCHOT D 5482
Raffendonkstraat, OIRSCHOT
CC-BY Kadaster.



<p>BEBOUWING</p> <p>a bebouwd gebied b gebouwen c hoogbouw d kas</p> <p>WEGEN</p> <p>autosnelweg hoofdweg met gescheiden rijbanen hoofdweg regionale weg met gescheiden rijbanen regionale weg lokale weg met gescheiden rijbanen lokale weg weg met losse of slechte verharding onverharde weg straat/overige weg voetgangersgebied fietspad pad, voetpad weg in aanleg</p> <p>viaduct aquaduct tunnel vaste brug beweegbare brug brug op pijlers</p>	<p>SPOORWEGEN</p> <p>spoorweg: enkelspoor spoorweg: meersporig</p> <p>a station b spoorweg in tunnel tramweg</p> <p>a sneltram b sneltramhalte a metro bovengronds b metrostation</p> <p>HYDROGRAFIE</p> <p>waterloop: smaller dan 3 m waterloop: 3-6 m breed waterloop: breder dan 6 m</p> <p>a schutsluis b stuwen c koedam a duiker b grondduiker c afsluitbare duiker</p> <p>BODEMGEBRUIK</p> <p>a grasland met sloten b akkerland met greppels c boomgaard d fruitwekenij e boomkwekenij f grasland met populierenopstand g loofbos h naaldbos i gemengd bos j griend k heide l zand m drasland, moeras n rietland o dodenakker, begraafplaats p overig bodemgebruik</p>	<p>OVERIGE SYMBOLEN</p> <p>a religieus gebouw b toren, hoge koepel c religieus gebouw met toren d markant object e watertoren f vuurtoren</p> <p>a gemeentehuis b postkantoor c politiebureau d wegwijzer</p> <p>a kapel b kruis c vlampijp d telescoop a windmolen b waterradmolen c windmotor d windturbine</p> <p>a oliepominstallatie b seinmast c zendmast a hunebed b monument c gemaal a kampeertrein b sportcomplex c ziekenhuis</p> <p>a Pl b Gp c . a paal b grenspunt c boom</p> <p>schietbaan afrostering hoogspanningsleiding met mast muur geluidswering</p>
--	--	---



<p>12345 Deze kaart is noordgericht Perceelnummer 25 Huisnummer — Vastgestelde kadastrale grens — Voorlopige kadastrale grens — Administratieve kadastrale grens — Bebouwing — Overige topografie</p>	<p>Schaal 1:500</p>	<p>OIRSCHOT D 5483</p>	
<p>Voor een eensluitend uittreksel, Apeldoorn, 19 januari 2015 De bewaarder van het kadaster en de openbare registers</p>	<p>Aan dit uittreksel kunnen geen betrouwbare maten worden ontleend. De Dienst voor het kadaster en de openbare registers behoudt zich de intellectuele eigendomsrechten voor, waaronder het auteursrecht en het databankenrecht.</p>		



Deze kaart is noordgericht.

Schaal 1: 12500

 Hier bevindt zich Kadastraal object OIRSCHOT D 5483
De Reep 2, 5688 SL OIRSCHOT
CC-BY Kadaster.



<p>BEBOUWING a bebouwd gebied b gebouwen c hoogbouw d kas</p> <p>WEGEN autosnelweg hoofdweg met gescheiden rijbanen hoofdweg regionale weg met gescheiden rijbanen regionale weg lokale weg met gescheiden rijbanen lokale weg weg met losse of slechte verharding onverharde weg straat/overige weg voetgangersgebied fietspad pad, voetpad weg in aanleg</p> <p>viaduct aquaduct tunnel vaste brug beweegbare brug brug op pijlers</p>	<p>SPOORWEGEN spoorweg: enkelspoor spoorweg: meersporig a station b spoorweg in tunnel tramweg a sneltram b sneltramhalte a metro bovengronds b metrostation</p> <p>HYDROGRAFIE waterloop: smaller dan 3 m waterloop: 3-6 m breed waterloop: breder dan 6 m a schutsluis b stuwen c koedam a duiker b grondduiker c afsluitbare duiker</p> <p>BODEMBERUIK a grasland met sloten b akkerland met groepsels c boomgaard d fruitwekenij e boomkwekenij f grasland met populierenopstand g loofbos h naaldbos i gemengd bos j griend k heide l zand m drasland, moeras n rietland o dodenakker, begraafplaats p overig bodemberuik</p>	<p>OVERIGE SYMBOLEN a religieus gebouw b toren, hoge koepel c religieus gebouw met toren d markant object e watertoren f vuurtoren a gemeentehuis b postkantoor c politiebureau d wegwijzer a kapel b kruis c vlampijp d telescoop a windmolen b waterradmolen c windmotor d windturbine a oliepominstallatie b seinmast c zendmast a hunebed b monument c gemaal a kampeertrein b sportcomplex c ziekenhuis a Pl b Gp c a paal b grenspunt c boom schietbaan afrastrering hoogspanningsleiding met mast muur geluidswering</p>
--	---	--




<p>12345 Deze kaart is noordgericht</p> <p>25 Perceelnummer</p> <p>Huisnummer</p> <p>— Vastgestelde kadastrale grens</p> <p>— Voorlopige kadastrale grens</p> <p>— Administratieve kadastrale grens</p> <p>— Bebouwing</p> <p>— Overige topografie</p> <p>Voor een eensluidend uittreksel, Apeldoorn, 19 januari 2015 De bewaarder van het kadaster en de openbare registers</p>	<p>Schaal 1:1000</p> <p>Kadastrale gemeente OIRSCHOT</p> <p>Sectie D</p> <p>Perceel 5485</p>	
--	--	---

Aan dit uittreksel kunnen geen betrouwbare maten worden ontleend. De Dienst voor het kadaster en de openbare registers behoudt zich de intellectuele eigendomsrechten voor, waaronder het auteursrecht en het databankenrecht.



Deze kaart is noordgericht.

Schaal 1: 12500

 Hier bevindt zich Kadastraal object OIRSCHOT D 5485
De Reep , OIRSCHOT
CC-BY Kadaster.



<p>BEBOUWING</p> <p>a bebouwd gebied b gebouwen c hoogbouw d kas</p> <p>WEGEN</p> <p>autosnelweg hoofdweg met gescheiden rijbanen hoofdweg regionale weg met gescheiden rijbanen regionale weg lokale weg met gescheiden rijbanen lokale weg weg met losse of slechte verharding onverharde weg straat/overige weg voetgangersgebied fietspad pad, voetpad weg in aanleg</p> <p>viaduct aquaduct tunnel vaste brug beweegbare brug brug op pijlers</p>	<p>SPOORWEGEN</p> <p>spoorweg: enkelspoor spoorweg: meersporig</p> <p>a station b spoorweg in tunnel tramweg</p> <p>a sneltram b sneltramhalte a metro bovengronds b metrostation</p> <p>HYDROGRAFIE</p> <p>waterloop: smaller dan 3 m waterloop: 3-6 m breed waterloop: breder dan 6 m</p> <p>a schutsluis b stuwen a koedam c duiker b grondduiker c afsluitbare duiker</p> <p>BODEMGEBRUIK</p> <p>a grasland met sloten b akkerland met greppels c boomgaard d fruitwekenij e boomkwekenij f grasland met populierenopstand g loofbos h naaldbos i gemengd bos j griend k heide l zand m drasland, moeras n rietland o dodenakker, begraafplaats p overig bodemgebruik</p>	<p>OVERIGE SYMBOLEN</p> <p>a religieus gebouw b toren, hoge koepel c religieus gebouw met toren d markant object e watertoren f vuurtoren</p> <p>a gemeentehuis b postkantoor c politiebureau d wegvijzer</p> <p>a kapel b kruis c vlampijp d telescoop a windmolen b waterradmolen c windmotor d windturbine</p> <p>a oliepominstallatie b seinmast c zendmast a hunebed b monument c gemaal a kampeertrein b sportcomplex c ziekenhuis</p> <p>a Pl b Gp c . a paal b grenspunt c boom</p> <p>schietbaan afrastrering hoogspanningsleiding met mast muur geluidswering</p>
--	--	--

Bijlage 2

Foto's locatiebezoek



Foto 1. Overzicht onderzoeklocatie vanuit noordoostelijke hoek



Foto 2. Overzicht onderzoeklocatie vanuit noordoostelijke richting met ligging gymzaal



Foto 3. Overzicht onderzoeklocatie vanuit noordelijke hoek



Foto 4. Overzicht onderzoekslocatie vanuit westelijke richting met links gymzaal



Foto 5. Overzicht onderzoekslocatie vanuit zuidwestelijke richting



Foto 6. Overzicht onderzoekslocatie vanuit zuidoostelijke richting

Bijlage 3

Regionale achtergrondwaarden

Bovengrond.

BOVENGROND		<i>Hm</i>	<i>Lt</i>	<i>As</i>	<i>Cd</i>	<i>Cr</i>	<i>Cu</i>	<i>Hg</i>	<i>Pb</i>	<i>Ni</i>	<i>Zn</i>	<i>PAK</i>	<i>EOX</i>
OIR2	<i>n</i>	33	33	43	43	43	43	43	43	43	43	43	43
	<i>Minimale waarde</i>	0,3	1	2	0,2	2,5	1,5	0,05	5	1,5	2,5	0,02	0,05
	<i>Maximale waarde</i>	3,8	6,4	7,5	1,35	12	37	0,17	61	4,5	160	11	0,46
	<i>Gemiddelde</i>	2,48	2,61	7,08	0,25	3,82	11,8	0,06	23	1,94	35,9	0,64	0,12
	<i>Standaarddeviatie</i>	0,82	1,28	1,25	0,19	2,7	6,37	0,02	14,4	0,89	29,5	1,65	0,1
	<i>Variatie-coëfficiënt</i>	0,33	0,49	0,18	0,76	0,71	0,54	0,4	0,62	0,46	0,82	2,57	0,85
	<i>95-Percentiel</i>	3,62	4,86	7,5	0,5	9,45	18,5	0,11	50,1	3,69	76,1	0,96	0,3
	<i>25-Percentiel</i>	1,9	1,8	7,5	0,2	2,5	9,05	0,05	8,5	1,5	11,8	0,1	0,05
	<i>75-Percentiel</i>	3	3,2	7,5	0,2	2,5	15	0,06	30	1,5	49,5	0,63	0,2
	<i>Mann-Whitney U-test</i>	6,3	7,4	7,5	0,2	2,5	32,9	0,09	94,5	1,5	163	2,25	0,63
	<i>n</i>	33	33	43	39	34	42	38	43	34	43	42	43
	<i>Minimale waarde</i>	0,3	1	2	0,2	2,5	1,5	0,05	5	1,5	2,5	0,02	0,05
	<i>Maximale waarde</i>	3,8	6,4	7,5	0,2	2,5	23	0,09	61	1,5	160	1,2	0,46
	<i>Gemiddelde</i>	2,48	2,61	7,08	0,2	2,5	11,2	0,05	23	1,5	35,9	0,4	0,12
	<i>Standaarddeviatie</i>	0,82	1,28	1,25	0	0	5,08	0,01	14,4	0	29,5	0,33	0,1
	<i>Variatie-coëfficiënt</i>	0,33	0,49	0,18	0	0	0,45	0,16	0,62	0	0,82	0,83	0,85
	<i>95-Percentiel</i>	3,62	4,86	7,5	0,2	2,5	18	0,07	50,1	1,5	76,1	0,95	0,3
<i>Gemiddelde</i>			-	-	-	-	-	-	-	-	-	-	
<i>95-Percentiel</i>			-	-	-	-	-	-	-	*	-	*	

Als de gemiddelde gehalten getoetst worden aan de streef- en interventiewaarden blijkt geen enkele parameter in een verhoogd gehalte voor te komen. Uit de toetsing van de 95-percentielen blijkt dat voor zink en EOX de streefwaarde overschreden wordt.

Voor alle parameters zijn voldoende waarnemingen beschikbaar behalve voor het humus- en lutumgehalte. Uit de gevonden waarden voor de variatiecoëfficiënten blijkt dat de spreiding in de afzonderlijke waarnemingen voor elke parameter relatief gering is. De afbakening van deelgebied OIR2 voor de bovengrond wordt juist geacht.

5.2.2. Ondergrond.

ONDERGROND		Hm	Lt	As	Cd	Cr	Cu	Hg	Pb	Ni	Zn	PAK	EOX
OIR2	<i>n</i>	8	8	23	23	23	23	23	23	23	23	4	23
	<i>Minimale waarde</i>	0,7	1	1	0,2	2,5	2,5	0,04	5	1,5	2,5	0,05	0,05
	<i>Maximale waarde</i>	3,4	12,3	7,5	0,2	27	16	0,13	50	16	36	0,05	0,5
	<i>Gemiddelde</i>	1,74	4,39	7,13	0,2	6,14	5,94	0,06	11,7	3,97	9,7	0,05	0,1
	<i>Standaarddeviatie</i>	0,98	3,89	1,4	0	6,8	4,18	0,02	11,4	4,38	10,5	0	0,11
	<i>Variatie-coëfficiënt</i>	0,57	0,89	0,2	0	1,11	0,7	0,33	0,97	1,1	1,08	0	1,14
	<i>95-Percentiel</i>	3,23	10,9	7,5	0,2	20,5	13,9	0,08	30,5	14,6	31	0,05	0,3
	<i>25-Percentiel</i>	0,87	2,5	7,5	0,2	2,5	2,5	0,05	5	1,5	2,5	0,05	0,05
	<i>75-Percentiel</i>	2,08	4,5	7,5	0,2	8,15	7,5	0,05	16	5,75	15,5	0,05	0,08
	<i>Mann-Whitney U-test</i>	5,68	10,5	7,5	0,2	25,1	22,5	0,05	49	18,5	54,5	0,05	0,15
	<i>n</i>	8	7	23	23	22	23	20	22	23	23	4	20
	<i>Minimale waarde</i>	0,7	1	1	0,2	2,5	2,5	0,04	5	1,5	2,5	0,05	0,05
	<i>Maximale waarde</i>	3,4	8,4	7,5	0,2	21	16	0,05	31	16	36	0,05	0,14
	<i>Gemiddelde</i>	1,74	3,26	7,13	0,2	5,2	5,94	0,05	10	3,97	9,7	0,05	0,06
	<i>Standaarddeviatie</i>	0,98	2,39	1,4	0	5,18	4,18	0	7,97	4,38	10,5	0	0,03
	<i>Variatie-coëfficiënt</i>	0,57	0,73	0,2	0	1	0,7	0,05	0,8	1,1	1,08	0	0,42
	<i>95-Percentiel</i>	3,23	6,84	7,5	0,2	15,8	13,9	0,05	25,8	14,6	31	0,05	0,11
<i>Gemiddelde</i>			-	-	-	-	-	-	-	-	-	-	
<i>95-Percentiel</i>			-	-	-	-	-	-	*	-	-	-	

Als de gemiddelde gehalten getoetst worden aan de streef- en interventiewaarden blijkt geen enkele parameter in een verhoogd gehalte voor te komen. Uit de toetsing van de 95-percentielen blijkt dat voor nikkel de streefwaarde overschreden wordt.

Voor alle parameters zijn voldoende waarnemingen beschikbaar behalve voor het humus- en lutumgehalte en PAK's. Uit de gevonden waarden voor de variatiecoëfficiënten blijkt dat de spreiding in de afzonderlijke waarnemingen voor elke parameter relatief gering is. De afbakening van deelgebied OIR2 voor de bovengrond wordt juist geacht.

5.2.3. Grondwater.

GRONDWATER		As	Cd	Cr	Cu	Hg	Pb	Ni	Zn	Pak	EOX
OIR2	<i>n</i>	20	20	20	20	20	20	20	20	0	13
	<i>Minimale waarde</i>	1,5	0,15	0,5	2,5	0,03	2,5	5	10	0	0,5
	<i>Maximale waarde</i>	10	0,83	10	22	0,1	18	35	350	0	3,6
	<i>Gemiddelde</i>	3,67	0,31	3,2	4,81	0,03	5,5	7,81	122	####	0,74
	<i>Standaarddeviatie</i>	2,4	0,17	3,27	4,74	0,02	3,79	6,83	110	####	0,86
	<i>Variatie-coëfficiënt</i>	0,65	0,55	1,02	0,98	0,55	0,69	0,87	0,91	####	1,16
	<i>95-Percentiel</i>	7,63	0,52	10	12,5	0,05	11,4	13,2	284	####	1,74
	<i>25-Percentiel</i>	2,5	0,2	0,5	2,5	0,03	2,5	5	22,8	####	0,5
	<i>75-Percentiel</i>	5	0,4	5,33	5,4	0,04	5	8,47	230	####	0,5
	<i>Mann-Whitney U-test</i>	12,5	1	19,8	14,1	0,06	12,5	18,9	852	####	0,5
	<i>n</i>	20	20	20	19	19	19	19	20	0	12
	<i>Minimale waarde</i>	1,5	0,15	0,5	2,5	0,03	2,5	5	10	0	0,5
	<i>Maximale waarde</i>	10	0,83	10	12	0,05	11	12	350	0	0,5
	<i>Gemiddelde</i>	3,67	0,31	3,2	3,91	0,03	4,84	6,38	122	####	0,5
	<i>Standaarddeviatie</i>	2,4	0,17	3,27	2,53	0,01	2,46	2,44	110	####	0
	<i>Variatie-coëfficiënt</i>	0,65	0,55	1,02	0,65	0,34	0,51	0,38	0,91	####	0
	<i>95-Percentiel</i>	7,63	0,52	10	7,68	0,05	11	11,1	284	####	0,5
	<i>Gemiddelde</i>	-	-	*	-	-	-	-	*	####	
<i>95-Percentiel</i>	-	*	*	-	*	-	-	*	####		

Als de gemiddelde gehalten getoetst worden aan de streef- en interventiewaarden blijkt dat chroom en zink licht verhoogd voorkomen. Uit de toetsing van de 95-percentielen blijkt dat voor cadmium, chroom, kwik en zink de streefwaarde overschreden wordt.

Voor koper, kwik, lood, zink en EOX zijn onvoldoende waarnemingen beschikbaar. Uit de gevonden waarden voor de variatiecoëfficiënten blijkt dat de spreiding in de afzonderlijke waarnemingen voor elke parameter relatief gering is. Derhalve wordt de afbakening van deelgebied OIR1 voor het grondwater juist geacht.

Bijlage 4

Kwaliteitsborging Grontmij

Kwaliteitsborging

Grontmij Nederland B.V. wil met haar producten en diensten zo goed mogelijk aan de behoeften, doelstellingen en eisen van haar opdrachtgevers voldoen. Voor het bewijsbaar en zichtbaar maken van de kwaliteit (kwaliteitsborging) beschikt Grontmij over een kwaliteitssysteem. Dit kwaliteitssysteem is er mede op gericht de individuele kennis, kunde en activiteiten van de medewerkers zodanig te organiseren en af te stemmen, dat de kwaliteit van de gezamenlijk tot stand gebrachte producten en diensten zo goed mogelijk beheerst en gewaarborgd worden.

Het Besluit bodemkwaliteit (onderdeel KWALIBO) richt zich op kwaliteit én integriteit van de bodemintermediair. De kwaliteitseisen zijn vastgelegd in beoordelingsrichtlijnen, protocollen en andere documenten. Met een certificaat moeten bodemintermediairs (aannemers, inspectie-instellingen, milieukundige begeleiders e.d.) aantonen dat hun bedrijf aan de kwaliteitseisen voldoet. Het bevoegd gezag mag alleen gegevens accepteren van een erkende intermediair. Bovendien moeten de personen en instellingen die bepaalde cruciale functies in het bodembeheer vervullen (milieukundige begeleiding, monsterneming bij partijkeuringen, veldwerk, certificatie en inspectie), onafhankelijk zijn van hun opdrachtgever (eigenaar / initiatiefnemer). Functiescheiding en het (laten) uitvoeren van de aangewezen werkzaamheden door erkende bodemintermediairs gelden vanaf de datum dat erkenning verplicht is.

De kwaliteit van de door Grontmij uitgevoerde onderzoeken en gegeven adviezen op het gebied van bodembeheer wordt op de volgende manieren gewaarborgd:



NEN-EN-ISO 9001

Het managementsysteem van Grontmij Nederland B.V. is gecertificeerd tegen NEN-EN-ISO 9001. Deze norm geeft een model voor externe kwaliteitsborging en voor certificatie. Er wordt een aantal activiteiten aangegeven, die voor het geven van vertrouwen in de relatie klant/leverancier worden aangetoond. Dit omvat zowel randvoorwaarden voor kwaliteitsverbetering als eisen voor kwaliteitsborging.



NEN-EN-ISO 14001

Het managementsysteem van Grontmij Nederland B.V. is gecertificeerd tegen NEN-EN-ISO 14001. Deze norm geeft eisen en richtlijnen voor het gebruik van milieuzorgsystemen. Met het certificaat toont Grontmij aan dat zij de zorg voor het milieu in haar dienstverlening en interne bedrijfsvoering goed heeft georganiseerd. Kernpunten daarbij zijn het naleven van wet- en regelgeving en de voortdurende verbetering van milieuprestaties.



SIKB

De Stichting Infrastructuur Kwaliteitsborging Bodembeheer (SIKB) is een samenwerkingsverband van markt en overheid, met als doel de kwaliteit van besluitvorming, dienstverlening en realisatie van bodembeheer te verhogen. Grontmij is actief betrokken bij het werk van SIKB en is gecertificeerd voor:

- het uitvoeren van partijkeuringen van grond (BRL SIKB 1000);
- het uitvoeren van veldwerk (BRL SIKB 2000);
- milieukundige begeleiding van bodemsaneringen (BRL SIKB 6000).

Grontmij is voor bovenstaande activiteiten erkend door de minister van I&M. Met dit logo op offertes en in rapportages wordt aangegeven of het werk conform de BRL SIKB 1000, 2000 of 6000 is uitgevoerd. Bij afwijkingen op kritische punten wordt het logo niet gevoerd.



VKB

Grontmij Nederland B.V. is actief lid van de Vereniging Kwaliteitsborging Bodembeheer (VKB). Deze vereniging van milieuadvies- en veldwerkbureaus werkt aan de kwaliteitsborging van bodemonderzoek en bodemadvies door o.a. het stellen van eisen inzake opleiding en ervaring, toepassing van normen en voorschriften en certificatie. De advies- en veldwerkzaamheden van Grontmij worden uitgevoerd conform de kwaliteitseisen van deze vereniging.

Milieukundig laboratoriumonderzoek

De laboratoria die door Grontmij worden ingeschakeld voor het uitvoeren van milieukundig laboratoriumonderzoek, voldoen aan de accreditatiecriteria van de Raad van Accreditatie conform NEN-EN-ISO/IEC 17025.

ARBO en VGM

Grontmij Nederland B.V. voldoet aan de specifieke veiligheidseisen die voor ARBO, veiligheid, gezondheid en milieu gelden. Risico's worden op bedrijfs-, vakgebied- en projectniveau geïdentificeerd en geëvalueerd. Ook de effectiviteit van de genomen maatregelen wordt gemonitord.