

Gemeente Mill en St. Hubert  
T.a.v. de heer J. Maessen  
Postbus 39  
5450 AA MILL

GEMEENTE MILL EN ST. HUBERT INGEKOMEN	
5 MRT 2008	
Nr.: .....	Kopie: .....
Kode: .....	Afd.: .....

DATUM 28 februari 2008  
REGISTRATIENUMMER 710/gro  
ONS KENMERK 74000497/74000508  
UW KENMERK  
CONTACTPERSOON Mw. M. Lenders  
TELEFOONNUMMER (0485) 338338  
AANTAL BIJLAGEN  
ONDERWERP Quickscan Flora- en  
faunawet

Geacht heer Maessen,

**VERZONDEN 04 MRT 2008**

Hierbij ontvangt u de quickscan flora en fauna van een tweetal locaties in de gemeente Mill en St. Hubert. In het kader van het aanpassen van de bestemmingsplannen heeft u het RMB verzocht deze locatie te onderzoeken in het kader van de Flora- en faunawet. Op beide locaties worden woningen gerealiseerd.

Het betreft de volgende locaties:

Locatie 1: is een perceel dat ligt aan de Genieweg te Mill;

Locatie 2:

Locatie 1 is een perceel dat ligt aan de Genieweg te Mill. Dit perceel was tot voor kort een tuin van een particulier. De vegetatie is een grasachtige vegetatie met verspreid staande bomen en bomenrijen. Een gedeelte van de grasachtige vegetatie is tot vorige jaar in gebruik als schapenweide. Het terrein wordt omzoomd door struweel bestaande uit bomen en struiken.

Locatie 2 is een perceel gelegen aan de Basalt te Langenboom. Het betreft een braakliggend terrein met een grasachtige vegetatie aan de oostzijde begrenst door een bos.

De locaties zijn aangegeven op de kaarten in de bijlagen.

### Gegevens Provincie Noord Brabant

Door de provincie Noord Brabant is in 2006 een kartering uitgevoerd naar de flora en avifauna in de gehele provincie. Bij de kartering zijn soorten uit de Flora- en faunawet en soorten uit de Rode lijsten in beeld gebracht. De resultaten voor de betreffende percelen (en omgeving) zijn weergegeven op de kaarten in de bijlage. Op de percelen zijn geen beschermde soorten uit de Flora en faunawet waargenomen.

### Veldbezoek

Op 6 februari 2008 zijn de locaties bezocht. Tijdens het veldonderzoek zijn met uitzondering van een aantal vogelsoorten, geen beschermde soorten uit de Flora- en faunawet waargenomen op beide terreinen.

Hierbij wordt opgemerkt dat de maand februari geen ideaal tijdstip is voor het uitvoeren van een floraonderzoek.

Aan de rand van de percelen richting struwelen/bos kunnen enkele kleine zoogdieren zoals muizen voorkomen/ophouden. Enkele muizensoorten zijn strikt beschermd op basis van de Flora- en faunawet. Tijdens het locatie bezoek zijn geen holen/sporen van muizen aangetroffen. Gezien de situatie ter plekke, de aanwezige korte en open vegetatie, worden deze soorten niet verwacht.

Voor de "algemene beschermde muizensoorten", die mogelijk wel op de percelen zullen voorkomen, geldt op basis van de Flora- en faunawet een vrijstelling, bij een versturende activiteit die te karakteriseren is als "ruimtelijke ontwikkeling". Dit betekent dat er voor deze soorten geen ontheffing benodigd is.

### Nesten van vogels

Bomen en struiken kunnen door vogels worden gebruikt om nesten in te maken. Ten tijde van de quickscan waren er geen nesten in de bomen/struiken aanwezig. Het is echter niet uit te sluiten dat hierin soorten gaan broeden. Indien struiken of bomen gerooid moeten worden moet rekening worden gehouden met mogelijke broedgevallen. Voor het verstoren van een broedende vogel zal geen ontheffing worden verleend in het kader van de Flora- en faunawet. Daarom is het van belang dat bij bomen en struiken die moeten verdwijnen voorkomen wordt dat er vogels in kunnen broeden, bijvoorbeeld door de bomen te kappen en struiken te verwijderen buiten het broedseizoen (broedseizoen 15 maart – 15 juli). In deze situatie is géén ontheffing nodig.


### **Advies**

Gezien de huidige situatie van de beide locaties, de aangetroffen flora en fauna worden geen beschermde soorten uit de Flora- en faunawet verwacht waarvoor een ontheffing nodig is. Het uitvoeren van een vervolgonderzoek naar soorten uit de Flora- en faunawet niet noodzakelijk. Wij adviseren u wel rekening te houden met hetgeen hierboven vermeld wordt over mogelijke nesten van vogels.

Verder adviseren wij u bij activiteiten op de percelen de zorgplicht artikel 2 uit de Flora- en faunawet in acht te nemen.

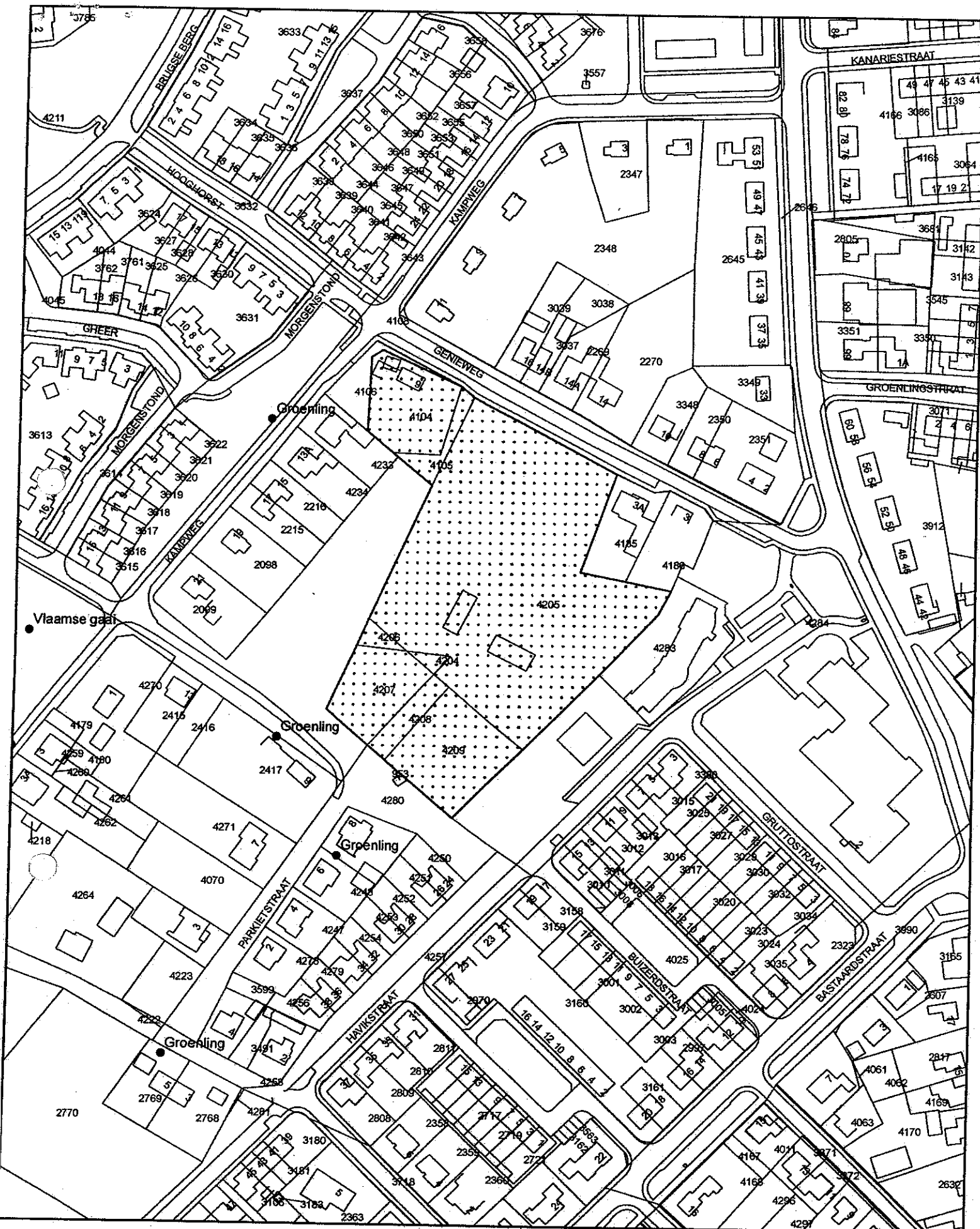
Voor verdere informatie kunt u zich wenden tot bovengenoemde. Wij verwachten u hiermee voldoende te hebben geïnformeerd.

Hoogachtend,  
Het Dagelijks Bestuur van het RMB  
namens deze, hoofd afdeling vergunningen




ing. P.M. Lorijn a.i.

**Bijlage(n)** • kaarten locaties.



**Legenda**  
 [Dotted pattern] Onderzoeklocatie

Flora- en faunakartering Genieweg Gemeente Mill en Sint Hubert		Get. ISE	Gez. MILE	Datum 12-02-2008
		1:2.000		
RMB Adviesdienst voor gemeenten		Formaat A4		
Gidekamp 8 5430 AB Cuijk Tel. (0485) 338300 Fax (0485) 338309		Teknr.		
		Project nr.		
		74000487		