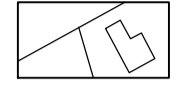
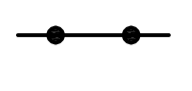













**LEGENDA**

-  kadastrale / GBKN-gegevens
-  plangrens
- VERHARDING**
-  verharde weg
-  fietspad / voetpad
- BEBOUWING**
-  bestaande bebouwing
- GROEN**
-  plantsoen / laag groen
-  woonperceel
- LOSSE ELEMENTEN**
-  bestaande boom
-  stam en kruinlijn volgens bomenbestand gemeente
-  haag
-  aarden wal

opdrachtgever: **Gemeente Mill en Sint Hubert**  
 projectnaam: **Bestemmingsplan Binnengebied Genieweg - Parkietstraat, Mill**

onderdeel: **Bestaande toestand**

ruimtelijke bestemming: <b>Buizen</b>	projectleider: Jv	datum: 17-11-2008	schaal: 1:500	project: 00807112B
Verkuylen architectuur	medewerker: MvS	wijziging: 16-09-2009	wijziging: E	blad: 1
	tekenaar: MvS	wijziging: 03-03-2010		
	Bureau Verkuylen bv - Veemarktkade 8 - 5222 AE 't-Hertogenbosch - tel.(073) 623 13 13 - fax (073) 623 04 34 - info@bureauverkuylen.nl			