

Opdrachtgever:

Van Dun Advies b.v.
Dorpsstraat 54
5113 TE Ulicoten

Opdrachtnummer:

67731D

Status rapport:

Definitief

Datum rapport:

27 mei 2016

Rapport
Verkendend bodemonderzoek
**Akkerstraat (ong.)
te Biest-Houtakker**

Lankelma Geotechniek Zuid B.V.

Moorland 4a
Postbus 38
5688 ZG Oirschot
Tel: 0499 - 578520
Fax: 0499 - 578573
E-mail: info@lankelma-zuid.nl
Internet: www.lankelma-zuid.nl



Inhoudsopgave

1	Inleiding	1
1.1	Opdrachtvorming	1
1.2	Doelstelling van het onderzoek	1
1.3	Gevolgd richtlijnen en opbouw rapportage	1
2	Vooronderzoek.....	2
2.1	Locatiegegevens	2
2.2	Historische informatie	2
2.3	Regionale bodemopbouw en geohydrologie	3
2.4	Resumé	3
3	Onderzoeksprogramma	4
3.1	Hypothese	4
3.2	Onderzoeksstrategie	4
4	Uitvoering veldwerk en de bevindingen	5
4.1	Veldwerk	5
4.1.1	<i>Grond</i>	5
4.1.2	<i>Grondwater</i>	6
4.1.3	<i>Afwijkingen ten opzichte van de BRL SIKB 2000 protocollen 2001 en 2002</i>	6
5	Analyses en resultaten laboratoriumonderzoek	7
5.1	Samenstelling en analyseparameters	7
5.2	Toetsingscriteria	7
5.2.1	<i>Generiek referentiekader Wet bodembescherming (Wbb)</i>	7
5.2.2	<i>Toetsing van de analyseresultaten grond</i>	8
5.2.3	<i>Toetsing van de analyseresultaten grondwater</i>	8
5.2.4	<i>Verklaring van de getoetste analyseresultaten</i>	8
6	Samenvatting, conclusies en aanbevelingen	9
6.1	Samenvatting en conclusies	9
6.2	Resumé en aanbevelingen	10

Bijlagen

- Bijlage 1: Regionale ligging locatie
- Bijlage 2: Situatiekening met boorlocaties
- Bijlage 3: Profielbeschrijvingen
- Bijlage 4: Analysecertificaten grond en grondwater
- Bijlage 5: Toetsingstabellen grond en grondwater
- Bijlage 6: Foto's
- Bijlage 7: Verklaring van onafhankelijkheid
- Bijlage 8: Historische informatie

	Paraaf	Datum
Kwaliteitscontrole: ing. B. Peeters		27 mei 2016
Auteur rapport: ing. R.I.H.Eeken		27 mei 2016

Verzonden	Datum	
Van Dun Advies b.v.	27 mei 2016	Digitaal

1 Inleiding

1.1 Opdrachtvorming

In opdracht van Van Dun Advies b.v. heeft Lankelma Geotechniek Zuid B.V. een verkennend bodemonderzoek uitgevoerd op een locatie aan de Akkerstraat (ong.) te Biest-Houtakker. De regionale ligging van de locatie is weergegeven in bijlage 1.

De aanleiding voor het laten uitvoeren van een bodemonderzoek is de bestemmingsplanwijziging op deze locatie.

In verband met de voorgenomen bestemmingsplanwijziging dient de milieuhygiënische kwaliteit van de grond en het grondwater vastgelegd te worden ten einde hieromtrent een uitspraak te kunnen doen. Daarnaast dient door middel van onderhavig onderzoek beoordeeld te worden of aanvullende procedures noodzakelijk zijn in het kader van de Wet bodembescherming (Wbb).

Opgemerkt wordt dat bij een bodemonderzoek sprake is van een steekproefsgewijze bemonstering die er op is gericht om een indicatieve beoordeling te krijgen van de milieuhygiënische kwaliteit van de bodem. De mogelijkheid blijft daarom bestaan dat puntverontreinigingen, welke niet voortkomen uit het historisch onderzoek, niet door het onderzoek worden aangetoond. Tevens wordt erop gewezen dat het uitgevoerde onderzoek een momentopname is.

Lankelma Geotechniek Zuid B.V. heeft geen binding met de opdrachtgever en de onderzoekslocatie anders dan als onafhankelijk onderzoeksbureau. Verder is zij gecertificeerd in het kader van ISO-9001 en de BRL-SIKB 2000 "veldwerk bij milieuhygiënisch bodemonderzoek" en de daarbij behorende protocollen. Hierbij gelden de ten tijde van het uitvoeren van het veldwerk, vigerende versies van deze documenten.

1.2 Doelstelling van het onderzoek

De doelstelling van het onderzoek wordt onderstaand puntsgewijs benoemd:

- historisch onderzoek naar bodembedreigende activiteiten/situaties binnen de locatie historisch onderzoek middels welke een inschatting wordt gemaakt of en waar op de locatie bodemverontreiniging te verwachten is;
- bepalen van de milieuhygiënische kwaliteit van de bodem ter plaatse van de onderzoekslocatie;
- op basis van de resultaten vaststellen of in het kader van de Wbb sprake is van een geval van ernstige bodemverontreiniging.

1.3 Gevolgde richtlijnen en opbouw rapportage

De werkzaamheden zijn door Lankelma Geotechniek Zuid b.v. onder certificaat uitgevoerd, te weten conform BRL-SIKB 2000 en de daaraan gekoppelde protocollen:

- 2001: "Plaatsen van handboringen en peilbuizen, maken boorbeschrijvingen, nemen van grondmonsters en waterpassen";
- 2002: "Het nemen van grondwatermonsters".

In de BRL SIKB 2000 wordt verwezen naar de Nederlandse normen voor bodemonderzoek die eveneens bepalend zijn voor de uitvoering van het bodemonderzoek. De belangrijkste en meest bepalende normeringen zijn de NEN-5725 "Bodem-landbodem-strategie voor het uitvoeren van vooronderzoek bij verkennend en nader onderzoek" en de NEN 5740: 2009 "Onderzoeksstrategie bij verkennend bodemonderzoek".

Voorliggend rapport presenteert de resultaten van het vooronderzoek (hoofdstuk 2), de onderzoekshypothese en -strategie (hoofdstuk 3) en de resultaten van het veldwerk (hoofdstuk 4) en analytisch onderzoek en de aan het onderzoek te verbinden interpretatie van de onderzoeksresultaten (hoofdstuk 5) en conclusies en aanbevelingen (hoofdstuk 6).

2 Vooronderzoek

Conform het onderzoeksprotocol NEN 5725 is ten behoeve van de bepaling van de onderzoeksstrategie op onderhavige locatie een vooronderzoek uitgevoerd. De resultaten van dit vooronderzoek zijn opgenomen in voorliggend hoofdstuk. De in paragraaf 2.1 t/m 2.3 opgenomen informatie is afkomstig van/uit:

- terreininspectie;
- het archief van Lankelma Geotechniek Zuid B.V.;
- archiefonderzoek door een ambtenaar van de Omgevingsdienst Midden- en West Brabant;
- informatie opdrachtgever;
- historische kaarten;
- TNO (Regis);
- Indicatieve Kaart Militair Erfgoed (IKME);
- website www.archeologieinNederland.nl;
- website www.topotijdreis.nl;
- asbestsignaleringskaart gemeente Hilvarenbeek;
- website www.bodemloket.nl.

Vermeld dient te worden dat de verantwoordelijkheid voor de resultaten van onderhavig onderzoek worden beperkt tot de aan deze resultaten ten grondslag liggende en op het moment van onderzoek ter beschikking staande gegevens, alsmede de bij de terreininspectie geconstateerde situatie.

In het kader van de Omgevings- en/of Wm vergunning of de Regeling bodemkwaliteit kan afhankelijk van de mate van verdachtheid volstaan worden met het uitvoeren van een beperkt vooronderzoek. Voor onderhavige locatie is gekozen voor een standaard vooronderzoek.

2.1 Locatiegegevens

Algemeen

De onderzochte locatie is gelegen aan de Akkerstraat (ong.) te Biest-Houtakker. Kadastraal is de locatie bekend onder kadastrale gemeente Hilvarenbeek, sectie C, nr. 4512. De coördinaten volgens het R.D. stelsel zijn X = 138813 en Y = 391063.

Het oppervlak van de onderzoekslocatie bedraagt in totaal circa 5.625 m². Ten tijde van de uitvoering van het onderzoek was onderhavig perceel in gebruik als akkerland (momenteel worden hier haagplanten gekweekt).

Terreininspectie

Door een gecertificeerd medewerker van Lankelma Geotechniek Zuid b.v. is een terreininspectie uitgevoerd en wel voorafgaande aan de veldwerkzaamheden (d.d. 17 mei 2016). De locatie is daadwerkelijk in gebruik zoals in voorgaande alinea omschreven.

Bij de uitgevoerde inspectie van het maaiveld zijn geen bodemvreemde materialen, kleuren e.d. aangetroffen, welke een aanwijzing zou kunnen voor een mogelijke bodemverontreiniging.

Op een aangrenzende locatie zijn diverse oude auto's, een container e.d. waargenomen. De locatie maakte een verwaarloosde indruk (zie foto's bijlage 6).

2.2 Historische informatie

Gebruik locatie: heden en verleden

Uit het historisch kaartmateriaal blijkt dat er op de onderzoekslocatie al meer dan een eeuw in gebruik is als agrarisch gebied. Aan de noordoostzijde van de locatie was een veldweg gesitueerd, die op kaartmateriaal uit circa 1900 tot circa 1980 is aangegeven. Deze veldweg is nu niet meer aanwezig c.q. waarneembaar.

De locatie is in het dorp Biest-Houtakker gelegen, die in het noordoostelijke deel van de gemeente Hilvarenbeek ligt. De onderzoekslocatie grenst noordelijk aan de Akkerstraat. Aan de oost- en westzijden van de locatie is agrarisch gebied gelegen. Aan de zuidzijde is een woningen met tuin en agrarisch gebied gelegen.

Ter plaatse van de onderzoekslocatie zijn geen gegevens bekend van activiteiten die de bodem mogelijk negatief hebben kunnen beïnvloeden. Er is niets bekend over een (voormalige) ondergrondse c.q. bovengrondse brandstof tank.

Voormalige stortlocatie

Ter plaatse van de onderzoekslocatie is voor zover bekend geen sprake van een stortlocatie.

Archeologie

Met betrekking tot het item archeologie is de site www.archeologiein nederland.nl geraadpleegd. Deze website is gericht op de professional die in zijn of haar vak te maken heeft met archeologische werkzaamheden en vraagstukken.

Uit de kaart kan worden herleid dat er geen archeologische waarde aan de onderzoekslocatie is toegekend. Tevens is er geen sprake van eventueel aanwezige archeologische monumenten.

Explosieven

De Indicatieve Kaart Militair Erfgoed (IKME) geeft voor Nederland een landelijk overzicht op een kleine schaal van de (verwachte) ligging van resten van ondergronds en bovengronds militair erfgoed. In de zone waarbinnen de onderzoekslocatie is gesitueerd worden als zodanig geen resten verwacht.

Asbest

Op de onderzoekslocatie hebben, voor zover ons bekend, in het verleden geen bedrijven gestaan die mogelijk asbesthoudend materiaal hebben geproduceerd of verwerkt. Tevens is niets bekend over stortingen, dempingen of ophogingen met asbesthoudende materialen en/of –buizen in de grond. Ook is niets bekend over calamiteiten waarbij asbesthoudende materialen zijn vrij kunnen komen.

Voor de betreffende gemeente is geen asbestsignaleringskaart opgesteld c.q. beschikbaar.

Bodemonderzoeken: op en directe omgeving van de locatie

Ter plaatse van en/of in de directe omgeving zijn geen bodemonderzoeken uitgevoerd. De Bodem Omgevingsrapportage van Omgevingsdienst Midden- en West Brabant is opgenomen in bijlage 8.

2.3 Regionale bodemopbouw en geohydrologie

De regionale geohydrologische bodemopbouw is uit gegevens van het regionaal geohydrologische informatiesysteem (regis) van TNO afgeleid. Deze opbouw is weergegeven in onderstaande tabel.

Tabel 2.1 Geohydrologische bodemopbouw

Diepte [m-mv]	Geohydrologische eenheid	Lithologie
0 - 17	Boxtel	fijn siltig zand, veenlagen
17 - 50	Sterksel	fijn tot grof siltig zand, plaatselijk grindig

Het grondwater in het ondiepe (freatische) grondwater stroomt regionaal gezien in overwegend noordoostelijke richting. De locatie ligt niet in het intrekgebied van een grondwaterwinning c.q. een grondwaterbeschermingsgebied.

2.4 Resumé

Uit het vooronderzoek is geen informatie naar voren gekomen waaruit zou kunnen blijken dat op of in de directe nabijheid van de locatie (<25 meter) sprake is, of is geweest van bedrijfsmatige activiteiten welke een bedreiging voor de bodemkwaliteit zouden kunnen vormen.

Specifiek met betrekking tot de parameter asbest concluderen wij dat de locatie vooraleerst als 'onverdacht' kan worden beschouwd.

3 Onderzoeksprogramma

3.1 Hypothese

Grond en grondwater

Op basis van de resultaten van het vooronderzoek is de locatie, ten aanzien van de grond en het grondwater, als onverdacht gekwalificeerd.

Asbest

Op basis van de resultaten van het vooronderzoek is de locatie, met betrekking tot de parameter asbest als 'onverdachte' locatie gekwalificeerd. Wilt men deze stelling kunnen onderbouwen dient men, conform de NEN 5707, zowel zintuiglijk als analytisch onderzoek naar asbestresten in de bodem te verrichten. In onderhavig onderzoek is met betrekking tot de grond geen aandacht besteed aan het aspect asbest.

3.2 Onderzoeksstrategie

Grond en grondwater

Voor het grootste gedeelte van de onderzoekslocatie is bij het vaststellen van de onderzoeksstrategie de boor-, bemonsterings- en analysestrategie gehanteerd, zoals beschreven in de NEN 5740 'Onderzoeksstrategie voor een onverdachte locatie' (ONV, tabel 3).

In onderstaande tabel 3.1 is een overzicht opgenomen van de uit te voeren veldwerkzaamheden en laboratoriumwerkzaamheden.

Tabel 3.1: uit te voeren veld- en laboratoriumwerkzaamheden

		Veldwerk			Analyses		
Locatie	oppervlak (m ²)	0,5 m-mv	2 m-mv ¹	peilbuis ²	bovengrond	ondergrond	grondwater
geheel	5.625	12	3	1	2 x NEN5740 ³	2 x NEN5740 ³	1 x NEN5740 ⁴

1	handboring tot minimaal tot 0,5 m- freatische grondwaterstand.of 1 meter, maximaal tot 2,5 meter. Indien visueel schoon dan boren tot opgegeven einddiepte, anders boren tot 0,5 meter minus verdachte bodemlaag.
2	Indien een grondwaterspiegel wordt aangetroffen dieper dan 5 m-mv hoeft geen peilbuis te worden geplaatst
3	Standaard NEN 5740 pakket voor grond: metalen (barium, cadmium, kobalt, koper, kwik, lood, molybdeen, nikkel, zink), organische parameters (PAK (som 10), minerale olie , PCB (som 7), lutum en organische stof. Als gevolg van waarnemingen in het veld kan het noodzakelijk zijn een extra mengmonster samen te stellen om een voldoende representatief beeld van de locatie te krijgen. Aanvullend werkzaamheden worden alleen na toestemming van de opdrachtgever uitgevoerd.
4	zware metalen (barium, cadmium, kobalt, koper, kwik, lood, molybdeen, nikkel, zink), benzeen, toluen, ethylbenzeen, xylenen, styreen, naftaleen, minerale olie, vinylchloride, 1,1-dichlooretheen, dichloormethaan, trans-1,2-dichlooretheen, cis-1,2-dichlooretheen, Som1,2-dichlooretheen, 1,1-dichlooretheaan, chloroform, 1,1,1-trichloorethaan, tetrachloormethaan, 1,2-dichloorethaan, trichlooretheen, 1,2-dichloorpropaan, 1,1-dichloorpropaan, 1,3-dichloorpropaan, Somdichloorpropaan, 1,1,2-trichloorethaan, tetrachlooretheen, bromoform

De volgende opmerkingen worden gemaakt:

- De locaties op het terrein waar de boringen en de peilbuis zijn geplaatst, zijn tijdens het veldonderzoek vastgesteld.

4 Uitvoering veldwerk en de bevindingen

4.1 Veldwerk

De veldwerkzaamheden zijn uitgevoerd onder procescertificaat van de BRL SIKB 2000, conform protocol 2001 en 2002 van de Stichting Infrastructuur Kwaliteitsborging Bodembeheer. Evenals de daaraan gekoppelde Nederlandse Eenheidsnormen (NEN).

4.1.1 Grond

De veldwerkzaamheden zijn door de ervaren KWALIBO erkende personen dhr. W. Henraath en dhr. C. Renders uitgevoerd op 17 mei 2016 (uitvoering boringen, plaatsing peilbuis en bemonstering grond). Samengevat zijn ten behoeve van het onderzoek de onderstaande werkzaamheden verricht:

Tabel 4.1 Uitgevoerde werkzaamheden

Boring	Diepte [m-mv]	Filterdiepte [m-mv]
B5 t/m B16	0,5	-
B2 t/m B4	2,0	-
B1	3,2	2,2-3,2

De bodem op de locatie bestaat tot de verkende diepte van 3,2 m-mv overwegend uit matig fijn siltig zand. Met name de bovengrond is humushoudend. In de ondergrond komen ook leemlagen voor. Voor de complete boorbeschrijvingen wordt verwezen naar bijlage 3. De situering van de onderzoekslocatie en de geplaatste boringen en peilbuis is opgenomen in bijlage 2.

Tijdens de uitvoering van de veldwerkzaamheden is geen aanvullende informatie naar voren gekomen welke tot een aanpassing van de boorstrategie heeft geleid.

In de uitkomende grond zijn lokaal waarnemingen gedaan die duiden op de mogelijke aanwezigheid van verontreinigende stoffen in de bodem. Hierna volgt per monsternametraject een opsomming van de waargenomen afwijkingen.

Tabel 4.2 Waargenomen afwijkingen

Boring	Diepte [m-mv]	Afwijking
B1	0,0-0,5	sporen baksteen

In het kader van dit onderzoek is geen specifiek onderzoek (conform NEN 5707) verricht naar het voorkomen van asbest in de grond en op het maaiveld. Wel heeft een inspectie van het terrein plaatsgevonden. In de vrijkomende grond en op het maaiveld zijn geen asbestverdachte materialen aangetroffen. Het voorliggende onderzoek doet echter geen bindende uitspraak over de aan- of afwezigheid van asbest in de bodem binnen de onderzoekslocatie.

4.1.2 Grondwater

De peilbuis is na voldoende doorspoelen bemonsterd. In de navolgende tabel zijn de gegevens hiervan weergegeven:

Tabel 4.2 Peilbuisgegevens

Peilbuisnummer	B1
Datum bemonstering	24 mei 2016
Bemonsterd door	W. Henraath C. Renders
Diepte grondwaterspiegel [m-mv]	1,47
Filterstelling [m-mv]	2,2 - 3,2
Toestroming	goed
Zuurgraad [pH]	4,55
Elektrische geleidbaarheid [Ec, $\mu\text{S}/\text{cm}$]	341
troebelheid (NTU)	60,1
Waargenomen afwijkingen	geen
Drijfslag	geen

De troebelheid van het grondwater uit de peilbuis kan hoog worden genoemd. De in de NEN5744 gehanteerde waarde voortroebelheid van 10 NTU kan indicatief worden genoemd. Deze is gebaseerd op standaard factoren die zich in de natuur voordoen. Hogere troebelheden duiden op het feit dat onnatuurlijk hoge krachten op de bodemdeeltjes rond (de omstorting van) het peilfilter zijn of worden uitgeoefend. Aangezien de peilbuis recentelijk is geplaatst en het feit dat de bodemopbouw uit zeer fijn zand bestaat (lees: zeer fijne fracties is het gemeten verhoogde NTU gehalte niet vreemd te noemen. In onderhavig geval gaan wij er vanuit dat de troebelheid wordt veroorzaakt door de in suspensie zijnde vaste (grond)deeltjes.

4.1.3 Afwijkingen ten opzichte van de BRL SIKB 2000 protocollen 2001 en 2002

Tijdens de uitvoering van de veldwerkzaamheden zijn geen kritieke afwijkingen opgetreden in het kader van de BRL SIKB 2000 protocollen 2001 en 2002.

Wel wordt opgemerkt dat de troebelheid niet op de onderzoekslocatie is gemeten maar ten kantore van Lankelma te Oirschot. Het grondwatermonster wordt pas dan genomen, wanneer conform de NEN5744 en het protocol 2002 is voldaan aan de overige gestelde eisen. Het meten van de troebelheid vindt als laatste handeling plaatst, voorafgaande aan de daadwerkelijke monsternamen van het grondwater. Deze laatste stap wordt door Lankelma dus omgedraaid. Hetgeen verder niet van invloed kan zijn op de daadwerkelijk gemeten waarde. Derhalve wordt dit niet als een kritieke afwijking beschouwd.

5 Analyses en resultaten laboratoriumonderzoek

5.1 Samenstelling en analyseparameters

De grondmengmonsters en het grondwatermonster zijn in het laboratorium van Alcontrol B.V. te Rotterdam (door de RvA erkend) chemisch geanalyseerd. De analyses zijn uitgevoerd conform Accreditatieschema AS3000.

In totaal zijn een viertal grondmengmonsters onderzocht op het standaard NEN 5740 pakket voor grond. Tevens is één grondwatermonster op het standaard NEN 5740 pakket voor grondwater onderzocht.

In onderstaande tabellen 5.1 en 5.2. is inzichtelijk gemaakt hoe de betreffende monsters (grond en grondwater) zijn samengesteld (o.a. globale bodemsamenstelling evenals zintuiglijke waarnemingen, diepte geanalyseerde bodemlaag). De analysecertificaten zijn weergegeven in bijlage 4. De resultaten zijn getoetst aan de achtergrondwaarden en interventiewaarden en weergegeven in bijlage 5.

5.2 Toetsingscriteria

Teneinde de mate van verontreiniging van de bodem te kunnen beoordelen, zijn de chemische analyseresultaten van de grond- en grondwatermonsters getoetst aan de richtlijnen die zijn vastgesteld door het Ministerie van Infrastructuur en Milieu (de zogenaamde generieke referentiewaarden).

5.2.1 Generiek referentiekader Wet bodembescherming (Wbb)

De gehalten en concentraties van de milieuschadelijke stoffen in respectievelijk de grond- dan wel grondwatermonsters worden gerelateerd aan het toetsingskader uit de Circulaire bodemsanering (Per 1 juli 2013), die een onderdeel vormt van de Wet bodembescherming (Wbb).

Bij de referentiewaarden wordt onderscheid gemaakt in zogenaamde generieke ofwel landelijke achtergrondwaarden (in geval van grond), streefwaarden (in geval van grondwater) en de interventiewaarden (zowel grond als grondwater):

achtergrondwaarde (grond) of S-waarde (grondwater)	=	waarde voor een schone, multifunctionele bodem
½ (AW+I) waarde of bodemindex	=	Waarde waarbij men een aanvullend/nader onderzoek in overweging dient te nemen ((achtergrond- of streefwaarde + interventiewaarde) / 2)
interventiewaarde of I-waarde	=	interventiewaarde voor sanering(sonderzoek)

De referentiewaarden voor grond zijn mede afhankelijk gesteld van het gehalte lutum (fractie <2µm) en organische stof. Dit betekent dat bij elk (verkennd) bodemonderzoek de gemeten waarden moeten worden omgerekend als zijnde "standaard bodem" (10% organische stof en 25% lutum). De omgerekende waarden worden vervolgens getoetst aan de vigerende referentiewaarden.

Ten aanzien van de resultaten van de toetsing wordt in voorliggend rapport de volgende terminologie gehanteerd:

- licht verhoogd gehalte: gehalte tussen de achtergrondwaarde (grond) c.q. streefwaarde (grondwater) en de ½ (AW+I) waarde;
- matig verhoogd gehalte: gehalte tussen de ½ (AW+I) waarde of bodemindex en interventiewaarde;
- sterk verhoogd gehalte: gehalte gelijk of hoger dan de interventiewaarde.

5.2.2 Toetsing van de analyseresultaten grond

In onderstaande tabel 5.1. zijn alleen de onderzochte parameters vermeld, waarvan de concentraties de betreffende achtergrondwaarden overschrijden.

Tabel 5.1 Resultaten grondonderzoek

nr	Boring nr.	Diepte (m-nv)	bodemsamenstelling	analyseparameters	Parameters >AW	Conc. (mg/kgds)	Toets (Wbb)	Bbk
MM1	B1, B3, B6, B7, B8, B12, B13, B14	0,0 - 0,5	matig fijn siltig zand, humeus	NEN5740 pakket grond	-	-	-	AW
MM2	B2, B4, B9, B10, B11, B15, B16	0,0 - 0,5	matig fijn siltig zand, humeus	NEN5740 pakket grond	-	-	-	AW
MM3	B1, B2, B3, B4	0,5 - 1,4 0,5 - 1,5 0,5-1,5 1,3-1,8	matig fijn siltig zand	NEN5740 pakket grond	-	-	-	AW
MM4	B1, B3	1,4-1,9 1,5-2,0	matig fijn siltig zand	NEN5740 pakket grond	-	-	-	AW

Verklaring gebruikte afkortingen:		Verklaring van de tekens:	
AW	:voldoet aan bodemkwaliteitsklasse achtergrondwaarde 2000	*	:groter dan AW en kleiner of gelijk een de bodemindex
MWW	:voldoet aan bodemkwaliteitsklasse maximale waarde wonen	**	:groter dan bodemindex en kleiner of gelijk interventiewaarde
MWI	:voldoet aan bodemkwaliteitsklasse maximale waarde industrie	***	:groter interventiewaarde
NT	:voldoet aan bodemkwaliteitsklasse niet toepasbaar	-	:gehalte niet verhoogd t.o.v. AW dan wel detectiegrens
Conc. (mg/kgds)	:omgerekende gemeten waarden		
Bbk	:indicatief getoetst aan Besluit bodemkwaliteit		

5.2.3 Toetsing van de analyseresultaten grondwater

In onderstaande tabel 5.2. zijn alleen de onderzochte parameters vermeld, waarvan de concentraties de betreffende achtergrondwaarden overschrijden.

Tabel 5.2. Resultaten onderzoek grondwater

Monsternr.	Peilbuisnr.	analyseparameter	Parameters >AW	Conc. (µg/l)	Toets (Wbb)
B1	1	NEN 5740 pakket grondwater	barium	170	*

Verklaring gebruikte afkortingen:		Verklaring van de tekens:	
conc. (µg/kgds)	:Omgerekende gemeten waarden	*	:groter dan streefwaarde en kleiner of gelijk ½ (streefwaarde+l) waarde

5.2.4 Verklaring van de getoetste analyseresultaten

Boven- en ondergrond

In de boven- en ondergrond, onderzocht middels de grondmengmonsters MM1 t/m MM4, zijn analytisch geen van de onderzochte parameters in verhoogde mate aangetoond. Allen liggen onder de achtergrondwaarden. Op basis van het Besluit bodemkwaliteit kan de milieuhygiënische kwaliteit van deze bodemlaag indicatief als klasse AW2000 beschouwd worden.

Grondwater

Op basis van de resultaten, naar aanleiding van de uitgevoerde analyse op de grondwatermonsters afkomstig uit de peilbuis PB1, is een licht verhoogd gehalte aan barium aangetoond. Deze overschrijft de streefwaarde doch niet de interventiewaarde.

Voor het relatief hoge gehalte aan onopgeloste bestanddelen in peilbuis B1 is de oorzaak niet duidelijk. Wellicht hangt dit samen met het feit dat de peilbuis recentelijk is geplaatst (zie ook toelichting inzake meten van NTU). Opgemerkt wordt dat voor onopgeloste bestanddelen geen toetsingswaarde beschikbaar is.

6 Samenvatting, conclusies en aanbevelingen

In opdracht van Van Dun Advies b.v. heeft Lankelma Geotechniek Zuid B.V. een verkennend bodemonderzoek uitgevoerd op een locatie aan de Akkerstraat (ong.) te Biest-Houtakker.

De aanleiding voor het laten uitvoeren van een bodemonderzoek is de bestemmingsplanwijziging en de daarmee samenhangende ontwikkeling van deze locatie.

6.1 Samenvatting en conclusies

Algemene bevindingen veldwerkzaamheden

De bodem op de locatie bestaat tot de verkende diepte van 3,2 m-mv overwegend uit matig fijn siltig zand. Met name de bovengrond is humushoudend. In de ondergrond komen ook leemlagen voor. Tijdens de uitvoering van de veldwerkzaamheden is geen aanvullende informatie naar voren gekomen welke tot een aanpassing van de boorstrategie heeft geleid.

In de uitkomende grond zijn lokaal waarnemingen gedaan die duiden op de mogelijke aanwezigheid van verontreinigende stoffen in de bodem. Hierna volgt per monsternametraject een opsomming van de waargenomen afwijkingen.

Tabel 6.1 Waargenomen afwijkingen

Boring	Diepte [m-mv]	Afwijking
B1	0,0-0,5	sporen baksteen

Grond

Op basis van de analyseresultaten wordt geconcludeerd dat zowel in de boven- als in de ondergrond geen verhoogde gehalten zijn aangetoond.

Asbest in grond

In het kader van dit onderzoek is geen specifiek onderzoek (conform NEN 5707) verricht naar het voorkomen van asbest in de grond en op het maaiveld. Wel heeft een inspectie van het terrein plaatsgevonden. In de vrijkomende grond en op het maaiveld zijn geen asbestverdachte materialen aangetroffen.

Men kan pas dan een conclusie trekken over het feit dat op de locatie wel dan geen asbest wordt aangetroffen, wanneer hier zowel visueel als analytisch onderzoek naar is gedaan. Wil men over voorgaande een definitieve uitspraak kunnen doen, dan dient een onderzoek naar asbest in de bodem te worden uitgevoerd.

Grondwater

Op basis van de resultaten, naar aanleiding van de uitgevoerde analyse op de grondwatermonsters afkomstig uit de peilbuis PB1, is een licht verhoogd gehalte aan barium aangetoond.

Hierbij dient te worden opgemerkt dat de troebelheid van het grondwater uit de peilbuis hoog kan worden genoemd. Aangezien de peilbuis recentelijk is geplaatst en het feit dat de bodemopbouw o.a. uit leemlagen bestaat (deze bestaan veelal uit zeer fijne fracties) is het gemeten verhoogde NTU gehalte niet vreemd te noemen. In onderhavig geval gaan wij er vanuit dat de troebelheid wordt veroorzaakt door de in suspensie zijnde vaste (grond)deeltjes. Er is geen normatief geldende grens vastgelegd, waaraan de eindtroebelheid moet voldoen. Zolang er geen verontrustende overschrijdingen zijn van de analyseresultaten ten opzichte van de streef- en interventiewaardentabel is een troebelheid hoger dan 0 NTU – 10 NTU geen probleem. Voorgaande is, ons inziens, van toepassing op onderhavige locatie.

Voor wat betreft de licht verhoogde gehalte aan barium in het grondwater is, ons inziens, sprake van natuurlijk verhoogde achtergrondgehalte op basis van het volgende argument. Er zijn geen activiteiten die een naftaleenverontreiniging in het grondwater doen verwachten.

Nader bodemonderzoek

Op basis van voornoemde samenvatting en conclusies is nader bodemonderzoek vanuit milieuhygiënisch oogpunt gezien niet aan de orde.

Toetsing hypothese grond en grondwater

De hypothese 'onverdacht' kan op basis van de resultaten worden aanvaard.

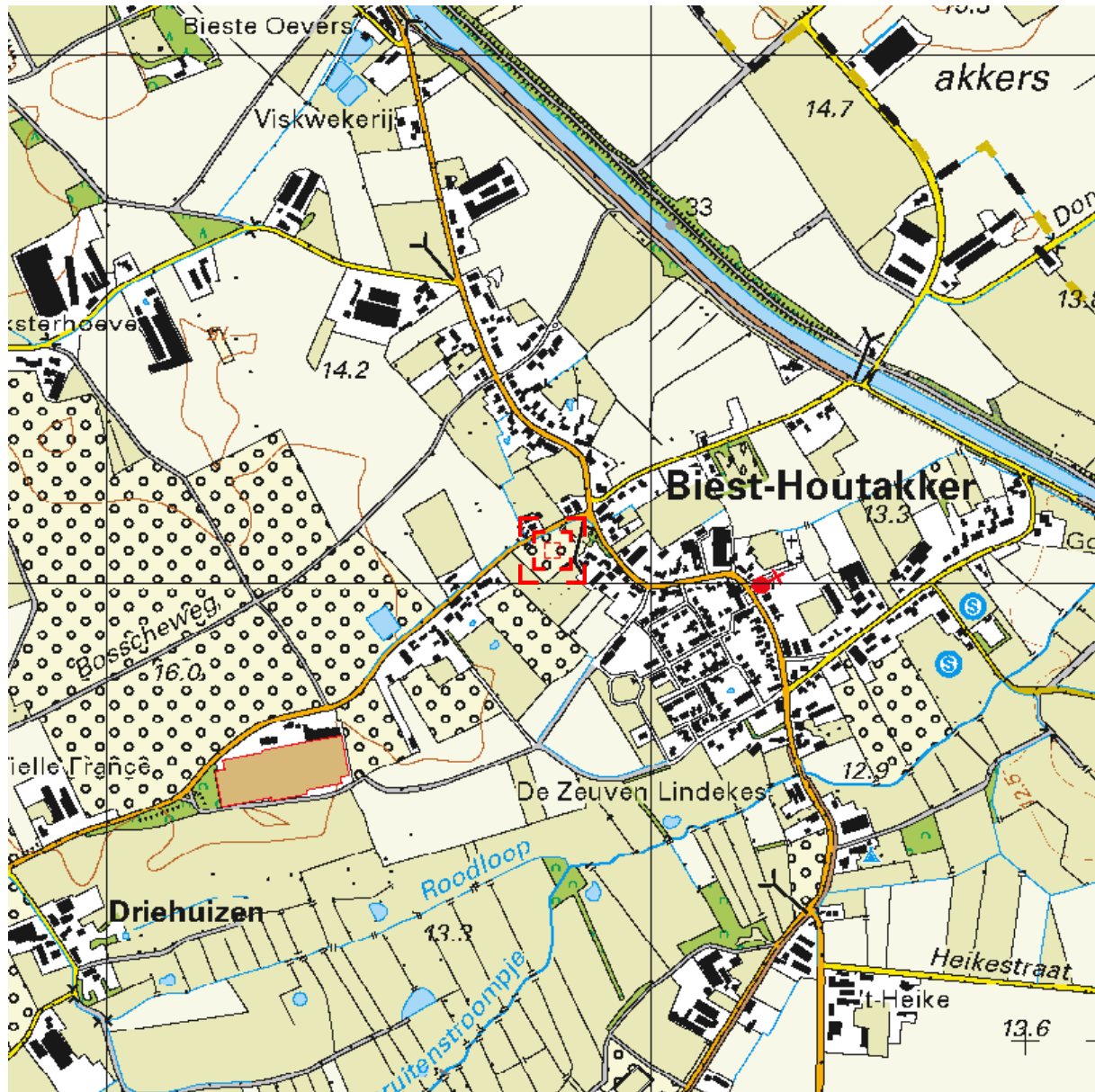
6.2 Resumé en aanbevelingen

Middels onderhavig bodemonderzoek is de milieuhygiënische kwaliteit van de grond en het grondwater vastgelegd. In het kader van de Wet bodembescherming zijn geen aanvullende procedures noodzakelijk. Op basis van de bevindingen uit onderhavig bodemonderzoek zijn er, ons inziens, vanuit milieuhygiënisch oogpunt derhalve geen belemmeringen c.q. beperkingen voor de voorgenomen bestemmingsplanwijziging.

Wanneer men (graaf)werkzaamheden en/of wijzigingen uit gaat voeren, dient men rekening te houden met de volgende zaken:


- wanneer men grond van de locatie wil afvoeren dient men rekening te houden met afzetkosten. Een acceptant van de grond kan, een aanvullend onderzoek eisen (lees partijkeuring). Op basis van dit onderzoek is de grond indicatief als zijnde klasse AW2000 bestempeld;
- bij graaf- en sloopwerkzaamheden dient men zoveel als mogelijk te voorkomen dat de verschillende bodemlagen met elkaar worden vermengd;
- borg de veiligheid van medewerkers op de locatie. Op basis van de huidige gegevens en een toetsing hiervan conform de CROW 132 (werken met verontreinigde grond) hoeft men de werkzaamheden niet onder veiligheidscondities uit te voeren;
- het verlenen van een omgevingsvergunning is ter competentie aan het bevoegd gezag.

Bijlage 1 : Regionale ligging locatie



Deze kaart is noordgericht.


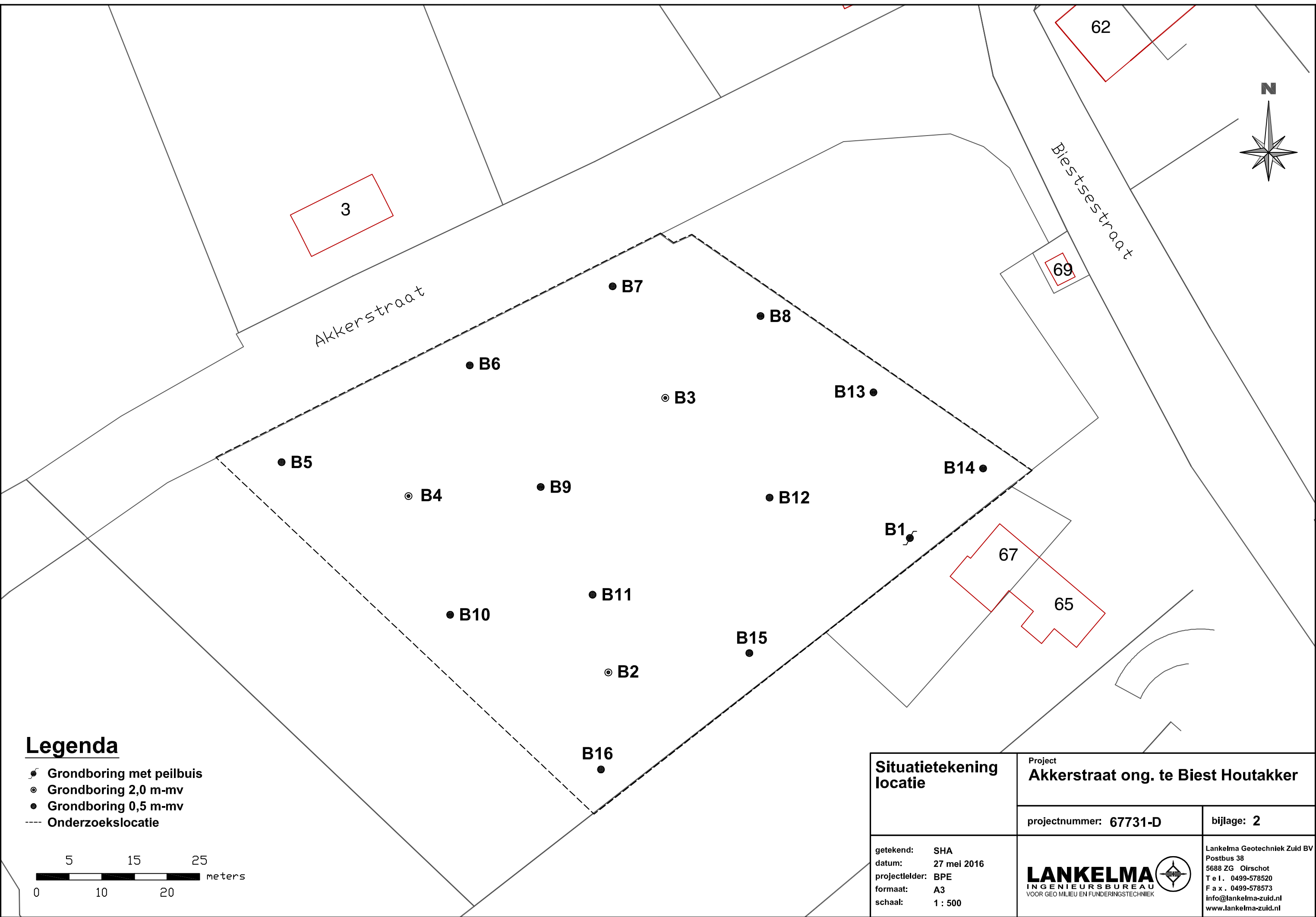
Schaal 1: 12500

 Hier bevindt zich Kadastraal object HILVARENBEEK C 4512
 Akkerstraat, BIEST-HOUTAKKER
 CC-BY Kadaster.



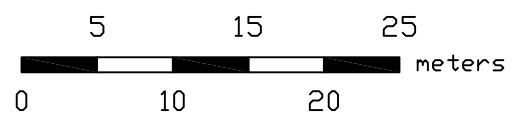
<p>BEBOUWING</p> <p>a bebouwd gebied b gebouwen c hoogbouw d kas</p> <p>WEGEN</p> <p>autosnelweg hoofdweg met gescheiden rijbanen hoofdweg regionale weg met gescheiden rijbanen regionale weg lokale weg met gescheiden rijbanen lokale weg weg met losse of slechte verharding onverharde weg straat/overige weg voetgangersgebied fietspad pad, voetpad weg in aanleg</p> <p>viaduct</p> <p>aquaduct tunnel vaste brug beweegbare brug brug op pijlers</p>	<p>SPOORWEGEN</p> <p>spoorweg: enkelspoor spoorweg: meersporig</p> <p>a station b spoorweg in tunnel tramweg</p> <p>a sneltram b sneltramhalte a metro bovengronds b metrostation</p> <p>HYDROGRAFIE</p> <p>waterloop: smaller dan 3 m waterloop: 3-6 m breed waterloop: breder dan 6 m</p> <p>a schutsluis b stuwen c koedam a duiker b grondduiker c afsluitbare duiker</p> <p>BODEMGEBRUIK</p> <p>a grasland met sloten b akkerland met greppels c boomgaard d fruitwekerij e boomwekerij f grasland met populierenopstand g loofbos h naaldbos i gemengd bos j griend k heide l zand m drasland, moeras n rietland o dodenakker, begraafplaats p overig bodemgebruik</p>	<p>OVERIGE SYMBOLEN</p> <p>a religieus gebouw b toren, hoge koepel c religieus gebouw met toren d markant object e watertoren f vuurtoren a gemeentehuis b postkantoor c politiebureau d wegwijzer a kapel b kruis c vlampijp d telescoop a windmolen b waterradmolen c windmotor d windturbine a oliepompinstallatie b seinmast c zendmast a hunebed b monument c gemaal a kampeertrein b sportcomplex c ziekenhuis a Pl b Gp c . a paal b grenspunt c boom</p> <p>schieftaan afrastering hoogspanningsleiding met mast muur geluidswering</p>
---	---	--

Bijlage 2 : Situatietekening met boorlocaties



Legenda

- Grondboring met peilbuis
- Grondboring 2,0 m-mv
- Grondboring 0,5 m-mv
- Onderzoekslocatie

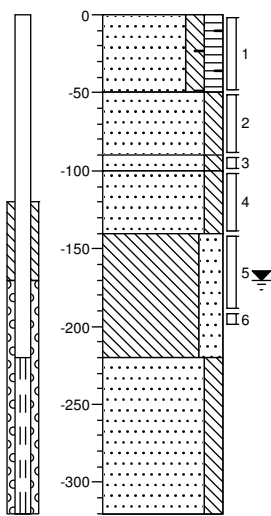


<p>Situatietekening locatie</p>	<p>Project Akkerstraat ong. te Biest Houtakker</p>	
	<p>projectnummer: 67731-D</p>	<p>bijlage: 2</p>
<p>getekend: SHA datum: 27 mei 2016 projectleider: BPE formaat: A3 schaal: 1 : 500</p>	<p>LANKELMA INGENIEURSBUREAU VOOR GEO MILIEU EN FUNDERINGSTECHNIEK</p>	
<p>Lankelma Geotechniek Zuid BV Postbus 38 5688 ZG Oirschot Tel. 0499-578520 Fax. 0499-578573 info@lankelma-zuid.nl www.lankelma-zuid.nl</p>		

Bijlage 3 : Profielbeschrijvingen

B1

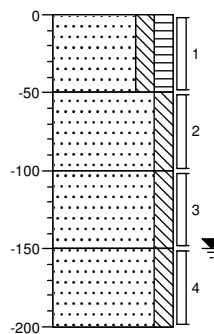
Datum: 17-05-2016
Boormeester: WHT / CRE
grondwaterstand in cm-mv: 170



0	braak
50	Zand, matig fijn, matig siltig, matig humeus, sporen baksteen, antropogeen, donkerbruin, Edelmanboor
90	Zand, matig fijn, matig siltig, donkeroranje, Edelmanboor
100	Zand, matig fijn, matig siltig, brokken leem, gebiedseigen, lichtgrijs, Edelmanboor
140	Zand, matig fijn, matig siltig, laagjes leem, gebiedseigen, licht grijsoranje, Edelmanboor
150	Leem, sterk zandig, lichtgrijs, Edelmanboor
220	Zand, matig fijn, matig siltig, licht beige grijs, Edelmanboor
320	

B2

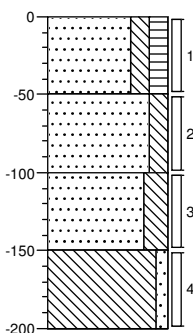
Datum: 17-05-2016
Boormeester: WHT / CRE
grondwaterstand in cm-mv: 150



0	braak
50	Zand, matig fijn, matig siltig, matig humeus, donkerbruin, Edelmanboor
100	Zand, matig fijn, matig siltig, donkeroranje, Edelmanboor
150	Zand, matig fijn, matig siltig, lichtoranje, Edelmanboor
200	Zand, matig fijn, matig siltig, licht oranje creme, Edelmanboor

B3

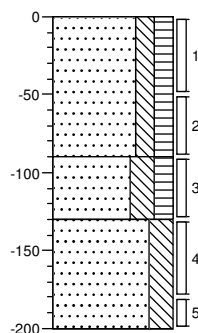
Datum: 17-05-2016
Boormeester: WHT / CRE



0	braak
50	Zand, matig fijn, matig siltig, matig humeus, donkerbruin, Edelmanboor
100	Zand, matig fijn, matig siltig, licht geelbruin, Edelmanboor
150	Zand, matig fijn, sterk siltig, matig roesthoudend, gebiedseigen, laagjes leem, gebiedseigen, licht oranje grijs, Edelmanboor
200	Leem, zwak zandig, lichtgrijs, Edelmanboor

B4

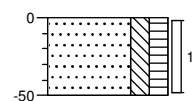
Datum: 17-05-2016
Boormeester: WHT / CRE



0	braak
90	Zand, matig fijn, matig siltig, matig humeus, donkerbruin, Edelmanboor
130	Zand, matig fijn, sterk siltig, matig humeus, donkerbruin, Edelmanboor
200	Zand, matig fijn, sterk siltig, matig roesthoudend, gebiedseigen, laagjes leem, gebiedseigen, licht oranje grijs, Edelmanboor

B6

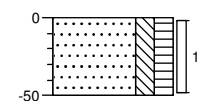
Datum: 17-05-2016
Boormeester: WHT / CRE



0	braak
50	Zand, matig fijn, matig siltig, matig humeus, donkerbruin, Edelmanboor

B7

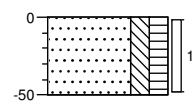
Datum: 17-05-2016
Boormeester: WHT / CRE



0	braak
50	Zand, matig fijn, matig siltig, matig humeus, donkerbruin, Edelmanboor

B8

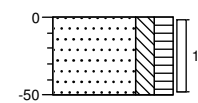
Datum: 17-05-2016
Boormeester: WHT / CRE



0	braak
50	Zand, matig fijn, matig siltig, matig humeus, donkerbruin, Edelmanboor

B9

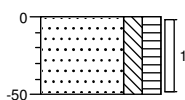
Datum: 17-05-2016
Boormeester: WHT / CRE



0	braak
50	Zand, matig fijn, matig siltig, matig humeus, donkerbruin, Edelmanboor

B10

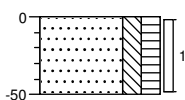
Datum: 17-05-2016
Boormeester: WHT / CRE



0 braak
Zand, matig fijn, matig siltig,
matig humeus, donkerbruin,
Edelmanboor
50

B11

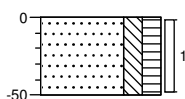
Datum: 17-05-2016
Boormeester: WHT / CRE



0 braak
Zand, matig fijn, matig siltig,
matig humeus, donkerbruin,
Edelmanboor
50

B12

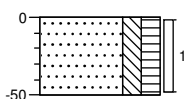
Datum: 17-05-2016
Boormeester: WHT / CRE



0 braak
Zand, matig fijn, matig siltig,
matig humeus, donkerbruin,
Edelmanboor
50

B13

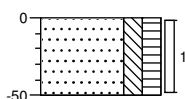
Datum: 17-05-2016
Boormeester: WHT / CRE



0 braak
Zand, matig fijn, matig siltig,
matig humeus, donkerbruin,
Edelmanboor
50

B14

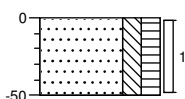
Datum: 17-05-2016
Boormeester: WHT / CRE



0 braak
Zand, matig fijn, matig siltig,
matig humeus, donkerbruin,
Edelmanboor
50

B15

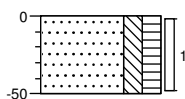
Datum: 17-05-2016
Boormeester: WHT / CRE



0 braak
Zand, matig fijn, matig siltig,
matig humeus, donkerbruin,
Edelmanboor
50

B16

Datum: 17-05-2016
Boormeester: WHT / CRE



0 braak
Zand, matig fijn, matig siltig,
matig humeus, donkerbruin,
Edelmanboor
50

Legenda (conform NEN 5104)

grind

	Grind, siltig
	Grind, zwak zandig
	Grind, matig zandig
	Grind, sterk zandig
	Grind, uiterst zandig

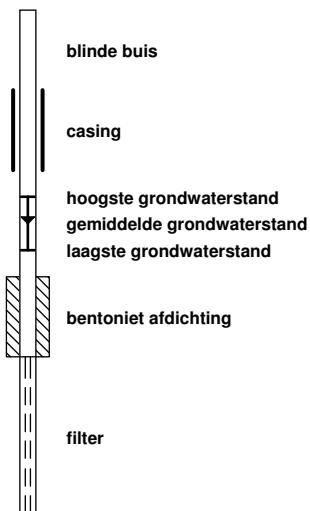
zand

	Zand, kleiig
	Zand, zwak siltig
	Zand, matig siltig
	Zand, sterk siltig
	Zand, uiterst siltig

veen

	Veen, mineraalarm
	Veen, zwak kleiig
	Veen, sterk kleiig
	Veen, zwak zandig
	Veen, sterk zandig

peilbuis



klei

	Klei, zwak siltig
	Klei, matig siltig
	Klei, sterk siltig
	Klei, uiterst siltig
	Klei, zwak zandig
	Klei, matig zandig
	Klei, sterk zandig

leem

	Leem, zwak zandig
	Leem, sterk zandig

overige toevoegingen

	zwak humeus
	matig humeus
	sterk humeus
	zwak grindig
	matig grindig
	sterk grindig

geur

- geen geur
- zwakke geur
- matige geur
- sterke geur
- uiterste geur

olie

- geen olie-water reactie
- zwakke olie-water reactie
- matige olie-water reactie
- sterke olie-water reactie
- uiterste olie-water reactie

p.i.d.-waarde


- > 0
- > 1
- > 10
- > 100
- > 1000
- > 10000

monsters

- geroerd monster
- ongeroerd monster

overig

- bijzonder bestanddeel
- Gemiddeld hoogste grondwaterstand
- grondwaterstand
- Gemiddeld laagste grondwaterstand



Bijlage 4 : Analysecertificaten grond en grondwater



Analysrapport

Lankelma Geo. Zuid BV
O Schel
Postbus 38
5688 ZG OIRSCHOT

Blad 1 van 6

Uw projectnaam : Biest-Houthakker
Uw projectnummer : 67731-D
ALcontrol rapportnummer : 12305373, versienummer: 1
Rapport-verificatienummer : K8BEUX74

Rotterdam, 26-05-2016

Geachte heer/mevrouw,

Hierbij ontvangt u de analyse resultaten van het laboratoriumonderzoek ten behoeve van uw project 67731-D. Het onderzoek werd uitgevoerd conform uw opdracht. De gerapporteerde resultaten hebben uitsluitend betrekking op de geteste monsters. De door u aangegeven omschrijvingen voor de monsters en het project zijn overgenomen in dit analysrapport.


Het onderzoek is, met uitzondering van eventueel door derden uitgevoerd onderzoek, uitgevoerd door ALcontrol B.V., gevestigd aan de Steenhouwerstraat 15 in Rotterdam (NL).

Dit analysrapport bestaat inclusief bijlagen uit 6 pagina's. In geval van een versienummer van '2' of hoger vervallen de voorgaande versies. Alle bijlagen maken onlosmakelijk onderdeel uit van het rapport. Alleen vermenigvuldiging van het hele rapport is toegestaan.

Mocht u vragen en/of opmerkingen hebben naar aanleiding van dit rapport, bijvoorbeeld als u nadere informatie nodig heeft over de meetonzekerheid van de analysresultaten in dit rapport, dan verzoeken wij u vriendelijk contact op te nemen met de afdeling Customer Support.

Wij vertrouwen er op u met deze informatie van dienst te zijn.

Hoogachtend,



R. van Duin
Laboratory Manager

Lankelma Geo. Zuid BV
O Schel

Analyserapport

Blad 2 van 6

Projectnaam Biest-Houthakker
Projectnummer 67731-D
Rapportnummer 12305373 - 1Orderdatum 18-05-2016
Startdatum 18-05-2016
Rapportagedatum 26-05-2016

Nummer	Monstersoort	Monsterspecificatie
001	Grond (AS3000)	MM1 B1 (0-50) B12 (0-50) B13 (0-50) B14 (0-50) B3 (0-50) B6 (0-50) B7 (0-50) B8 (0-50)
002	Grond (AS3000)	MM2 B10 (0-50) B11 (0-50) B15 (0-50) B16 (0-50) B2 (0-50) B4 (0-50) B9 (0-50)
003	Grond (AS3000)	MM3 B1 (50-90) B1 (90-100) B1 (100-140) B2 (50-100) B2 (100-150) B3 (50-100) B3 (100-150) B4 (130-180)
004	Grond (AS3000)	MM4 B1 (140-190) B3 (150-200)

Analyse	Eenheid	Q	001	002	003	004
droge stof	gew.-%	S	87.8	83.6	87.6	80.3
gewicht artefacten	g	S	<1	<1	<1	<1
aard van de artefacten	-	S	geen	geen	geen	geen
organische stof (gloeiverlies)	% vd DS	S	2.0	2.7	<0.5	1.0
KORRELGROOTTEVERDELING						
lutum (bodem)	% vd DS	S	2.3	4.4	8.5	11
METALEN						
barium	mg/kgds	S	<20	<20	26	39
cadmium	mg/kgds	S	0.22	0.23	<0.2	<0.2
kobalt	mg/kgds	S	<1.5	<1.5	4.9	5.0
koper	mg/kgds	S	11	11	5.0	7.0
kwik	mg/kgds	S	<0.05	<0.05	<0.05	<0.05
lood	mg/kgds	S	14	13	<10	<10
molybdeen	mg/kgds	S	<0.5	<0.5	<0.5	<0.5
nikkel	mg/kgds	S	3.4	3.2	11	18
zink	mg/kgds	S	29	26	<20	34
POLYCYCLISCHE AROMATISCHE KOOLWATERSTOFFEN						
naftaleen	mg/kgds	S	<0.01	<0.01	<0.01	<0.01
fenantreen	mg/kgds	S	<0.01	<0.01	<0.01	<0.01
antraceen	mg/kgds	S	<0.01	<0.01	<0.01	<0.01
fluoranteen	mg/kgds	S	0.02	0.01	<0.01	<0.01
benzo(a)antraceen	mg/kgds	S	0.01	<0.01	<0.01	<0.01
chryseen	mg/kgds	S	0.01	<0.01	<0.01	<0.01
benzo(k)fluoranteen	mg/kgds	S	0.01	<0.01	<0.01	<0.01
benzo(a)pyreen	mg/kgds	S	0.02	<0.01	<0.01	<0.01
benzo(ghi)peryleen	mg/kgds	S	0.01	<0.01	<0.01	<0.01
indeno(1,2,3-cd)pyreen	mg/kgds	S	0.02	<0.01	<0.01	<0.01
pak-totaal (10 van VROM) (0.7 factor)	mg/kgds	S	0.121 ¹⁾	0.073 ¹⁾	0.07 ¹⁾	0.07 ¹⁾
POLYCHLOORBIFENYLEN (PCB)						
PCB 28	µg/kgds	S	<1	<1	<1	<1
PCB 52	µg/kgds	S	<1	<1	<1	<1
PCB 101	µg/kgds	S	<1	<1	<1	<1
PCB 118	µg/kgds	S	<1	<1	<1	<1
PCB 138	µg/kgds	S	<1	<1	<1	<1
PCB 153	µg/kgds	S	<1	<1	<1	<1
PCB 180	µg/kgds	S	<1	<1	<1	<1
som PCB (7) (0.7 factor)	µg/kgds	S	4.9 ¹⁾	4.9 ¹⁾	4.9 ¹⁾	4.9 ¹⁾

De met S gemerkte analyses zijn geaccrediteerd en vallen onder de AS3000-erkenning.

Paraaf :





Lankelma Geo. Zuid BV
O Schel

Analyserapport

Blad 3 van 6

Projectnaam Biest-Houthakker
Projectnummer 67731-D
Rapportnummer 12305373 - 1

Orderdatum 18-05-2016
Startdatum 18-05-2016
Rapportagedatum 26-05-2016

Nummer	Monstersoort	Monsterspecificatie
001	Grond (AS3000)	MM1 B1 (0-50) B12 (0-50) B13 (0-50) B14 (0-50) B3 (0-50) B6 (0-50) B7 (0-50) B8 (0-50)
002	Grond (AS3000)	MM2 B10 (0-50) B11 (0-50) B15 (0-50) B16 (0-50) B2 (0-50) B4 (0-50) B9 (0-50)
003	Grond (AS3000)	MM3 B1 (50-90) B1 (90-100) B1 (100-140) B2 (50-100) B2 (100-150) B3 (50-100) B3 (100-150) B4 (130-180)
004	Grond (AS3000)	MM4 B1 (140-190) B3 (150-200)

Analyse	Eenheid	Q	001	002	003	004
<i>MINERALE OLIE</i>						
fractie C10-C12	mg/kgds		<5	<5	<5	<5
fractie C12-C22	mg/kgds		<5	<5	<5	<5
fractie C22-C30	mg/kgds		<5	<5	<5	<5
fractie C30-C40	mg/kgds		<5	<5	<5	<5
totaal olie C10 - C40	mg/kgds	S	<20	<20	<20	<20

De met S gemerkte analyses zijn geaccrediteerd en vallen onder de AS3000-erkenning.

Paraaf :





Projectnaam Biest-Houthakker
Projectnummer 67731-D
Rapportnummer 12305373 - 1

Orderdatum 18-05-2016
Startdatum 18-05-2016
Rapportagedatum 26-05-2016

Monster beschrijvingen

- 001 * De monstervoorbehandeling en analyses zijn uitgevoerd conform Accreditatieschema AS3000, dit geldt alleen voor de analyses die worden gerapporteerd met het "S" kenmerk.
- 002 * De monstervoorbehandeling en analyses zijn uitgevoerd conform Accreditatieschema AS3000, dit geldt alleen voor de analyses die worden gerapporteerd met het "S" kenmerk.
- 003 * De monstervoorbehandeling en analyses zijn uitgevoerd conform Accreditatieschema AS3000, dit geldt alleen voor de analyses die worden gerapporteerd met het "S" kenmerk.
- 004 * De monstervoorbehandeling en analyses zijn uitgevoerd conform Accreditatieschema AS3000, dit geldt alleen voor de analyses die worden gerapporteerd met het "S" kenmerk.

Voetnoten

- 1 De sommatie na verrekening van de 0.7 factor voor <-waarden volgens BoToVa.

Paraaf :



Projectnaam Biest-Houthakker
 Projectnummer 67731-D
 Rapportnummer 12305373 - 1

Orderdatum 18-05-2016
 Startdatum 18-05-2016
 Rapportagedatum 26-05-2016

Analyse	Monstersoort	Relatie tot norm
droge stof	Grond (AS3000)	Grond: Gelijkwaardig aan ISO 11465 en gelijkwaardig aan NEN-EN 15934. Grond (AS3000): conform AS3010-2 en gelijkwaardig aan NEN-EN 15934
gewicht artefacten	Grond (AS3000)	Conform AS3000 en conform NEN-EN 16179
aard van de artefacten	Grond (AS3000)	Idem
organische stof (gloeiverlies)	Grond (AS3000)	Grond: gelijkwaardig aan NEN 5754. Grond (AS3000): conform AS3010-3
lutum (bodem)	Grond (AS3000)	Grond: eigen methode. Grond (AS3000): conform AS3010-4
barium	Grond (AS3000)	Conform AS3010-5, conform NEN 6950 (ontsluiting conform NEN 6961, meting conform NEN 6966) eigen methode (ontsluiting conform NEN 6961, meting conform ISO 22036).
cadmium	Grond (AS3000)	Idem
kobalt	Grond (AS3000)	Idem
koper	Grond (AS3000)	Idem
kwik	Grond (AS3000)	Conform AS3010-5 en conform NEN 6950 (ontsluiting conform NEN 6961, meting conform NEN-ISO 16772)
lood	Grond (AS3000)	Conform AS3010-5, conform NEN 6950 (ontsluiting conform NEN 6961, meting conform NEN 6966) eigen methode (ontsluiting conform NEN 6961, meting conform ISO 22036).
molybdeen	Grond (AS3000)	Idem
nikkel	Grond (AS3000)	Idem
zink	Grond (AS3000)	Idem
naftaleen	Grond (AS3000)	Conform AS3010-6
fenantreen	Grond (AS3000)	Idem
antraceen	Grond (AS3000)	Idem
fluoranteen	Grond (AS3000)	Idem
benzo(a)antraceen	Grond (AS3000)	Idem
chryseen	Grond (AS3000)	Idem
benzo(k)fluoranteen	Grond (AS3000)	Idem
benzo(a)pyreen	Grond (AS3000)	Idem
benzo(ghi)peryleen	Grond (AS3000)	Idem
indeno(1,2,3-cd)pyreen	Grond (AS3000)	Idem
pak-totaal (10 van VROM) (0.7 factor)	Grond (AS3000)	Idem
PCB 28	Grond (AS3000)	Conform AS3010-8
PCB 52	Grond (AS3000)	Idem
PCB 101	Grond (AS3000)	Idem
PCB 118	Grond (AS3000)	Idem
PCB 138	Grond (AS3000)	Idem
PCB 153	Grond (AS3000)	Idem
PCB 180	Grond (AS3000)	Idem
som PCB (7) (0.7 factor)	Grond (AS3000)	Idem
totaal olie C10 - C40	Grond (AS3000)	Conform prestatieblad 3010-7 Gelijkwaardig aan NEN-EN-ISO 16703

Monster	Barcode	Aanlevering	Monstername	Verpakking
001	Y5863791	17-05-2016	17-05-2016	ALC201
001	Y5864649	17-05-2016	17-05-2016	ALC201
001	Y5774953	17-05-2016	17-05-2016	ALC201
001	Y5863477	17-05-2016	17-05-2016	ALC201
001	Y5863452	17-05-2016	17-05-2016	ALC201
001	Y5776010	17-05-2016	17-05-2016	ALC201
001	Y5863721	17-05-2016	17-05-2016	ALC201

Paraaf :



Lankelma Geo. Zuid BV
O Schel

Analyserapport

Blad 6 van 6

Projectnaam Biest-Houthakker
Projectnummer 67731-D
Rapportnummer 12305373 - 1

Orderdatum 18-05-2016
Startdatum 18-05-2016
Rapportagedatum 26-05-2016

Monster	Barcode	Aanlevering	Monstername	Verpakking
001	Y5863801	17-05-2016	17-05-2016	ALC201
002	Y5863799	17-05-2016	17-05-2016	ALC201
002	Y5863483	17-05-2016	17-05-2016	ALC201
002	Y5863637	17-05-2016	17-05-2016	ALC201
002	Y5863479	17-05-2016	17-05-2016	ALC201
002	Y5863802	17-05-2016	17-05-2016	ALC201
002	Y5863782	17-05-2016	17-05-2016	ALC201
002	Y5863795	17-05-2016	17-05-2016	ALC201
003	Y5863464	17-05-2016	17-05-2016	ALC201
003	Y5863475	17-05-2016	17-05-2016	ALC201
003	Y5863476	17-05-2016	17-05-2016	ALC201
003	Y5863458	17-05-2016	17-05-2016	ALC201
003	Y5863482	17-05-2016	17-05-2016	ALC201
003	Y5863488	17-05-2016	17-05-2016	ALC201
003	Y5863474	17-05-2016	17-05-2016	ALC201
003	Y5776264	17-05-2016	17-05-2016	ALC201
004	Y5863472	17-05-2016	17-05-2016	ALC201
004	Y5863794	17-05-2016	17-05-2016	ALC201

Paraaf :





Analyserapport

Lankelma Geo. Zuid BV
B. Peeters
Postbus 38
5688 ZG OIRSCHOT

Blad 1 van 5

Uw projectnaam : Biest-Houthakker
Uw projectnummer : 67731-D
ALcontrol rapportnummer : 12308721, versienummer: 1
Rapport-verificatienummer : RBJ1HHAW

Rotterdam, 27-05-2016

Geachte heer/mevrouw,

Hierbij ontvangt u de analyse resultaten van het laboratoriumonderzoek ten behoeve van uw project 67731-D. Het onderzoek werd uitgevoerd conform uw opdracht. De gerapporteerde resultaten hebben uitsluitend betrekking op de geteste monsters. De door u aangegeven omschrijvingen voor de monsters en het project zijn overgenomen in dit analyserapport.


Het onderzoek is, met uitzondering van eventueel door derden uitgevoerd onderzoek, uitgevoerd door ALcontrol B.V., gevestigd aan de Steenhouwerstraat 15 in Rotterdam (NL).

Dit analyserapport bestaat inclusief bijlagen uit 5 pagina's. In geval van een versienummer van '2' of hoger vervallen de voorgaande versies. Alle bijlagen maken onlosmakelijk onderdeel uit van het rapport. Alleen vermenigvuldiging van het hele rapport is toegestaan.

Mocht u vragen en/of opmerkingen hebben naar aanleiding van dit rapport, bijvoorbeeld als u nadere informatie nodig heeft over de meetonzekerheid van de analyseresultaten in dit rapport, dan verzoeken wij u vriendelijk contact op te nemen met de afdeling Customer Support.

Wij vertrouwen er op u met deze informatie van dienst te zijn.

Hoogachtend,



R. van Duin
Laboratory Manager

Lankelma Geo. Zuid BV
B. Peeters

Analyserapport

Blad 2 van 5

Projectnaam Biest-Houthakker
Projectnummer 67731-D
Rapportnummer 12308721 - 1Orderdatum 24-05-2016
Startdatum 24-05-2016
Rapportagedatum 27-05-2016

Nummer	Monstersoort	Monsterspecificatie		
001	Grondwater (AS3000)	B1-1-1 B1 (220-320)		
Analyse	Eenheid	Q	001	
<i>METALEN</i>				
barium	µg/l	S	170	
cadmium	µg/l	S	<0.20	
kobalt	µg/l	S	3.7	
koper	µg/l	S	<2.0	
kwik	µg/l	S	<0.05	
lood	µg/l	S	<2.0	
molybdeen	µg/l	S	<2	
nikkel	µg/l	S	12	
zink	µg/l	S	16	
<i>VLUCHTIGE AROMATEN</i>				
benzeen	µg/l	S	<0.2	
tolueen	µg/l	S	<0.2	
ethylbenzeen	µg/l	S	<0.2	
o-xyleen	µg/l	S	<0.1	
p- en m-xyleen	µg/l	S	<0.2	
xylenen (0.7 factor)	µg/l	S	0.21 ¹⁾	
styreen	µg/l	S	<0.2	
<i>POLYCYCLISCHE AROMATISCHE KOOLWATERSTOFFEN</i>				
naftaleen	µg/l	S	<0.02	
<i>GEHALOGENEERDE KOOLWATERSTOFFEN</i>				
1,1-dichloorethaan	µg/l	S	<0.2	
1,2-dichloorethaan	µg/l	S	<0.2	
1,1-dichlooretheen	µg/l	S	<0.1	
cis-1,2-dichlooretheen	µg/l	S	<0.1	
trans-1,2-dichlooretheen	µg/l	S	<0.1	
som (cis,trans) 1,2-dichloorethenen (0.7 factor)	µg/l	S	0.14 ¹⁾	
dichloormethaan	µg/l	S	<0.2	
1,1-dichloorpropaan	µg/l	S	<0.2	
1,2-dichloorpropaan	µg/l	S	<0.2	
1,3-dichloorpropaan	µg/l	S	<0.2	
som dichloorpropanen (0.7 factor)	µg/l	S	0.42 ¹⁾	
tetrachlooretheen	µg/l	S	<0.1	
tetrachloormethaan	µg/l	S	<0.1	
1,1,1-trichloorethaan	µg/l	S	<0.1	
1,1,2-trichloorethaan	µg/l	S	<0.1	
trichlooretheen	µg/l	S	<0.2	
chloroform	µg/l	S	<0.2	
vinylchloride	µg/l	S	<0.2	
tribroommethaan	µg/l	S	<0.2	

De met S gemerkte analyses zijn geaccrediteerd en vallen onder de AS3000-erkenning.

Paraaf :



Lankelma Geo. Zuid BV
B. Peeters

Analyserapport

Blad 3 van 5

Projectnaam Biest-Houthakker
Projectnummer 67731-D
Rapportnummer 12308721 - 1

Orderdatum 24-05-2016
Startdatum 24-05-2016
Rapportagedatum 27-05-2016

Nummer	Monstersoort	Monsterspecificatie
001	Grondwater (AS3000)	B1-1-1 B1 (220-320)

Analyse	Eenheid	Q	001
<i>MINERALE OLIE</i>			
fractie C10-C12	µg/l		<25
fractie C12-C22	µg/l		<25
fractie C22-C30	µg/l		<25
fractie C30-C40	µg/l		<25
totaal olie C10 - C40	µg/l	S	<50

De met S gemerkte analyses zijn geaccrediteerd en vallen onder de AS3000-erkenning.

Paraaf :





Lankelma Geo. Zuid BV
B. Peeters

Analyserapport

Blad 4 van 5

Projectnaam Biest-Houthakker
Projectnummer 67731-D
Rapportnummer 12308721 - 1

Orderdatum 24-05-2016
Startdatum 24-05-2016
Rapportagedatum 27-05-2016

Monster beschrijvingen

001 * De monstervoorbehandeling en analyses zijn uitgevoerd conform Accreditatieschema AS3000, dit geldt alleen voor de analyses die worden gerapporteerd met het "S" kenmerk.

Voetnoten

1 De sommatie na verrekening van de 0.7 factor voor <-waarden volgens BoToVa.

Paraaf :



Lankelma Geo. Zuid BV
B. Peeters

Analyserapport

Blad 5 van 5

Projectnaam Biest-Houthakker
Projectnummer 67731-D
Rapportnummer 12308721 - 1

Orderdatum 24-05-2016
Startdatum 24-05-2016
Rapportagedatum 27-05-2016

Analyse	Monstersoort	Relatie tot norm
barium	Grondwater (AS3000)	Conform AS3110-3 en Conform NEN 6966 (meting conform NEN-EN-ISO 11885)
cadmium	Grondwater (AS3000)	Idem
kobalt	Grondwater (AS3000)	Idem
koper	Grondwater (AS3000)	Idem
kwik	Grondwater (AS3000)	Conform AS3110-3 (meting conform NEN-EN-ISO 17852)
lood	Grondwater (AS3000)	Conform AS3110-3 en Conform NEN 6966 (meting conform NEN-EN-ISO 11885)
molybdeen	Grondwater (AS3000)	Idem
nikkel	Grondwater (AS3000)	Idem
zink	Grondwater (AS3000)	Idem
benzeen	Grondwater (AS3000)	Conform AS3130-1
tolueen	Grondwater (AS3000)	Idem
ethylbenzeen	Grondwater (AS3000)	Idem
o-xyleen	Grondwater (AS3000)	Idem
p- en m-xyleen	Grondwater (AS3000)	Idem
xyleen (0.7 factor)	Grondwater (AS3000)	Conform AS3130-1
styreen	Grondwater (AS3000)	Conform AS3130-1
naftaleen	Grondwater (AS3000)	Conform AS3110-4
1,1-dichloorethaan	Grondwater (AS3000)	Conform AS3130-1
1,2-dichloorethaan	Grondwater (AS3000)	Idem
1,1-dichlooretheen	Grondwater (AS3000)	Idem
cis-1,2-dichlooretheen	Grondwater (AS3000)	Idem
trans-1,2-dichlooretheen	Grondwater (AS3000)	Idem
som (cis,trans) 1,2-dichloorethenen (0.7 factor)	Grondwater (AS3000)	Idem
dichloormethaan	Grondwater (AS3000)	Idem
1,1-dichloorpropaan	Grondwater (AS3000)	Idem
1,2-dichloorpropaan	Grondwater (AS3000)	Idem
1,3-dichloorpropaan	Grondwater (AS3000)	Idem
som dichloorpropanen (0.7 factor)	Grondwater (AS3000)	Idem
tetrachlooretheen	Grondwater (AS3000)	Idem
tetrachloormethaan	Grondwater (AS3000)	Idem
1,1,1-trichloorethaan	Grondwater (AS3000)	Idem
1,1,2-trichloorethaan	Grondwater (AS3000)	Idem
trichlooretheen	Grondwater (AS3000)	Idem
chloroform	Grondwater (AS3000)	Idem
vinylchloride	Grondwater (AS3000)	Idem
tribroommethaan	Grondwater (AS3000)	Idem
totaal olie C10 - C40	Grondwater (AS3000)	Conform AS3110-5

Monster	Barcode	Aanlevering	Monstername	Verpakking
001	G8903138	24-05-2016	24-05-2016	ALC236
001	G6163617	24-05-2016	24-05-2016	ALC236
001	B1550338	24-05-2016	24-05-2016	ALC204

Paraaf :



Bijlage 5 : Toetsingstabellen grond en grondwater

Toetsing volgens BoToVa, module T.12-Beoordeling kwaliteit van grond volgens Wbb

(Toetsversie 2.0.0, toetskader WBB, SIKB versie 12.0.0, toetsingsdatum: 26-05-2016 - 11:42)

Projectcode	Biest-Houthakker	Biest-Houthakker
Projectnaam	67731-D	67731-D
Monsteromschrijving	MM1	MM2
Monstersoort	Grond (AS3000)	Grond (AS3000)
Monster conclusie	Voldoet aan Achtergrondwaarde	Voldoet aan Achtergrondwaarde

Analyse	Eenheid	AR	BT	BC	BI	AR	BT	BC	BI
droge stof	%	87.8	87.8			83.6	83.6		
gewicht artefacten	g	<1				<1			
aard van de artefacten	-	Geen				Geen			
organische stof (gloeiverlies)	%	2.0	2			2.7	2.7		
KORRELGROOTTEVERDELING									
lutum (bodem)	% vd DS 2.3		2.3			4.4	4.4		
METALEN									
barium ⁺	mg/kg	<20	52.3	--		<20	41.7	--	
cadmium	mg/kg	0.22	0.377	<=AW-0.02		0.23	0.37	<=AW-0.02	
kobalt	mg/kg	<1.5	3.57	<=AW-0.07		<1.5	2.92	<=AW-0.07	
koper	mg/kg	11	22.5	<=AW-0.12		11	20.6	<=AW-0.12	
kwik	mg/kg	<0.05	0.05	<=AW0.00		<0.05	0.0481	<=AW0.00	
lood	mg/kg	14	21.9	<=AW-0.06		13	19.4	<=AW-0.06	
molybdeen	mg/kg	<0.5	0.35	<=AW-0.01		<0.5	0.35	<=AW-0.01	
nikkel	mg/kg	3.4	9.67	<=AW-0.39		3.2	7.78	<=AW-0.42	
zink	mg/kg	29	67.8	<=AW-0.12		26	54.1	<=AW-0.15	
POLYCYCLISCHE AROMATISCHE KOOLWATERSTOFFEN									
naftaleen	mg/kg	<0.01	0.007	-		<0.01	0.007	-	
fenantreen	mg/kg	<0.01	0.007	-		<0.01	0.007	-	
antraceen	mg/kg	<0.01	0.007	-		<0.01	0.007	-	
fluoranteen	mg/kg	0.02	0.02	-		0.01	0.01	-	
benzo(a)antraceen	mg/kg	0.01	0.01	-		<0.01	0.007	-	
chryseen	mg/kg	0.01	0.01	-		<0.01	0.007	-	
benzo(k)fluoranteen	mg/kg	0.01	0.01	-		<0.01	0.007	-	
benzo(a)pyreen	mg/kg	0.02	0.02	-		<0.01	0.007	-	
benzo(ghi)peryleen	mg/kg	0.01	0.01	-		<0.01	0.007	-	
indeno(1,2,3-cd)pyreen	mg/kg	0.02	0.02	-		<0.01	0.007	-	
pak-totaal (10 van VROM) (0.7 factor)	mg/kg	0.121	0.121	<=AW-0.04		0.073	0.073	<=AW-0.04	
POLYCHLOORBIFENYLEN (PCB)									
PCB 28	ug/kg	<1	3.5	-		<1	2.59	-	
PCB 52	ug/kg	<1	3.5	-		<1	2.59	-	
PCB 101	ug/kg	<1	3.5	-		<1	2.59	-	
PCB 118	ug/kg	<1	3.5	-		<1	2.59	-	
PCB 138	ug/kg	<1	3.5	-		<1	2.59	-	
PCB 153	ug/kg	<1	3.5	-		<1	2.59	-	
PCB 180	ug/kg	<1	3.5	-		<1	2.59	-	
som PCB (7) (0.7 factor)	ug/kg	4.9	24.5	<=AW -		4.9	18.1	<=AW -	
MINERALE OLIE									
fractie C10-C12	mg/kg	<5	17.5	--	-	<5	13	--	-
fractie C12-C22	mg/kg	<5	17.5	--	-	<5	13	--	-
fractie C22-C30	mg/kg	<5	17.5	--	-	<5	13	--	-
fractie C30-C40	mg/kg	<5	17.5	--	-	<5	13	--	-
totaal olie C10 - C40	mg/kg	<20	70	<=AW-0.02		<20	51.9	<=AW-0.03	

Monstercode	Monsteromschrijving
12305373-001	MM1 B1 (0-50) B12 (0-50) B13 (0-50) B14 (0-50) B3 (0-50) B6 (0-50) B7 (0-50) B8 (0-50)
12305373-002	MM2 B10 (0-50) B11 (0-50) B15 (0-50) B16 (0-50) B2 (0-50) B4 (0-50) B9 (0-50)

Toetsing volgens BoToVa, module T.12-Beoordeling kwaliteit van grond volgens Wbb

(Toetsversie 2.0.0, toetskader WBB, SIKB versie 12.0.0, toetsingsdatum: 26-05-2016 - 11:42)

Projectcode	Biest-Houthakker	Biest-Houthakker
Projectnaam	67731-D	67731-D
Monsteromschrijving	MM3	MM4
Monstersoort	Grond (AS3000)	Grond (AS3000)
Monster conclusie	Voldoet aan Achtergrondwaarde	Voldoet aan Achtergrondwaarde

Analyse	Eenheid	AR	BT	BC	BI	AR	BT	BC	BI
droge stof	%	87.6	87.6			80.3	80.3		
gewicht artefacten	g	<1				<1			
aard van de artefacten	-	Geen				Geen			
organische stof (gloeiverlies)	%	<0.5	0.5			1.0	1		
KORRELGROOTTEVERDELING									
lutum (bodem)	% vd DS 8.5		8.5			11	11		
METALEN									
barium ⁺	mg/kg	26	55.6	--		39	71.1	--	
cadmium	mg/kg	<0.2	0.219	<=AW-0.03		<0.2	0.212	<=AW-0.03	
kobalt	mg/kg	4.9	10.1	<=AW-0.03		5.0	8.86	<=AW-0.04	
koper	mg/kg	5.0	8.45	<=AW-0.21		7.0	11.1	<=AW-0.19	
kwik	mg/kg	<0.05	0.0455	<=AW0.00		<0.05	0.0439	<=AW0.00	
lood	mg/kg	<10	9.83	<=AW-0.08		<10	9.44	<=AW-0.08	
molybdeen	mg/kg	<0.5	0.35	<=AW-0.01		<0.5	0.35	<=AW-0.01	
nikkel	mg/kg	11	20.8	<=AW-0.22		18	30	<=AW-0.08	
zink	mg/kg	<20	25	<=AW-0.20		34	55.3	<=AW-0.15	
POLYCYCLISCHE AROMATISCHE KOOLWATERSTOFFEN									
naftaleen	mg/kg	<0.01	0.007	-		<0.01	0.007	-	
fenantreen	mg/kg	<0.01	0.007	-		<0.01	0.007	-	
antraceen	mg/kg	<0.01	0.007	-		<0.01	0.007	-	
fluoranteen	mg/kg	<0.01	0.007	-		<0.01	0.007	-	
benzo(a)antraceen	mg/kg	<0.01	0.007	-		<0.01	0.007	-	
chryseen	mg/kg	<0.01	0.007	-		<0.01	0.007	-	
benzo(k)fluoranteen	mg/kg	<0.01	0.007	-		<0.01	0.007	-	
benzo(a)pyreen	mg/kg	<0.01	0.007	-		<0.01	0.007	-	
benzo(ghi)peryleen	mg/kg	<0.01	0.007	-		<0.01	0.007	-	
indeno(1,2,3-cd)pyreen	mg/kg	<0.01	0.007	-		<0.01	0.007	-	
pak-totaal (10 van VROM) (0.7 factor)	mg/kg	0.07	0.07	<=AW-0.04		0.07	0.07	<=AW-0.04	
POLYCHLOORBIFENYLEN (PCB)									
PCB 28	ug/kg	<1	3.5	-		<1	3.5	-	
PCB 52	ug/kg	<1	3.5	-		<1	3.5	-	
PCB 101	ug/kg	<1	3.5	-		<1	3.5	-	
PCB 118	ug/kg	<1	3.5	-		<1	3.5	-	
PCB 138	ug/kg	<1	3.5	-		<1	3.5	-	
PCB 153	ug/kg	<1	3.5	-		<1	3.5	-	
PCB 180	ug/kg	<1	3.5	-		<1	3.5	-	
som PCB (7) (0.7 factor)	ug/kg	4.9	24.5	<=AW -		4.9	24.5	<=AW -	
MINERALE OLIE									
fractie C10-C12	mg/kg	<5	17.5	--	-	<5	17.5	--	-
fractie C12-C22	mg/kg	<5	17.5	--	-	<5	17.5	--	-
fractie C22-C30	mg/kg	<5	17.5	--	-	<5	17.5	--	-
fractie C30-C40	mg/kg	<5	17.5	--	-	<5	17.5	--	-
totaal olie C10 - C40	mg/kg	<20	70	<=AW-0.02		<20	70	<=AW-0.02	

Monstercode	Monsteromschrijving
12305373-003	MM3 B1 (50-90) B1 (90-100) B1 (100-140) B2 (50-100) B2 (100-150) B3 (50-100) B3 (100-150) B4 (130-180)
12305373-004	MM4 B1 (140-190) B3 (150-200)

Legenda

Verklaring kolommen

AR	Resultaat op het analyserapport
BT	Berekend toetsresultaat (omgerekend naar standaard bodem). Bij organische stof en lutum staan de voor de toetsing gebruikte waarden.
BC	Toetsoordeel
BI	ALcontrol berekende BodemIndex waarde: $= (BT - (S \text{ of } AW)) / (I - (S \text{ of } AW))$

Verklaring toetsingsoordelen

-	Geen toetsoordeel mogelijk
--	Heeft geen normwaarde, zorgplicht van toepassing
---	Interventiewaarde ontbreekt, zorgplicht van toepassing
#	Verhoogde rapportagegrens, voor meer informatie zie analysecertificaat
+	De normen voor barium zijn ingetrokken. Indien er sprake is van verhoogde bariumgehalten ten opzichte van de natuurlijke achtergrond als gevolg van een antropogene bron, kan dit gehalte door het bevoegd gezag worden beoordeeld op basis van de voormalige interventiewaarde voor barium van 625 mg/kg d.s (waterbodem) en de interventiewaarde voor landbodem van 920 mg/kg (landbodem).
<=AW	Kleiner dan of gelijk aan de achtergrondwaarde
WO	Wonen
IN	Industrie
>I	Groter dan interventiewaarde
>(ind)I	INEV (Indicatieve interventiewaarde) wordt overschreden
somIW>1	Interventiewaarde wordt overschreden door som fractie interventiewaarde > 1 (interventie factor)
^	Enkele parameters ontbreken in de som
NT>I	Niet Toepasbaar > Interventiewaarde
NT	Niet toepasbaar

Kleur informatie

Rood	> Interventiewaarde, (BI > 1)
Roze	Niet toepasbaar, nooit toepasbaar niet toepasbaar (> S),
Oranje	>= Tussenwaarde (BI ligt tussen 0.5 en 1) of groter dan de B waarde (component niveau) Klasse wonen of klasse industrie (monsterniveau)
Blauw	>= Achtergrond waarde (BI < 0.5), > streefwaarde, industrie of wonen

Normenblad

Toetskeuze: T.12: Beoordeling kwaliteit van grond volgens Wbb

Analyse	Eenheid	AW	Wo	Ind	I
METALEN					
cadmium	mg/kg	0.6	1.2	4.3	13
kobalt	mg/kg	15	35	190	190
koper	mg/kg	40	54	190	190
kwik	mg/kg	0.15	0.83	4.8	36
lood	mg/kg	50	210	530	530
molybdeen	mg/kg	1.5	88	190	190
nikkel	mg/kg	35	39	100	100
zink	mg/kg	140	200	720	720
POLYCYCLISCHE AROMATISCHE KOOLWATERSTOFFEN					
pak-totaal (10 van VROM) (0.7 factor)	mg/kg	1.5	6.8	40	40
POLYCHLOORBIFENYLEN (PCB)					
som PCB (7) (0.7 factor)	ug/kg	20	40	500	1000
MINERALE OLIE					
totaal olie C10 - C40	mg/kg	190	190	500	5000

* Indicatief niveau voor ernstige verontreiniging

Legenda normenblad

AW

= Achtergrondwaarden

WO

= Maximale waarden bodemfunctieklasse wonen

IND

= Maximale waarden bodemfunctieklasse industrie

I

= Interventiewaarden

Normen en definities

<http://www.rwsleefomgeving.nl/onderwerpen/bodem-ondergrond/bbk/instrumenten/botova/downloads>

Toetsing volgens BoToVa, module T.13-Beoordeling kwaliteit van grondwater volgens Wbb

(Toetsversie 1.1.0, toetskader WBB, SIKB versie 12.0.0, toetsingsdatum: 27-05-2016 - 12:11)

Projectcode	Biest-Houthakker
Projectnaam	67731-D
Monsteromschrijving	B1-1-1
Monstersoort	Grondwater (AS3000)
Monster conclusie	Overschrijding Streefwaarde

Analyse	Eenheid	AR	BT	BC	BI
METALEN					
barium	ug/l	170	170	>S	0.21
cadmium	ug/l	<0.20	0.14	<=S	-
kobalt	ug/l	3.7	3.7	<=S	-
koper	ug/l	<2.0	1.4	<=S	-
kwik	ug/l	<0.05	0.035	<=S	-
lood	ug/l	<2.0	1.4	<=S	-
molybdeen	ug/l	<2	1.4	<=S	-
nikkel	ug/l	12	12	<=S	-
zink	ug/l	16	16	<=S	-
VLUCHTIGE AROMATEN					
benzeen	ug/l	<0.2	0.14	<=S	-
tolueen	ug/l	<0.2	0.14	<=S	-
ethylbenzeen	ug/l	<0.2	0.14	<=S	-
o-xyleen	ug/l	<0.1	0.07	-	-
p- en m-xyleen	ug/l	<0.2	0.14	-	-
xylenen (0.7 factor)	ug/l	0.21	0.21	<=S	-
styreen	ug/l	<0.2	0.14	<=S	-
POLYCYCLISCHE AROMATISCHE KOOLWATERSTOFFEN					
naftaleen	ug/l	<0.02	0.014	<=S	-
GEHALOGENEERDE KOOLWATERSTOFFEN					
1,1-dichloorethaan	ug/l	<0.2	0.14	<=S	-
1,2-dichloorethaan	ug/l	<0.2	0.14	<=S	-
1,1-dichlooretheen	ug/l	<0.1	0.07	<=S	-
cis-1,2-dichlooretheen	ug/l	<0.1	0.07	-	-
trans-1,2-dichlooretheen	ug/l	<0.1	0.07	-	-
som (cis,trans) 1,2- dichloorethenen (0.7 factor)	ug/l	0.14	0.14	<=S	-
dichloormethaan	ug/l	<0.2	0.14	<=S	-
1,1-dichloorpropaan	ug/l	<0.2	0.14	-	-0.01
1,2-dichloorpropaan	ug/l	<0.2	0.14	-	-0.01
1,3-dichloorpropaan	ug/l	<0.2	0.14	-	-0.01
som dichloorpropanen (0.7 factor)	ug/l	0.42	0.42	<=S	-
tetrachlooretheen	ug/l	<0.1	0.07	<=S	-
tetrachloormethaan	ug/l	<0.1	0.07	<=S	-
1,1,1-trichloorethaan	ug/l	<0.1	0.07	<=S	-
1,1,2-trichloorethaan	ug/l	<0.1	0.07	<=S	-
trichlooretheen	ug/l	<0.2	0.14	<=S	-
chloroform	ug/l	<0.2	0.14	<=S	-
vinylchloride	ug/l	<0.2	0.14	<=S	-
tribroommethaan	ug/l	<0.2	0.14	---	-
MINERALE OLIE					
fractie C10-C12	ug/l	<25	17.5	--	-
fractie C12-C22	ug/l	<25	17.5	--	-
fractie C22-C30	ug/l	<25	17.5	--	-
fractie C30-C40	ug/l	<25	17.5	--	-
totaal olie C10 - C40	ug/l	<50	35	<=S	-

ADDITIONELE TOETSPARAMETERS

Eenheid BT BC

12308721-001

som 16 aromatische oplosmiddelen (Bbk, 1-1-2008)
som 10 polyaromatische koolwaterstoffen (VROM)

ug/l **0.77** ^--
DIMSLs **0.0002**

Monstercode 12308721-001
Monsteromschrijving B1-1-1 B1 (220-320)

Legenda

Verklaring kolommen

AR Resultaat op het analyserapport

BT Berekend toetsresultaat (omgerekend naar standaard bodem). Bij organische stof en lutum staan de voor de toetsing gebruikte waarden.

BC Toetsoordeel

Bl ALcontrol berekende BodemIndex waarde: $= (BT - (S \text{ of } AW)) / (I - (S \text{ of } AW))$

Verklaring toetsingsoordelen

- Geen toetsoordeel mogelijk

-- Heeft geen normwaarde, zorgplicht van toepassing

--- Streefwaarde ontbreekt, zorgplicht van toepassing

Verhoogde rapportagegrens, voor meer informatie zie analysecertificaat

<=AW Kleiner dan of gelijk aan de achtergrondwaarde

<=S Kleiner dan of gelijk aan de streefwaarde

>S Groter dan de streefwaarde

>I Groter dan interventiewaarde

>(ind)I INEV (Indicatieve interventiewaarde) wordt overschreden

^ Enkele parameters ontbreken in de som

Kleur informatie

Rood > Interventiewaarde, (Bl > 1)

Oranje >= Tussenwaarde (Bl ligt tussen 0.5 en 1) of groter dan de B waarde (component niveau)

Blauw Klasse wonen of klasse industrie (monsterniveau)

Blauw >= Achtergrond waarde (Bl < 0.5), > streefwaarde, industrie of wonen

Normenblad

Toetskeuze: T.13: Beoordeling kwaliteit van grondwater volgens Wbb

Analyse	Eenheid	S	I
METALEN			
barium	ug/l	50	625
cadmium	ug/l	0.4	6
kobalt	ug/l	20	100
koper	ug/l	15	75
kwik	ug/l	0.05	0.3
lood	ug/l	15	75
molybdeen	ug/l	5	300
nikkel	ug/l	15	75
zink	ug/l	65	800
VLUCHTIGE AROMATEN			
benzeen	ug/l	0.2	30
tolueen	ug/l	7	1000
ethylbenzeen	ug/l	4	150
xylenen (0.7 factor)	ug/l	0.2	70
styreen	ug/l	6	300
POLYCYCLISCHE AROMATISCHE KOOLWATERSTOFFEN			
naftaleen	ug/l	0.01	70
GEHALOGENEERDE KOOLWATERSTOFFEN			
1,1-dichloorethaan	ug/l	7	900
1,2-dichloorethaan	ug/l	7	400
1,1-dichlooretheen	ug/l	0.01	10
dichloormethaan	ug/l	0.01	1000
som (cis,trans) 1,2- dichloorethenen (0.7 factor)	ug/l	0.01	20
som dichloorpropanen (0.7 factor)	ug/l	0.8	80
tetrachlooretheen	ug/l	0.01	40
tetrachloormethaan	ug/l	0.01	10
1,1,1-trichloorethaan	ug/l	0.01	300
1,1,2-trichloorethaan	ug/l	0.01	130
trichlooretheen	ug/l	24	500
chloroform	ug/l	6	400
vinylchloride	ug/l	0.01	5
tribroommethaan	ug/l		630
MINERALE OLIE			
totaal olie C10 - C40	ug/l	50	600

* Indicatief niveau voor ernstige verontreiniging

Legenda normenblad

S = Streefwaarden

I = Interventiewaarden

Normen en definities <http://www.rwsleefomgeving.nl/onderwerpen/bodem-ondergrond/bbk/instrumenten/botova/downloads>

Bijlage 6 : Foto's



Bijlage 7 : Verklaring van onafhankelijkheid

	Verklaring van onafhankelijkheid	
	Documentnummer: F.08.01.12	Paginanummer: 1
	Revisiedatum: 08-12-2015	Vorige revisie: 17-09-2014

Projectgegevens

Projectnummer: 67731D

Locatie: Akkerstraat ong.

Plaats: Biest-Houtakker

Werkzaamheden (aanvinken)

- Onder certificaat van de BRL SIKB 2000 Veldwerk bij milieuhygiënisch bodemonderzoek**
- protocol 2001 boorprofielen, monstername grond en plaatsen peilbuizen
 - protocol 2002 monstername grondwater
 - protocol 2003 waterbodemonderzoek
 - protocol 2018 monstername asbest in bodem




Tevens onder certificaat van de

- BRL SIKB 6000 Milieukundige begeleiding van sanering**
- protocol 6001 conventioneel en/of grondwater
- BRL SIKB 2100 Mechanisch boren**
- protocol 2101 mechanisch boren

Funcitiescheiding

Lankelma Geotechniek Zuid B.V. is een onafhankelijk adviesbureau en is geen eigenaar van het terrein waar de werkzaamheden zijn uitgevoerd. Hierbij verklaar ik dat het veldwerk onafhankelijk van de opdrachtgever is uitgevoerd conform de eisen van de BRL SIKB 2000 en de daarbij horende protocollen:

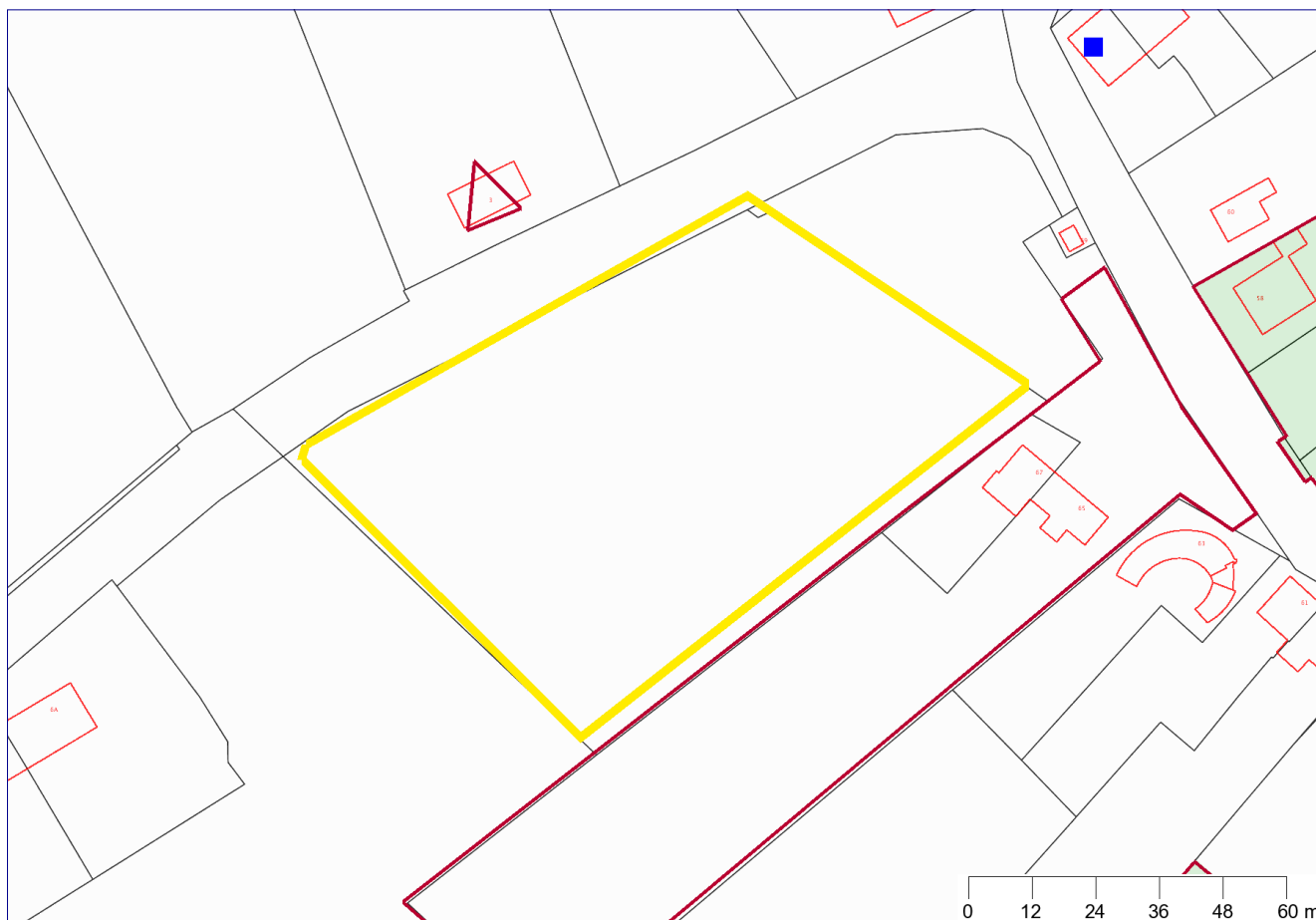
Naam (aanvinken)	Geregistreerd voor protocollen	Uitvoeringsdata	Paraaf
<input type="checkbox"/> L. Verbeek	2001 2002 2003 2018 6001		
<input checked="" type="checkbox"/> W.J.A. Henraath	2001 2002 2003 2018	17-05-16 24-05-16	
<input type="checkbox"/> W. Vogels	2001 2002 2101		
<input type="checkbox"/> J. Gahrman	2001 2002 6001		
<input type="checkbox"/> P. Goes	2101		
<input type="checkbox"/> P. Antonius	2101		

Formulier opnemen in bijlage rapport

Bijlage 8 : Historische informatie

Omgevingsrapport

Akkerstraat, _Biest-Houtakker_(ongenummerd)



	Geselecteerd perceel		Rapportcontouren
	Perceelgrenzen		Hbb locaties
	Locatiecontouren		Ondergrondse tanks

Coördinaten volgens RDM (Rijksdriehoeksmeting)

Middelpunt: X 138816 Y 391057 meter

Datum rapportage: 11-05-2016

Inhoud

Inhoud	2
Toelichting op de informatie	3
Inleiding	3
Welke informatie bevat het bodeminformatiesysteem?	3
Geen informatie aanwezig	3
Locaties met historisch bodembedreigende activiteiten	3
Opbouw van de rapportage	3
Toelichting bij informatie over de bodemkwaliteit op de locatie	4
Informatie over de milieukwaliteit op de locatie	5
Overzicht historische bodembedreigende activiteiten (zonder locatie)	5
Uitleg begrippen bij deze rapportage	6
Analyseresultaten in conclusie	8
Wat u moet weten over tankgegevens	8
Disclaimer	9

Toelichting op de informatie

Inleiding

Dit betreft een rapportage van de milieu-hygiënische bodemkwaliteit van het perceel waarvan de locatie op de eerste pagina van deze rapportage is aangegeven. De rapportage is gemaakt met behulp van het bodeminformatiesysteem (bis) van de Omgevingsdienst Midden- en West-Brabant. De Omgevingsdienst Midden- en West-Brabant verleent deze dienst voor de gemeenten Aalburg, Baarle-Nassau, Bergen op Zoom, Hilvarenbeek, Loon op Zand, Moerdijk, Oisterwijk, Roosendaal, Rucphen, Woensdrecht en Zundert. Indien er van het perceel, of de directe omgeving hiervan, bodemonderzoeken of ondergrondse tanks in het bis bekend zijn, bevat deze rapportage een uittreksel hiervan.

Welke informatie bevat het bodeminformatiesysteem?

Bij de uitvoering van de gemeentelijke bodemtaken ontvangen wij bodemrapporten bij grondwerken, bodem- en tanksaneringen, grondtransacties en het behandelen van aanvragen voor omgevingsvergunningen. De resultaten van de bodemonderzoeken worden verwerkt in het bis van de Omgevingsdienst Midden- en West-Brabant.

Geen informatie aanwezig

Indien er in het bis geen informatie over een perceel aanwezig is, kan niet geconcludeerd worden dat er dan ook geen bodemverontreiniging aanwezig is. Alleen na uitvoering van een volledig verkennend bodemonderzoek conform de NEN 5740 kan hierover meer zekerheid worden verkregen. Indien u onderzoek wilt laten uitvoeren dan adviseren wij u contact op te nemen met een SIKB BRL 2000 gecertificeerd adviesbureau. Alleen onderzoeken die uitgevoerd zijn door een gecertificeerd bureau worden voor overheidsbeslissingen in behandeling genomen.

Locaties met historisch bodembedreigende activiteiten

Om inzicht te krijgen waar de bodem in het verleden mogelijk verontreinigd is geraakt zijn de locaties met een risico op bodemverontreiniging in kaart gebracht. Deze gegevens zijn afkomstig uit oude bestanden en tekeningen, zoals het hinderwetarchief, milieuarchief en de bestanden van de Kamer van Koophandel. Deze historische informatie zegt iets over het vermoeden van bodemverontreiniging. In feite is het een risicoanalyse die kan leiden tot vervolgonderzoek.

Deze locaties zijn ondergebracht in het zogenaamde historische bodembestand (HBB). Op tal van locaties met de meest verdachte bodembedreigende activiteiten en waar nog niet eerder bodemonderzoek heeft plaatsgevonden, heeft inmiddels oriënterend bodemonderzoek plaatsgevonden.

Opbouw van de rapportage

Op basis van de ingevoerde geografische gegevens die voor de aanvraag van de rapportage zijn ingevoerd, is met behulp van software gecontroleerd of er op het perceel of in de directe omgeving hiervan gegevens over de bodem en grondwater beschikbaar zijn. Indien deze informatie aanwezig is dan wordt deze getoond in de onderstaande volgorde:

Informatie over de milieukwaliteit op de locatie

- Overzicht locatiegegevens
- Overzicht bodemonderzoeken
- Overzicht historische bodembedreigende activiteiten
- Overzicht ondergrondse tanks

Naast het geselecteerde perceel wordt ook in een straal van 25 meter rond het geselecteerde perceel gekeken of er onderzoeksgegevens beschikbaar zijn. Indien er informatie aanwezig is, dan wordt deze getoond onder het hoofdstuk: "Informatie over de milieukwaliteit in de directe omgeving van de locatie". Vervolgens worden ook voor de percelen in de directe omgeving de locatiegegevens, de historische bodembedreigende activiteiten en de ondergrondse tanks weergegeven.

Toelichting bij informatie over de bodemkwaliteit op de locatie

Overzicht locatiegegevens

Onder deze paragraaf worden de locatiegegevens getoond zoals deze in het bis van de Omgevingsdienst Midden- en West-Brabant bekend zijn. Een bodemlocatie is bij ons bekend zowel onder de adresgegevens als een locatiecode die altijd met AA begint. De locatiecode is een unieke zoekingang in ons systeem en kan worden gebruikt bij eventuele vragen. Onder de locatiegegevens wordt ook de status van de bodemlocatie, eventuele verontreinigingen en de vervolgactie aangeven.

Overzicht onderzoeken

Onder deze paragraaf worden de gegevens van de bodemrapporten die op de locatie zijn uitgevoerd weergegeven, zoals soort onderzoek, aanleiding, rapportdatum, beknopte conclusie en resultaat Wet bodembescherming.

Overzicht historische bodembedreigende activiteiten

Onder deze paragraaf worden de historische bodembedreigende activiteiten getoond zoals deze in het bis van de Omgevingsdienst Midden- en West-Brabant bekend zijn.

Overzicht aanwezige ondergrondse tanks

Onder deze paragraaf worden de ondergrondse tanks getoond, zoals deze in het bis van de Omgevingsdienst Midden- en West-Brabant bekend zijn.

Informatie over de bodemkwaliteit in een straal van 25 meter rond de locatie

Idem als informatie over de bodemkwaliteit op de locatie maar dan binnen een straal van 25 meter rond de locatie.

Informatie over de milieukwaliteit op de locatie

Overzicht locatiegegevens

Binnen de OMWB zijn hierover geen digitale gegevens beschikbaar.

Overzicht historische bodembedreigende activiteiten (zonder locatie)

Binnen de OMWB zijn hierover geen digitale gegevens beschikbaar.

Overzicht aanwezige ondergrondse tanks

Binnen de OMWB zijn hierover geen digitale gegevens beschikbaar.

Uitleg begrippen bij deze rapportage

De analyseresultaten in relatie tot de onderzoeksstrategie geven een beeld van de verontreinigings situatie. Op basis van hiervan wordt een locatie beoordeeld. Hieronder volgt een opsomming:

- Niet verontreinigd geen vervolg: Volgens de beschikbare informatie is de locatie niet verontreinigd, een nader bodemonderzoek is niet noodzakelijk.
- Pot. Ernstig: Potentieel ernstig. Het vermoeden bestaat dat er sprake is van een ernstige verontreiniging. Een locatie wordt ook als Pot. Ernstig gekwalificeerd als er alleen bodembedreigende handelingen hebben plaatsgevonden (historisch bodemonderzoek) de locatie is dan als het ware verdacht met betrekking tot het voorkomen van bodemverontreiniging.
- Pot. Urgent c.q. Spoedeisend: Potentieel urgent. Het vermoeden bestaat dat de ernstige verontreiniging risico's vormt voor de gezondheid, ecologie en verspreiding.
- Pot. verontreinigd: Geen vervolg. Het vermoeden bestaat dat de locatie wel verontreinigd is maar er is geen aanleiding tot het doen van vervolgonderzoek.
- Niet Ernstig: Er is geen sprake van een ernstige bodemverontreiniging.
- Ernstig, niet urgent c.q. Spoedeisend: Door de provincie in een beschikking vastgelegd dat sprake is van een sterke verontreiniging in meer dan 25 m³ grond en/of 100 m³ grondwater. Er zijn geen gezondheids-, Ecologische en/ of verspreidingsrisico's.
- Ernstig, urgentie c.q. spoedeisendheid niet bepaald: Er is sprake van een sterke verontreiniging in meer dan 25 m³ grond en/of 100 m³ grondwater waarvan de urgentie (risico's) niet zijn vastgesteld.
- Ernstig en urgent c.q. spoedeisend, sanering binnen 4 jaar: Door de provincie in een beschikking vastgelegd dat sprake is van een sterke verontreiniging in meer dan 25 m³ grond en/of 100 m³ grondwater. De verontreiniging vormt een actueel gevaar voor de volksgezondheid, en/of het ecosysteem en/of verspreiding.

Indien er op een locatie een geval van ernstige bodemverontreiniging is aangetroffen is de provincie bevoegd gezag. De provincie zal afhankelijk van de situatie een beschikking afgeven.

Op basis van de status van de verontreiniging (beoordeling van de locatie) worden de vervolgstappen vastgesteld. We onderscheiden de volgende stappen (activiteiten):

- Voldoende onderzocht/gesaneerd, geen vervolg: Op basis van de huidige bodemonderzoeken of op grond van een goedgekeurd evaluatierapport (naar aanleiding van een bodemsanering) is vervolgonderzoek niet noodzakelijk.
- Uitvoeren (aanvullend) HO, OO, NO, SO en SP: Respectievelijk het uitvoeren van een (aanvullend) Historisch Onderzoek, een Oriënterend Onderzoek, een Nader Onderzoek, een Saneringonderzoek en het opstellen van een Saneringsplan.
- Uitvoeren van een sanering en/of aanvullend sanering: De grond en/of het grondwater worden ontdaan van de verontreinigende componenten.
- Uitvoeren tijdelijke beveiliging: Het plaatsen van tijdelijke sanerende maatregelen met als doel verspreiding van de verontreiniging tegen te gaan of de risico's van de verontreiniging terug te dringen.
- Uitvoeren (aanvullende) saneringsevaluatie: De resultaten (hoeveelheid verwijderde grond, terugsaneerwaarde, etc) worden vastgelegd in een rapport.
- Uitvoeren actieve nazorg: Na afronding van de sanering gelden nog zorgverplichtingen die door de provincie in een beschikking zijn vastgelegd.
- Monitoring: De verontreiniging wordt periodiek gecontroleerd of geen verspreiding plaatsvindt. Ook deze activiteiten zijn in een beschikking vastgelegd.
- Registratie restverontreiniging: Na sanering is een verontreiniging achter gebleven. De aard en omvang van deze verontreiniging wordt geregistreerd bij de provincie en de gemeente. Bij het kadaster wordt een aantekening gemaakt.

Er zijn verschillende soorten bodemonderzoeken, elk met een ander doel en uitvoeringsstrategie. De volgende onderzoekstypen worden onderscheiden:

- PreHo: Prehistorisch bodemonderzoek, er is een verdenking van bodembedreigende activiteiten. De locatie is bijvoorbeeld afkomstig uit de lijst van de Kamer van Koophandel.
- Historisch onderzocht: Er is een historisch bodemonderzoek verricht. Zonder de locatie te bezoeken is in de gemeentelijke archieven gezocht naar aanwijzingen voor een bodembedreigende activiteit.
- Beperkt onderzoek: Eenvoudig onderzoek met een specifiek doel (bv verdenking van asbest of een calamiteit). Een beperkt onderzoek geeft geen uitsluitsel over de algemene bodemkwaliteit.
- BOOT of indicatief onderzoek: Een beperkt onderzoek geeft geen uitsluitsel over de algemene bodemkwaliteit.
- Onderzocht op aard (O.O./NVN/NEN): Op de locatie is een analytisch bodemonderzoek verricht om te onderzoeken of er sprake is van bodemverontreiniging. Dit kunnen verschillende typen onderzoek zijn die echter allemaal tot doel hebben om een eventuele verontreiniging aan het licht te brengen. (OO = oriënterend onderzoek, NVN = indicatief bodemonderzoek conform de Nederlandse Voornorm en NEN = verkennend bodemonderzoek conform de Nederlandse Eenheidsnorm (NEN 5740)).
- Nulsituatie onderzoek: Om in de toekomst vast te kunnen stellen of de huidige eigenaar de bodem (verder)verontreinigd heeft wordt de kwaliteit van de bodem vastgelegd. Indien later blijkt dat de milieuhygiënische kwaliteit van de bodem is verslechterd dan kan de eigenaar hiervoor aansprakelijk worden gesteld. Wordt toegepast bij de vestiging van bedrijven op een locatie die potentieel bodembedreigende activiteiten uitvoeren.
- B.O.O.T. (Besluit Opslag Ondergrondse Tanks): Onderzoek dat wordt uitgevoerd om vast te stellen of zich bij een ondergrondse brandstoftank verontreinigingen bevindt.
- Asbest in grond onderzoek (NEN 5707)
- Nader onderzoek: Onderzoek naar de grootte van de verontreiniging en het vaststellen van de ernst en de urgentie (NTA 5755).
- Saneringsonderzoek opgesteld: er is, naar aanleiding van de resultaten van het nader bodemonderzoek, een onderzoek naar de saneringsmogelijkheden uitgevoerd.
- Saneringsplan opgesteld: Een saneringsplan is een planmatige beschrijving van de saneringsmethode en/of de saneringstechnieken.
- Saneringsevaluatie uitgevoerd: een opsomming van de resultaten en gebeurtenissen naar aanleiding van een sanering.

Analyseresultaten in conclusie

De analyseresultaten worden weergegeven in de vorm van letters en symbolen. De combinatie hiervan geeft aan of de bodem verontreinigd is of niet. De letters hebben de volgende betekenis (conform de Wet bodembescherming).

AW= Achtergrondwaarde

S = Streefwaarde

T = Tussenwaarde

I = Interventiewaarde

In feite geven de letters een concentratieniveau aan dat iets zegt over de aard van de verontreiniging en de sanering daarvan. In het kader van het Besluit bodemkwaliteit is dit de van nature in de bodem aanwezige gehalte aan "verontreinigende" stoffen. Streefwaarde: is de waarde waarbij sprake is van schone grond, geschikt voor alle mogelijke doeleinden. Als van één of meerdere stoffen de streefwaarde of achtergrondwaarde wordt overschreden, is sprake van een lichte bodemverontreiniging. Tussenwaarde: Als van één of meerdere stoffen de tussenwaarde wordt overschreden, is sprake van een matige bodemverontreiniging. Overschrijding van de tussenwaarde is het criterium voor uitvoering van nader bodemonderzoek. Interventiewaarde: is de waarde waarbij maatregelen (interventies) noodzakelijk zijn. Als van één of meerdere stoffen de interventiewaarde wordt overschreden, is sprake van een sterke bodemverontreiniging. De omvang van de verontreiniging, de risico's voor de volksgezondheid, ecologische risico's en verspreidingsrisico's bepalen de ernst en de urgentie c.q. spoedeisendheid van het geval.

Wat u moet weten over tankgegevens

In het verleden werden veel woningen verwarmd met behulp van huisbrandolie (hbo). Deze olie werd opgeslagen in speciale ondergrondse opslagtanks. Bij lekkage kunnen deze tanks een bodemverontreiniging veroorzaken. Volgens het besluit BOOT (Besluit Opslaan in Ondergrondse Tanks), tegenwoordig het Activiteitenbesluit, moeten nog in gebruik zijnde t gesaneerde ondergrondse tanks voldoen aan diverse voorschriften zoals keuringen en monitoring. Oude buitengebruik gestelde tanks konden tot 1998 worden gesaneerd door KIWA (Keuringsinstituut voor Waterleidingsartikelen) erkende bedrijven (de tanks werden schoon gemaakt en gevuld met zand, mits de bodem niet verontreinigd was). Oude buitengebruik gestelde tanks die nu nog niet zijn behandeld moeten worden verwijderd. Een eindonderzoek naar brandstofproducten in grond en grondwater is dan verplicht.

Disclaimer

De informatie die wij in deze rapportage beschikbaar stellen, dient u te interpreteren als een inschatting van de situatie. Aangezien de informatie is gebaseerd op onderzoeken die in het verleden hebben plaatsgevonden kunnen wij nooit 100% zekerheid geven wat de actuele kwaliteit is van grond en grondwater. De Omgevingsdienst Midden- en West-Brabant is niet aansprakelijk voor enige schade dan wel enige andere indirecte incidentele of gevolgschade als blijkt dat in de praktijk de kwaliteit van grond of grondwater anders is dan in dit rapport is vermeld. Wij attenderen u op het feit dat u als makelaar, eigenaar, toekomstig eigenaar of als derde, bij aan- of verkoop van onroerend goed een vergaande onderzoeksplicht heeft als het gaat om het vaststellen van de kwaliteit van de bodem en/of de aanwezigheid van ondergrondse brandstoftanks. Wij adviseren u om in voorkomende gevallen zelf zorg te dragen voor bodemonderzoek dan wel onderzoek naar de aanwezigheid van een tank.

De informatie uit deze rapportage kan niet worden gebruikt bij de aanvraag van een omgevingsvergunning of andere gemeentelijke producten of diensten. Bij een vergunningaanvraag dient elke situatie opnieuw afzonderlijk te worden beoordeeld. Ook al heeft er op een locatie eerder bodemonderzoek plaatsgevonden is het niet uitgesloten dat de gemeente opnieuw bodemonderzoek eist. De aanwezige informatie kan verouderd zijn, ook kan er een onjuiste onderzoeksstrategie zijn toegepast.

Naast dit bericht adviseren wij voor het opzoeken van bodeminformatie Het Bodemloket (www.bodemloket.nl) te raadplegen. Het Bodemloket is een initiatief van de gezamenlijke overheden die bevoegd zijn in het kader van de Wet Bodembescherming, waaronder de provincie Noord-Brabant. Op Het Bodemloket is informatie te vinden van locaties waar de provincie in het kader van de Wet bodembescherming bevoegd gezag is. Dit zijn de locaties met een geval van ernstige bodemverontreiniging en saneringslocaties. Het betreft informatie over bodemonderzoek, vervolgstappen en saneringen. Wij gaan ervan uit u hierbij voldoende te hebben geïnformeerd. Voor eventuele vragen en/of inlichtingen kunt u zich wenden tot de Omgevingsdienst Midden- en West-Brabant.