













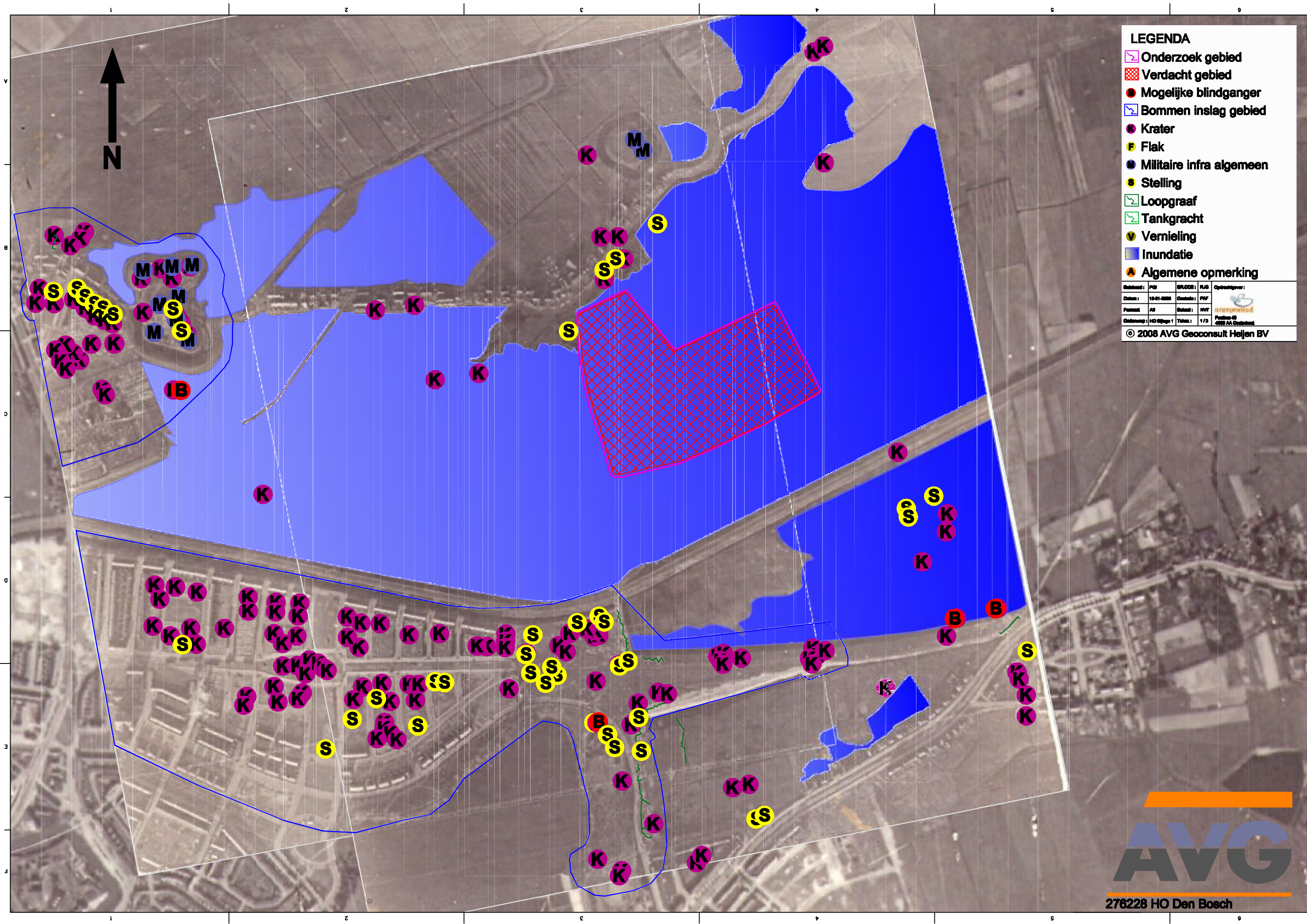


LEGENDA

-  Onderzoek gebied
-  Verdacht gebied
-  Mogelijke blindganger
-  Bommen inslag gebied
-  Krater
-  Flak
-  Militaire infra algemeen
-  Stelling
-  Loopgraaf
-  Tankgracht
-  Vernieling
-  Inundatie
-  Algemene opmerking

Getekend: PGI	SRUCO: RUG	Opdrachtgever:
Datum: 19-01-2008	Controle: PWF	
Formaat: A0	Schaal: 1:175	
Ontwerp: HO Pagina 1	Totaal: 1/3	Projectnr: 276228 4000 AA Den Bosch














© 2008 AVG Geconsult Heijen BV




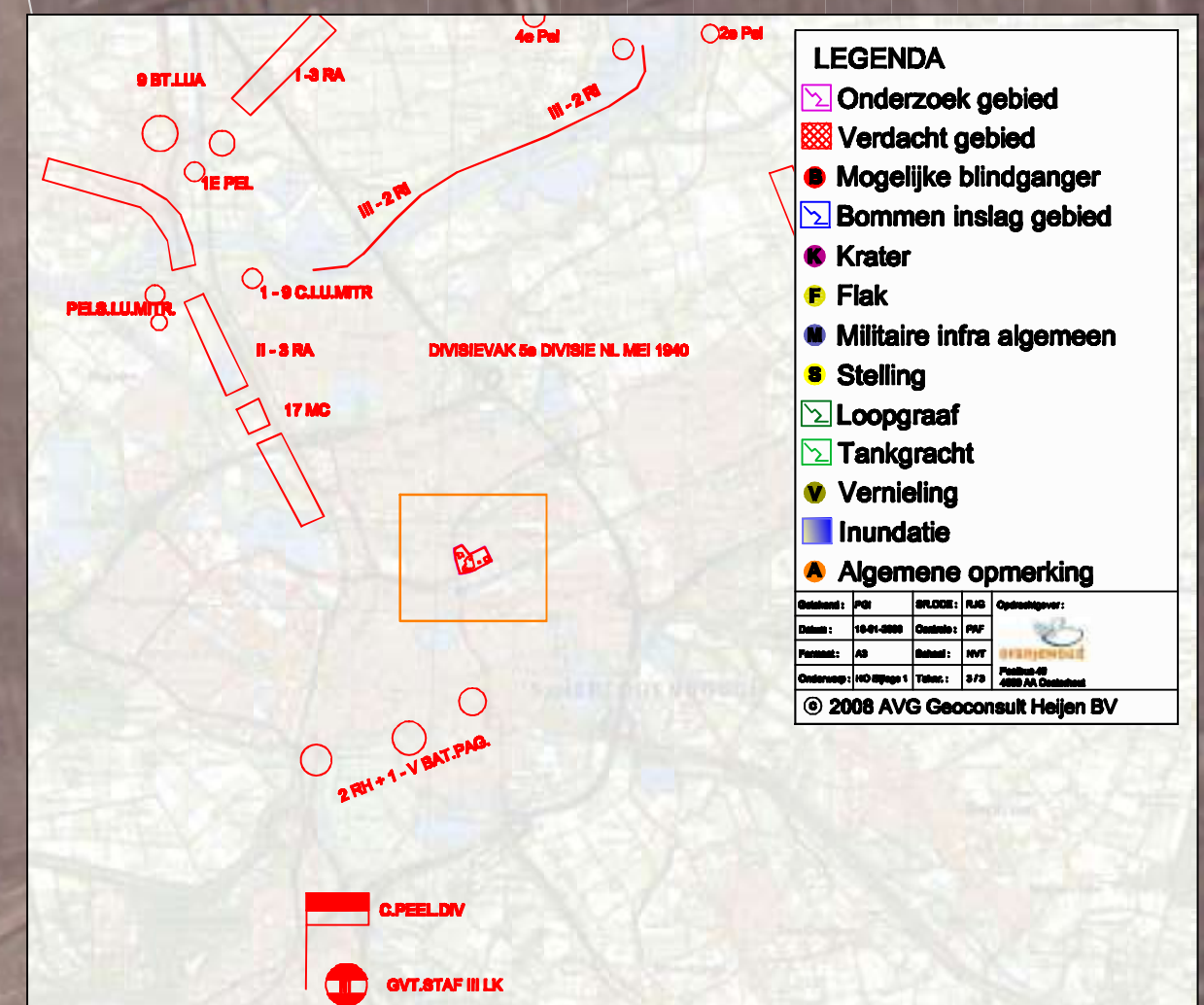
276228 HO Den Bosch



LEGENDA

-  Onderzoek gebied
-  Verdacht gebied
-  Mogelijke blindganger
-  Bommen inslag gebied
-  Krater
-  Flak
-  Militaire infra algemeen
-  Stelling
-  Loopgraaf
-  Tankgracht
-  Vernieling
-  Inundatie
-  Algemene opmerking

Bestand: PQR	BRUCO: RJJ	Opdrachtgever:
Datum: 18-01-2008	Ontstelt: PAF	
Formaat: A0	Schaal: 1:1000	Project: 276228
Overname: HO Pagina 1	Totaal: 2/75	2008 AVG Geconsult Heijen BV



LEGENDA

- Onderzoek gebied
- Verdacht gebied
- Mogelijke blindganger
- Bommen inslag gebied
- Krater
- Flak
- Militaire infra algemeen
- Stelling
- Loopgraaf
- Tankgracht
- Vernieling
- Inundatie
- Algemene opmerking

Getekend:	PM	SRUCO:	RJS	Opdrachtgever:
Datum:	10-01-2008	Controle:	PMF	
Formaat:	A3	Beoord:	NVT	
Onderwerp:	HO Slag 1	Taken:	3/3	Postbus 40 4200 AA Oostwold

© 2008 AVG Geoconsult Heijen BV



276228 HO Den Bosch