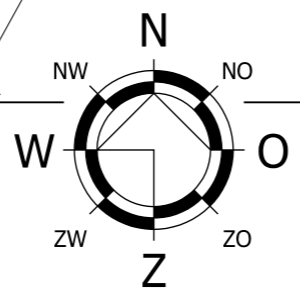


SITUATIE

Kadastrale gemeente: Helvoirt
 Sectie: E nummer(s): 1175
 Schaal: 1: 2000



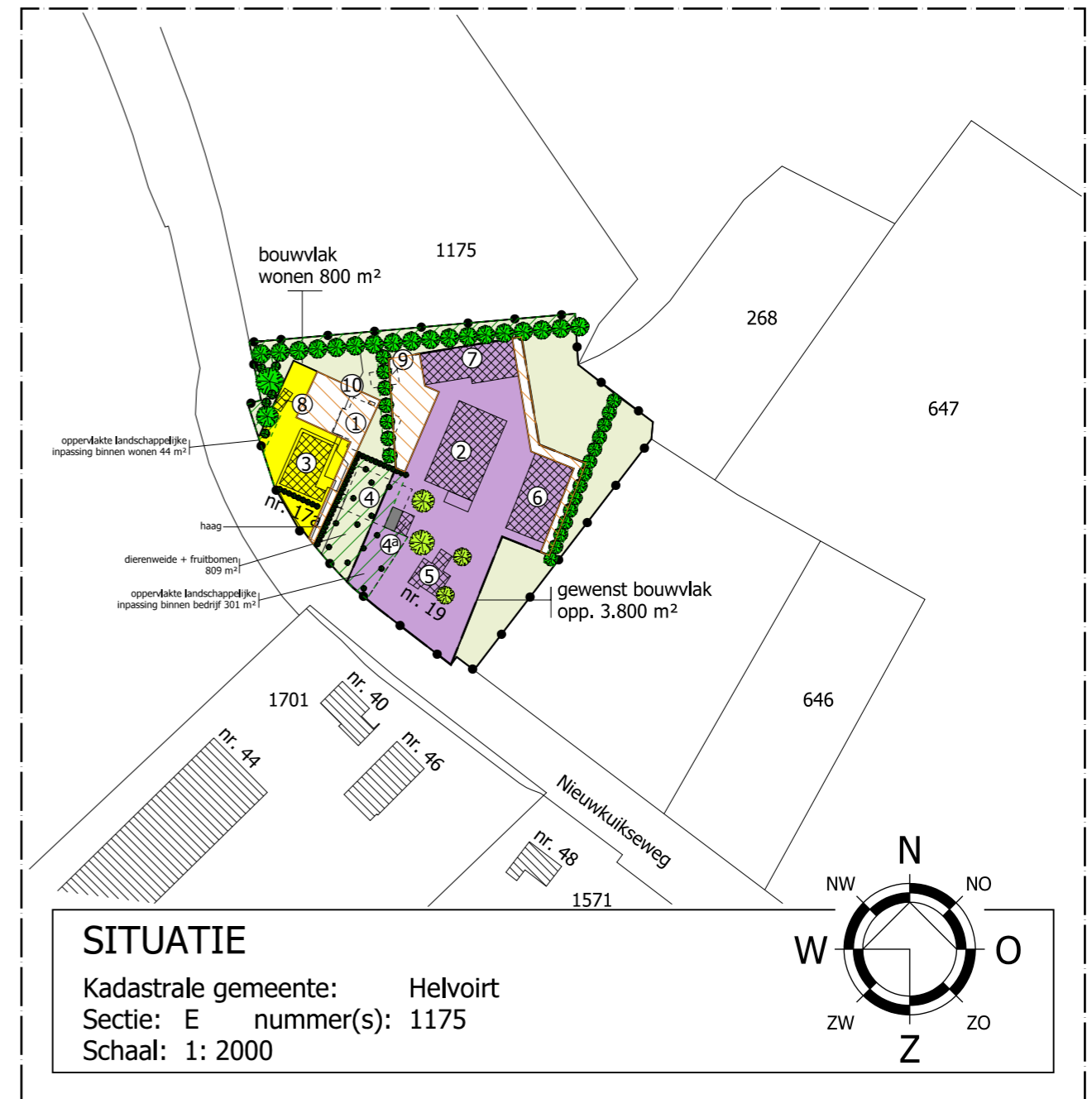
Vigerend bouwvlak
 oppervlakte: 7.896 m²

RENVOOI:

- 1: te slopen zeugenstal 264,4 m²
- 2: te handhaven stal t.b.v. statische opslag
- 3: 2e bedrijfswoning + opslag berging (wordt gewijzigd in woonbestemming)
- 4: te slopen kraamstal 272,7 m², muv 4a (fietsenstalling 28 m², vergroten tot 52,5 m²)
- 5: bedrijfswoning
- 6: te handhaven stal t.b.v. statische opslag
- 7: te handhaven stal t.b.v. statische opslag
- 8: te handhaven garage
- 9: te slopen vaste mest opslag 45,0 m²
- 10: te handhaven beregeningspomp

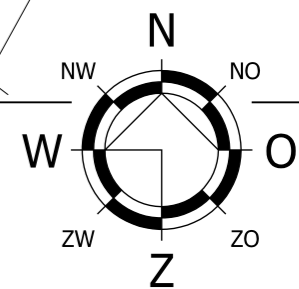
landschappelijke inpassing: (krijgt de functieaanduiding landschappelijke inpassing)
 bestaand: 847 m²
 nieuw: 1.794 m²

erf: 450 m² bij wonen
 599 m² bij bedrijf




SITUATIE

Kadastrale gemeente: Helvoirt
 Sectie: E nummer(s): 1175
 Schaal: 1: 2000



Gewenste situatie
 oppervlakte plangebied: 9.392 m²



Dorpsstraat 54
 5113 TE ULICOTEN
 Tel.: (013) 519 94 58
 Fax: (013) 519 97 27

Postel 8
 5711 ET SOMEREN
 Tel.: (0493) 745 015

www.vandunadvies.nl

info@vandunadvies.nl

IN OPDRACHT VAN		PROJECT	13214-002	WIJZIGINGEN
Dhr. A.J.B. Verbeek		TEKENAAR	RdL/ DA	1 ^e 30-04-2014
Nieuwkuikseweg 19		SCHAAL	1:2000	2 ^e 28-05-2014
5268 LH Helvoirt		BLAD	1-01	3 ^e 25-06-2014
TELEFOON	0411-643542	DATUM	09-04-2014	4 ^e 06-11-2015
TEKENING	situatie	ONDERWERP Wijzigen bestemming voor de locatie Nieuwkuikseweg 17a en 19 te Helvoirt		