

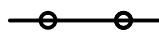









ALGEMEEN

-  kadastrale ondergrond
-  plangrens procedure fase 2
-  plangrens bestemmingsplan

ONTSLUITING

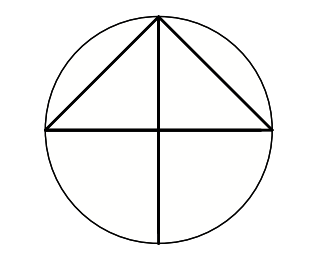
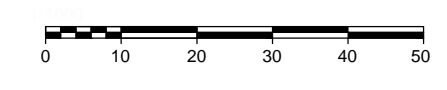
-  verharde weg
-  pad
-  onverharde weg
-  schoolplein
-  spoorweg

BEBOUWING EN FUNCTIES

-  bedrijf
-  detailhandel
-  dienstverlening
-  horeca
-  kantoor
-  maatschappelijk
-  woonbebouwing
-  te slopen bebouwing
-  tuinen / erven

GROEN

-  plantsen / laag groen
-  sloot
-  boom, indien mogelijk handhaven
(bron: kaart inmeting bestaande situatie, 12 maart 2007, nr. BP.011.011, Bureau Poppe)
-  boom
(bron: kaart inmeting bestaande situatie, 12 maart 2007, nr. BP.011.011, Bureau Poppe)
-  leibomen
(bron: kaart inmeting bestaande situatie, 12 maart 2007, nr. BP.011.011, Bureau Poppe)
-  boom indicatief



opdrachtgever **Gemeente Haaren**
 projectnaam **Brede school en sportzaal, Helvoirt**
 onderdeel **Bijlage 1: Bestaande toestand**

Bureau Verkuylen bv • Veemarktkade 8 • 5222 AE 's-Herogenbosch • tel.(073) 623 13 13 • fax (073) 623 04 34 • www.bureauverkuylen.nl