




Onderwerp Archeologie Boschkens		Steller L. Lossie	Paraaf 
Besproken met portefeuillehouder Ja <input checked="" type="checkbox"/> Nee <input type="checkbox"/> Aan te kruisen door het afdelingshoofd	Portefeuillehouder Wethouder Van Eijkeren <i>Gezien (paraaf)</i> 	Datum voorstel 17 augustus 2009	
Akkoord afdelingshoofd 		Openbaar Ja <input checked="" type="checkbox"/> Nee <input type="checkbox"/>	Vertrouwelijk <input type="checkbox"/>

Toelichting op het onderwerp

In het kader van de ontwikkeling van woningbouw op de locatie Boschkens hebben er verscheidene onderzoeken plaatsgevonden. Het onderzoek en de opgravingen in Boschkens-Oost zijn, na veel waardevolle vondsten, afgerond. In Boschkens-West ^{heeft} hebben reeds een aantal onderzoeken plaatsgevonden. Omdat de gemeente in deze het bevoegd gezag is op het gebied van archeologie, moet een keuze worden gemaakt of de locatie kan worden vrijgegeven. Archeologic, een bureau dat bij de gehele ontwikkeling van Boschkens de gemeente heeft geadviseerd en ondersteund, heeft een advies opgesteld met betrekking tot de archeologie in Boschkens-West. Dit advies ligt ter goedkeuring aan u voor.





Datum vergadering

08. SEP. 2009 * 000420

Agendanummer**Voorgesteld besluit**

Uw college van B&W wordt voorgesteld om:

- Het advies van Archeologic voor kennis aan te nemen;
- Het plangebied Boschkens vrij te geven voor de beoogde ontwikkeling zonder aanvullend archeologisch onderzoek uit te voeren.

	<i>akkoord</i>	<i>bespreken</i>	<i>akkoord</i>	<i>bespreken</i>	<i>vragen/opmerkingen</i>
Mevrouw M.G. Rijsdorp					
Drs. R.A.J.M. van Eijkeren					
H.H.J. van Boxtel					
Mevrouw M.C.A. de Groot-Haen					
J.H.M. Smeekens					
Ing. J.M. Tromp					

Besluit college

Datum: 8-9-2009 <input checked="" type="checkbox"/> Conform voorstel	Datum: <input type="checkbox"/> Aangehouden	Datum: <input type="checkbox"/> In afwijking
--	---	--

Paraaf secretaris (wnd.) 

<i>Bladnummer</i> 2	<i>Procedure</i> 420
------------------------	-------------------------

<i>Onderwerp</i>	<i>Archeologie Boschkens</i>
------------------	------------------------------

Verslag

--

Bijlagen

<i>Aantal mee te kopiëren bijlagen</i>	
<i>Omschrijving mee te kopiëren bijlagen</i>	
<i>Stukken ter inzage; niet mee te kopiëren</i>	Selectieadvies ArcheoLogic

Overleg Afdeling

<i>Afdeling</i>	<i>Overleg gevoerd met:</i>	<i>Standpunt Akkoord</i>	<i>Niet-akkoord (Zie Nota)</i>	<i>Paraaf</i>
BDO	<input type="checkbox"/>	<input type="checkbox"/>	<input type="checkbox"/>	
ONT	<input checked="" type="checkbox"/>	<input type="checkbox"/>	<input type="checkbox"/>	
VVH	<input type="checkbox"/>	<input type="checkbox"/>	<input type="checkbox"/>	
MD	<input type="checkbox"/>	<input type="checkbox"/>	<input type="checkbox"/>	
RB	<input type="checkbox"/>	<input type="checkbox"/>	<input type="checkbox"/>	
OND	<input type="checkbox"/>	<input type="checkbox"/>	<input type="checkbox"/>	

<i>Persbericht</i>	<input type="checkbox"/> ja, conceptpersbericht is bijgevoegd <input checked="" type="checkbox"/> nee
--------------------	--

<i>Aan presidium aanbieden t.b.v. behandeling in:</i>

Kopie aan:

<i>Bladnummer</i> 3	<i>Procedure</i> 420
------------------------	-------------------------

Onderwerp

Archeologie Boschkens

Samenvatting

In het kader van de ontwikkeling van woningbouw op de locatie Boschkens hebben er verscheidene onderzoeken plaatsgevonden. Het onderzoek en de opgravingen in Boschkens-Oost zijn, na veel waardevolle vondsten, afgerond. In Boschkens-West heeft reeds een aantal onderzoeken plaatsgevonden. Omdat de gemeente in deze het bevoegd gezag is op het gebied van archeologie, moet een keuze worden gemaakt of de locatie kan worden vrijgegeven. ArcheoLogic, een bureau dat bij de gehele ontwikkeling van Boschkens de gemeente heeft geadviseerd en ondersteund, heeft een advies opgesteld met betrekking tot de archeologie in Boschkens-West. Dit advies ligt ter goedkeuring aan u voor.

1. Inleiding / Probleemschets

Voor Boschkens-West gelden twee bestemmingsplannen, bestemmingsplan Goirle Boschkens (vaststelling 2002) en bestemmingsplan Goirle Surfplas (vaststelling 2002). In de bestemmingsplannen is gemeld dat er nog verschillende archeologische onderzoeken zullen worden uitgevoerd. In 2002 en 2003 zijn door BILAN uit Tilburg karterende boringen gezet en in 2003 heeft BAAC uit Den Bosch, een proefsleuvenonderzoek uitgevoerd. ArcheoPro uit Maastricht heeft in 2006 nog een karterend borenonderzoek in het noordelijke gedeelte van Boschkens-West uitgevoerd. In de voornoemde bestemmingsplannen is op de plankaart geen dubbelbestemming archeologie opgenomen, dit wil zeggen dat er geen juridische verplichting is voor nader archeologisch veldonderzoek. Voor het plangebied Boschkens geldt een uitwerkingsbevoegdheid voor het college van B&W, uw college is in het kader van archeologie dan ook het bevoegd gezag.

ArcheoLogic heeft de gemeente Goirle sinds de start van de ontwikkelingen van Boschkens-Oost ondersteund en geadviseerd op het gebied van archeologie. Zo ook in Boschkens-West. Ten aanzien van alle onderzoeken die reeds hebben plaatsgevonden heeft ArcheoLogic een compleet selectieadvies voor Boschkens-West opgesteld. De gemeente Goirle beschikt nog niet over een eigen archeologisch waardenkaart met daarop geformuleerd archeologisch beleid. Omdat het archeologisch beleid ontbreekt, is het probleem dat hier kan worden beoordeeld hoe met eventuele vondsten moet worden omgegaan in Boschkens-West. Het ontbreken van beleid in deze maakt mandatering moeilijk, vandaar dat een besluit van uw college benodigd is.

2. Nadere toelichting (relevante (beleids)voorschriften / alternatieven met voor-/nadelen en risico's)

De locatie Boschkens-West ligt in een gebied waarvoor op de Cultuurhistorische Waardenkaart van Brabant wel expliciete waarden zijn aangeduid. Een deel van Boschkens-West is aangeduid met een zeer hoge waardering aan historische Stedenbouw, zie hiervoor bijlage 1 van het bijgevoegde selectieadvies van ArcheoLogic.

Volgens de CHW-kaart zou hier een Merovingisch grafveld uit de Middeleeuwen gesitueerd zijn. Om deze reden heeft in 2003, BAAC uit Maastricht, meteen een proefsleuvenonderzoek uitgevoerd en niet zoals gewoonlijk de volgorde is, eerst een borenonderzoek. De resultaten van dit onderzoek waren zeer gering, ondanks een onverstoord bodemprofiel is geen Merovingisch grafveld aangetroffen. BAAC heeft het terrein dan ook een lage waardering gegeven.

<i>Bladnummer</i> 4	<i>Procedure</i> 420
------------------------	-------------------------

De door Bilan te waarden contouren, ook te zien in bijlage 1, zijn weergegeven na het borenonderzoek in 2003 uitgevoerd door Bilan.

Op de meest westelijke vindplaatsen gaat het om een "volledig intact bodemprofiel met een enkeerdgrond met een gemiddelde dikte van 96 cm", alle boringen vertoonden een onverstoord profiel. Een onverstoord profiel wil vaak zeggen dat de archeologie onder het esdek onaangetast is. In dit geval is het zo dat BILAN geen prehistorische vondsten heeft aangetroffen, enkel middeleeuws aardewerk uit het esdek en niet uit de laag daaronder. De vondsten zijn niet belangrijk en wijzen niet op bewoning op deze locatie. BILAN heeft het terrein na onderzoek een lage waardering gegeven.

Op de oostelijke vindplaats is aangetoond dat het op dit terrein gaat om een "volledig intact bodemprofiel met een enkeerdgrond met een gemiddelde dikte van 81 cm". De boringen vertonen een onverstoord profiel. Er zijn in de diepste laag enkele middeleeuwse scherven opgegraven. We kunnen te maken hebben met vondsten uit de IJzertijd. Aangezien in Boschkens-Oost een groot en veelvoudig onderzoek heeft plaatsgevonden naar de vondsten uit de IJzertijd, lijkt het niet nodig om dit in Boschkens-West nogmaals te herhalen. Wanneer de gemeente zou beschikken over gemeentelijk archeologisch beleid, waarin staat dat vondsten uit de IJzertijd niet behoeven te worden onderzocht en/of opgegraven doordat er reeds een grote vindplaats in Goirle is, dan zou de keuze van het wel / niet nader onderzoeken van de locatie minder voeten in aarde hebben.

Er zijn geen bijzondere vondsten gedaan in Boschkens-West, die niet ook al eerder in de omgeving zijn gevonden. Gelet op het feit dat in Boschkens-Oost reeds uitgebreid onderzoek gedaan is, heeft een dergelijk onderzoek in Boschkens-West geen toegevoegde waarde. Wij stellen u dan ook voor om de locatie niet nader te onderzoeken en het gehele plangebied Boschkens-West vrij te geven voor ontwikkeling.

Wel is het bureau ArcheoLogic gevraagd om archeologische beheersmaatregelen voor de oostelijke locatie in Boschkens-West aan te reiken, zodat dit meegenomen kan worden in de ontwikkeling en de bouw van de locatie. Met archeologische beheersmaatregelen wordt bijvoorbeeld behoud in-situ bedoeld, hiervan is "de bospatio" in Boschkens-Oost een goed voorbeeld. Het plan voor de bospatio is opgehoogd en het palenplan van de fundering is aangepast aan de aanwezige archeologie. De archeologische beheersmaatregelen worden meegegeven aan de ontwikkelaar van het gebied, opdat zij rekening houden met de historie in de bodem.

3. Personele-/organisatorische consequenties

n.v.t.

4. Consequenties Middelen; Financiën (incl. dekking) / Facilitair

n.v.t.

5. Toekomstvisie

n.v.t.

6. (Fatale) termijnen

n.v.t.

7. Inspraak

n.v.t.

Bladnummer

5

Procedure

420

8. Voorgesteld besluit

- a. Het advies van Archeologic voor kennis aan te nemen;
- b. Het plangebied Boschkens vrij te geven voor de beoogde ontwikkeling zonder aanvullend archeologisch onderzoek uit te voeren.