
Hoofdweg
Hoofdweg
Hoofdweg

Extra waterberging
t.b.v. toename verharding
kruispunt N282-Oosterhoutseweg

Oosterhoutseweg

Heideweg

Bestaande fietspad zuidzijde
blijft behouden.

Poort Vliegbasis

Legenda

- Hoofdrijbaan
- Fietspad
- Trottoir
- Parallelweg
- Verharde middengeleider
- Inrit
- Tracé onverhard pad
- Tracé halfverhard (fietspad
- Nieuwe watergang
- Nieuw bos
- Bestaande faunapassage
- GBKN-ondergrond
- Kavelgrens
- Plangrens
- Verleggingstracé persleiding Brabantse Delta
- Beperkende strook persleiding Brabantse Delta (2x5m vanuit as persleiding)
- Bestaand tracé persleiding Brabantse Delta
- Aan te brengen mantelbuis
- Uitrit kavel
- Komgrens
- 30 km-zone (knip om doorgaand verkeer te weren). Variant met knip zie alternatief 3.

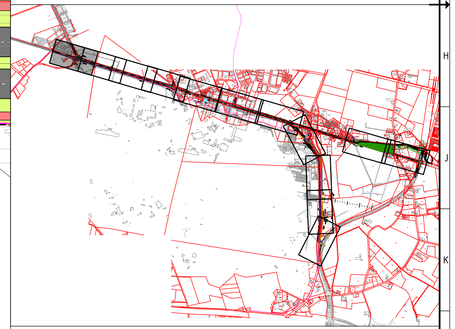

Provincie Noord-Brabant	Cluster Projecten en Vastgoed			ing.bureau uitbesteding: ARCADIS	
Afdeling: V.I.W.	Brabantlaan 1 5216 TV 's-Hertogenbosch Telefoon (073) 681 28 12				
N 282: Breda (A27) - Tilburg (gemeentegrens)					
Principeplan herinrichting N 282					Besteknummer
Situatietekening					schaal: 1:500
km: 7.500 - km: 12.200					formaat: A2-594x1261
getekend	T.Kijnen	datum	13-01-2017	in 14 bladen	blad nr. 2
gecontroleerd	M. Fick	datum	13-01-2017	projectnummer	C05058.000148.0100
vrijgegeven	M.Fick	datum	13-01-2017	code	
status	Definitief	versie	F.1	registratienummer	078591498

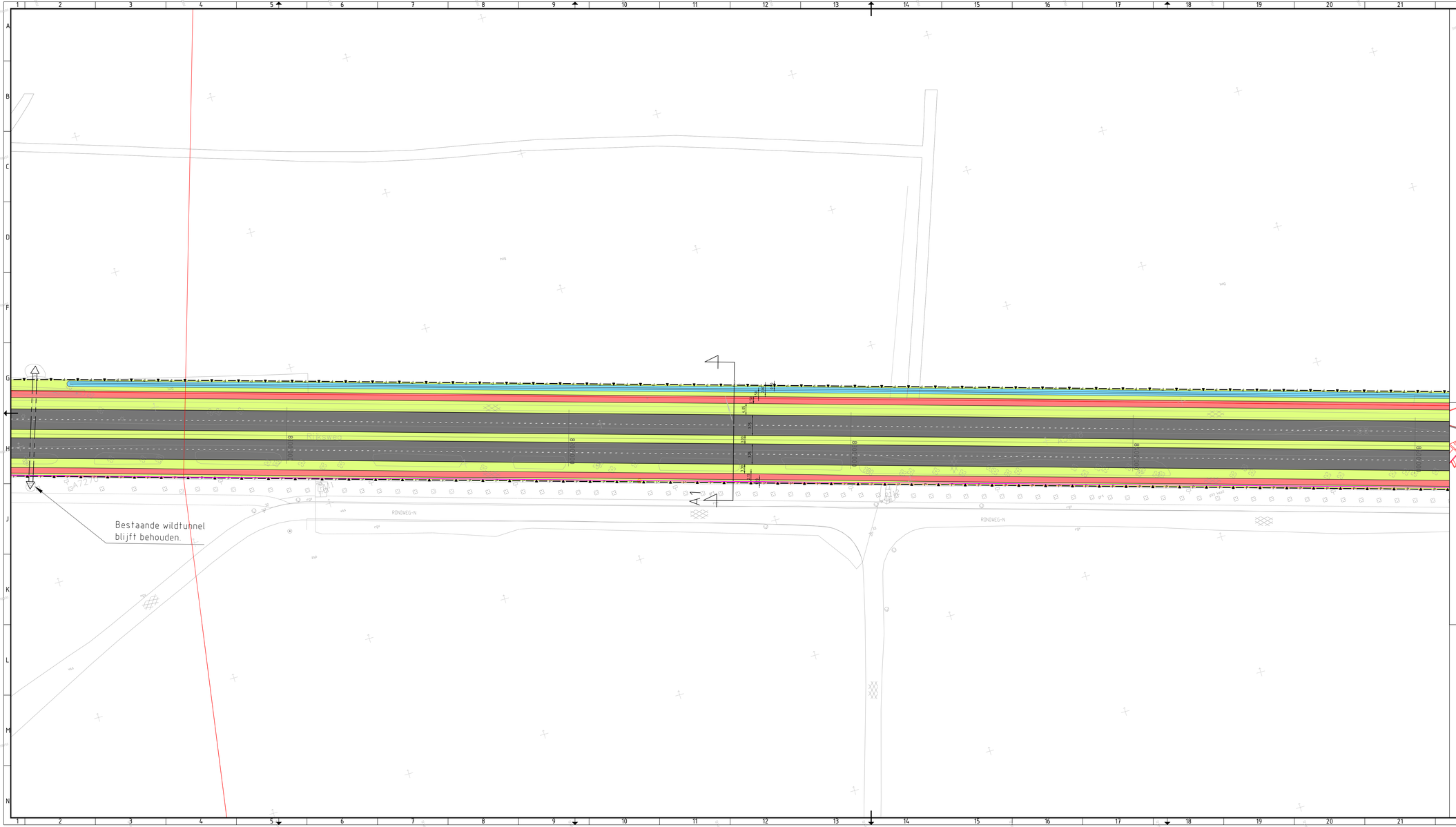

Legenda

- Hoofdrijbaan
- Fietspad
- Trottoir
- Parallelweg
- Verharde middengeleider
- Inrit
- Tracé onverhard pad
- Tracé halfverhard (fietspad
- Nieuwe watergang
- Nieuw bos
- Bestaande faunapassage
- GBKN-ondergrond
- Kavelgrens
- Plangrens
- Verleggingstracé persleiding Brabantse Delta
- Beperkende strook persleiding Brabantse Delta (2x5m vanuit as persleiding)
- Bestaand tracé persleiding Brabantse Delta
- Aan te brengen mantelbuis
- Uitrit kavel
- Komgrens
- 30 km-zone (knip om doorgaand verkeer te weren). Variant met knip zie alternatief 3.

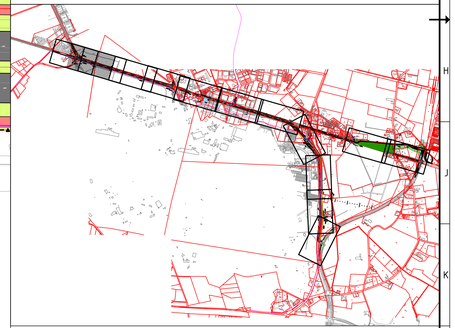

Provincie Noord-Brabant

Cluster Projecten en Vastgoed

Brabantlaan 1 5216 TV 's-Hertogenbosch
Telefoon (073) 681 28 12

Afdeling: V.I.W.

ing.bureau uitbesteding:
ARCADIS

N 282: Breda (A27) - Tilburg (gemeentegrens)

Principeplan herinrichting N 282

Besteknummer

Situatietekening

km: 7.500 - km: 12.200

schaal: 1:500
formaat: A2-594x1261

getekend	T.Kijnen	datum	13-01-2017	in 14 bladen	blad nr. 3
gecontroleerd	M. Fick	datum	13-01-2017	projectnummer	C05058.000148.0100
vrijgegeven	M.Fick	datum	13-01-2017	code	
status	Definitief	versie	F.1	registratienummer	078591498



Legenda

- Hoofdrijbaan
- Fietspad
- Trottoir
- Parallelweg
- Verharde middengeleider
- Inrit
- Tracé onverhard pad
- Tracé halfverhard (fietspad
- Nieuwe watergang
- Nieuw bos
- Bestaande faunapassage
- GBKN-ondergrond
- Kavelgrens
- Plangrens
- Verleggingstracé persleiding Brabantse Delta
- Beperkende strook persleiding Brabantse Delta (2x5m vanuit as persleiding)
- Bestaand tracé persleiding Brabantse Delta
- Aan te brengen mantelbuis
- Uitrit kavel
- Komgrens
- 30 km-zone (knip om doorgaand verkeer te weren). Variant met knip zie alternatief 3.

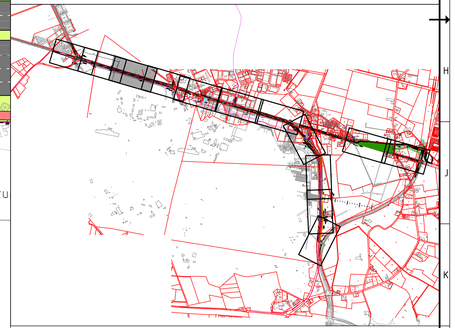

Provincie Noord-Brabant

Cluster Projecten en Vastgoed

Brabantlaan 1 5216 TV 's-Hertogenbosch
Telefoon (073) 681 28 12

Afdeling: V.I.W.

ing.bureau uitbesteding:

ARCADIS

N 282: Breda (A27) - Tilburg (gemeentegrens)

Principeplan herinrichting N 282

Besteknummer

Situatietekening

km: 7.500 - km: 12.200

schaal: 1:500
formaat: A2-594x1261

getekend	T.Kijnen	datum	13-01-2017	in 14 bladen	blad nr. 4
gecontroleerd	M. Fick	datum	13-01-2017	projectnummer	C05058.000148.0100
vrijgegeven	M.Fick	datum	13-01-2017	code	
status	Definitief	versie	F.1	registratienummer	078591498

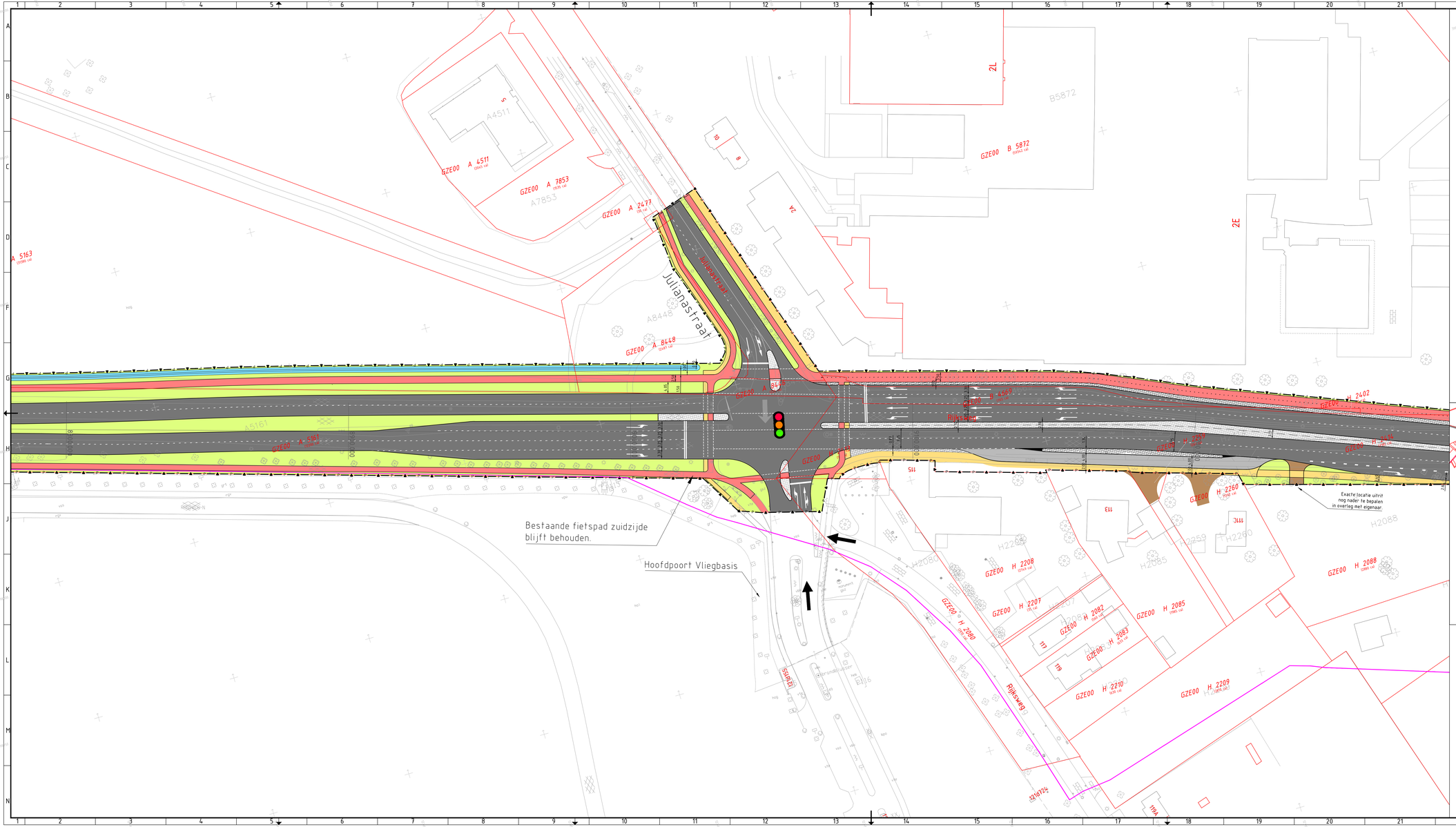
Julianastraat
Bestaande fietspad zuidzijde blijft behouden.
Hoofdpoort Vliegbasis
Exacte locatie uitrit nog nader te bepalen in overleg met eigenaar.
Rijksweg
GZE00 A 4511
GZE00 A 7853
GZE00 A 2477
GZE00 A 5163
GZE00 A 8448
GZE00 A 5161
GZE00 B 5872
GZE00 H 2402
GZE00 H 2260
GZE00 H 2208
GZE00 H 2207
GZE00 H 2082
GZE00 H 2083
GZE00 H 2085
GZE00 H 2088
GZE00 H 2080
GZE00 H 2210
GZE00 H 2209
A4511
A7853
A8448
A5161
B5872
H2088
H2085
H2260
H2259
H2206
H2207
H2208
H2209
H2210
2L
2E
2A
2B
113
115
117
119
121
123
125
127
129
131
133
135
137
139
141
143
145
147
149
151
153
155
157
159
161
163
165
167
169
171
173
175
177
179
181
183
185
187
189
191

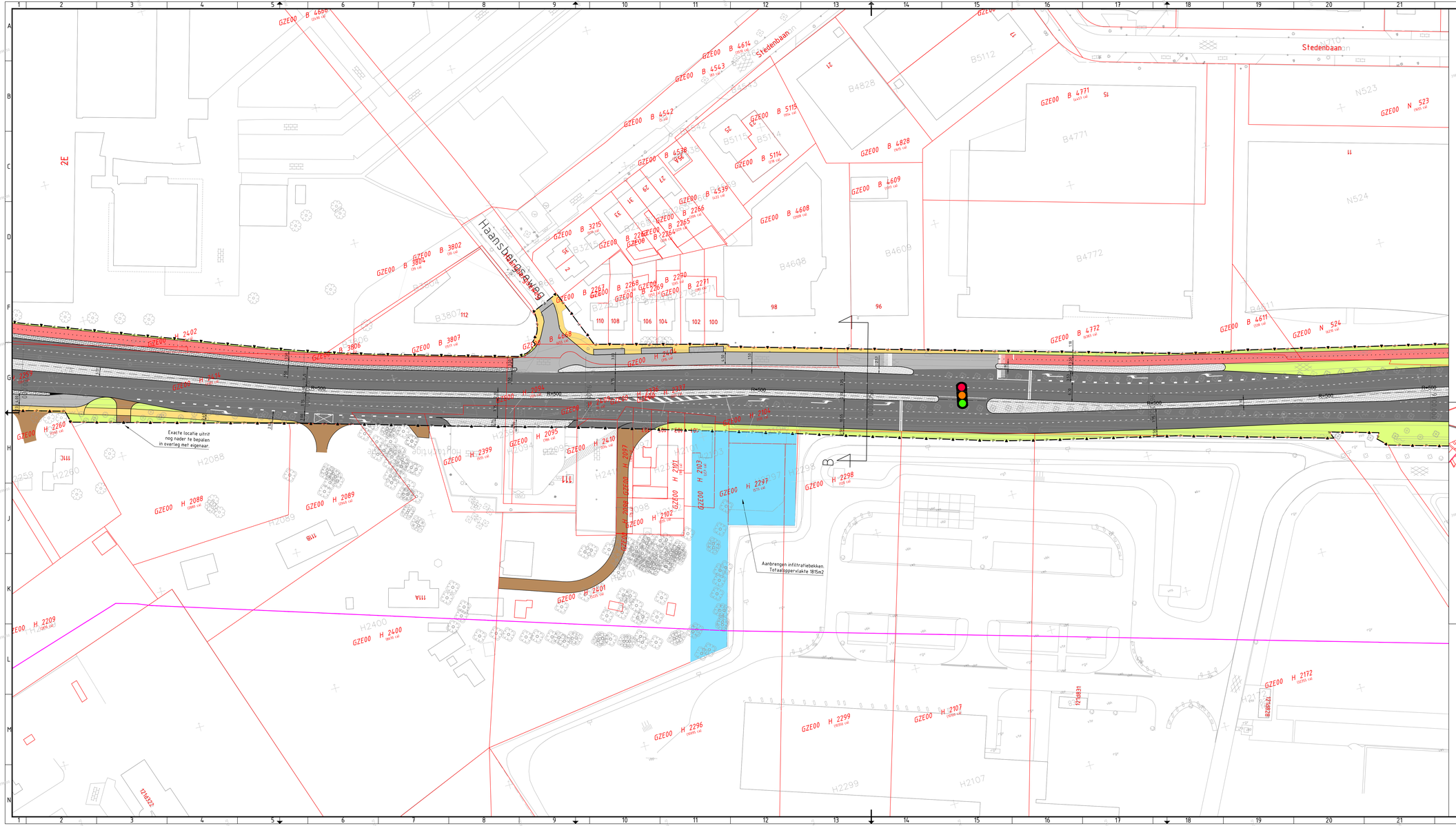

Legenda

- Hoofdrijbaan
- Fietspad
- Trottoir
- Parallelweg
- Verharde middengeleider
- Inrit
- Tracé onverhard pad
- Tracé halfverhard (fietsl)pad
- Nieuwe watergang
- Nieuw bos
- Bestaande faunapassage
- GBKN-ondergrond
- Kavelgrens
- Plangrens
- Verleggingstracé persleiding Brabantse Delta
- Beperkende strook persleiding Brabantse Delta (2x5m vanuit as persleiding)
- Bestaand tracé persleiding Brabantse Delta
- Aan te brengen mantelbuis
- Uitrit kavel
- Kongrens
- 30 km-zone (knip om doorgaand verkeer te weren). Variant met knip zie alternatief 3.

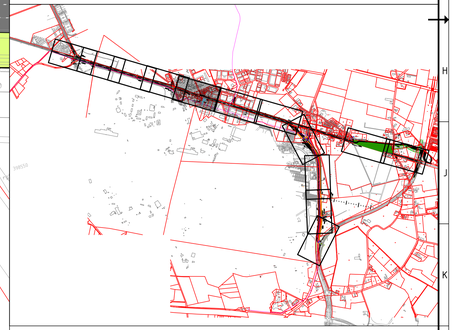

Provincie Noord-Brabant	**Cluster Projecten en Vastgoed**				ing.bureau uitbesteding: ARCADIS
Afdeling: V.I.W.	Brabanthaven 1 5216 TV 's-Hertogenbosch Telefoon (073) 681 28 12				
N 282: Breda (A27) - Tilburg (gemeentegrens)					
Principeplan herinrichting N 282					Besteknummer
Situatietekening					schaal: 1:500
km: 7.500 - km: 12.200					formaat: A2:594x1261
getekend	T.Kijnen	datum	13-01-2017	in 14 bladen	blad nr. 6
gecontroleerd	M. Fick	datum	13-01-2017	projectnummer	C05058.000148.0100
vrijgegeven	M.Fick	datum	13-01-2017	code	
status	Definitief	versie	F.1	registratienummer	078591498

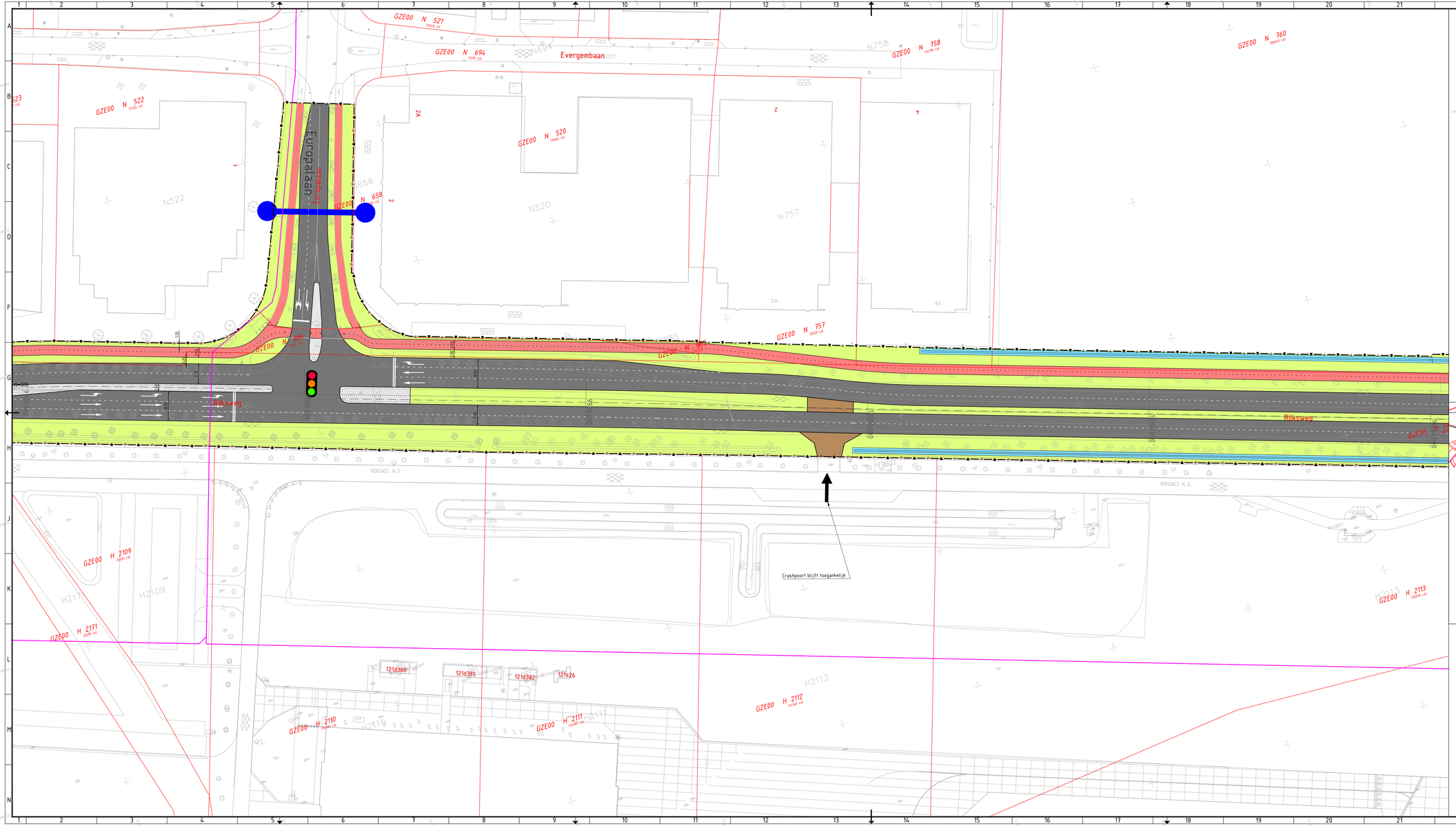

Legenda

- Hoofdrijbaan
- Fietspad
- Trottoir
- Parallelweg
- Verharde middengeleider
- Inrit
- Tracé onverhard pad
- Tracé halfverhard (fietsl)pad
- Nieuwe watergang
- Nieuw bos
- Bestaande faunapassage
- GBKN-ondergrond
- Kavelgrens
- Plangrens
- Verleggingstracé persleiding Brabantse Delta
- Beperkende strook persleiding Brabantse Delta (2x5m vanuit as persleiding)
- Bestaand tracé persleiding Brabantse Delta
- Aan te brengen mantelbuis
- Uitrit kavel
- Kongrens
- 30 km-zone (knip om doorgaand verkeer te weren). Variant met knip zie alternatief 3.

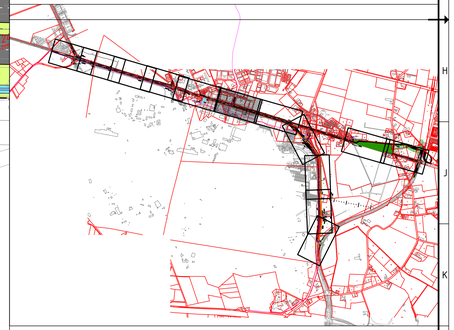

Provincie Noord-Brabant	Cluster Projecten en Vastgoed			ing.bureau uitbesteding: ARCADIS	
Afdeling: V.I.W.	Brabanlaan 1 5216 TV 's-Hertogenbosch Telefoon (073) 681 28 12				
N 282: Breda (A27) - Tilburg (gemeentegrens)					
Principeplan herinrichting N 282				Besteknummer	
Situatietekening				schaal: 1:500	
km: 7.500 - km: 12.200				formaat: A2:594x1261	
getekend	T.Kijnen	datum	13-01-2017	in 14 bladen	blad nr. 7
gecontroleerd	M. Fick	datum	13-01-2017	projectnummer	C05058.000148.0100
vrijgegeven	M.Fick	datum	13-01-2017	code	
status	Definitief	versie	F.1	registratienummer	078591498

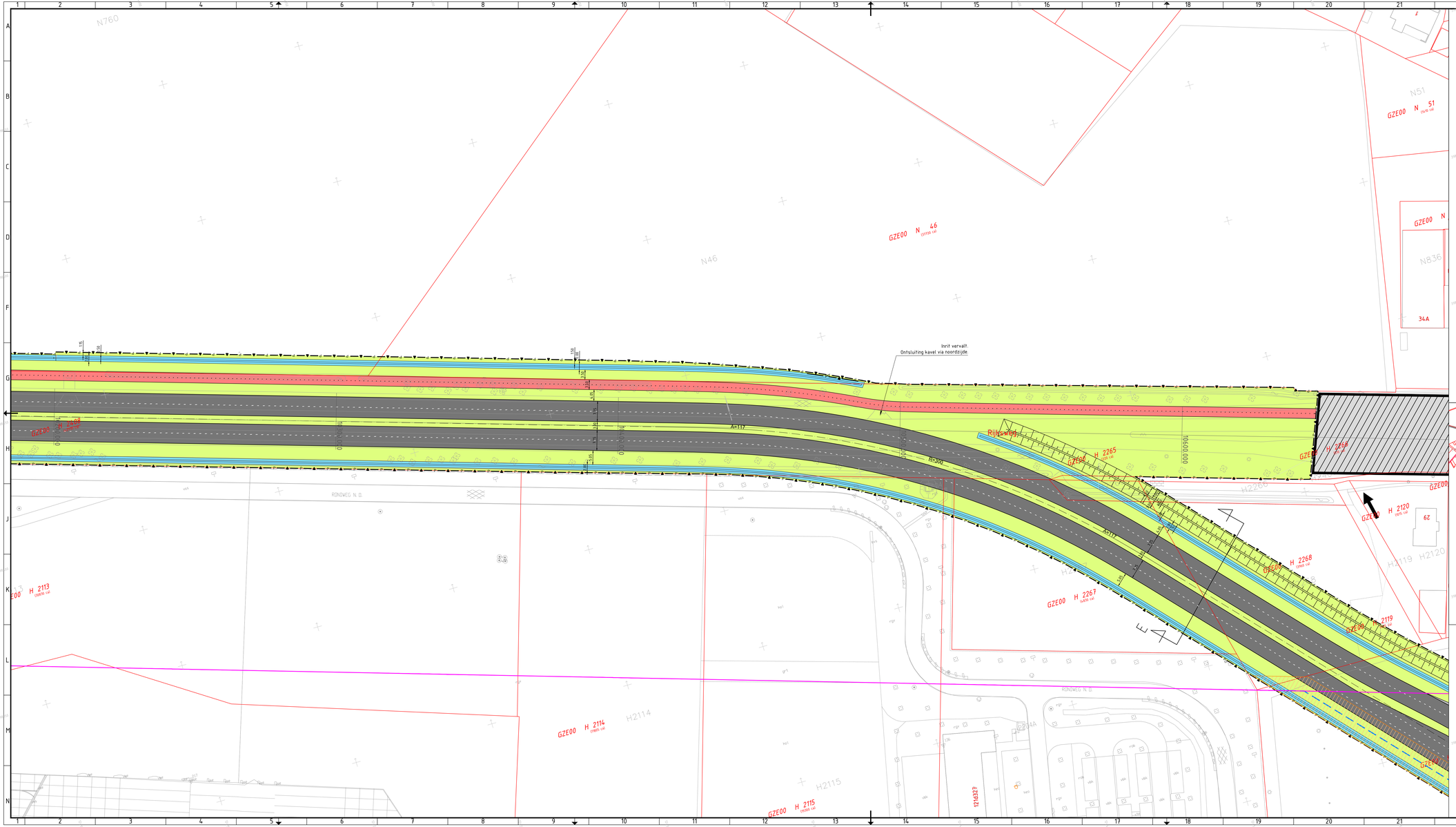

Legenda

- Hoofdrijbaan
- Fietspad
- Trottoir
- Parallelweg
- Verharde middengeleider
- Inrit
- Tracé onverhard pad
- Tracé halfverhard (fietspad
- Nieuwe watergang
- Nieuw bos
- Bestaande faunapassage
- GBKN-ondergrond
- Kavelgrens
- Plangrens
- Verleggingstracé persleiding Brabantse Delta
- Beperkende strook persleiding Brabantse Delta (2x5m vanuit as persleiding)
- Bestaand tracé persleiding Brabantse Delta
- Aan te brengen mantelbuis
- Uitrit kavel
- Kongrens
- 30 km-zone (knip om doorgaand verkeer te weren). Variant met knip zie alternatief 3.

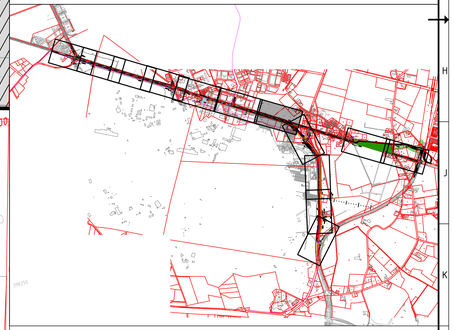

Provincie Noord-Brabant	**Cluster Projecten en Vastgoed**				ing.bureau uitbesteding: ARCADIS
Afdeling: V.I.W.	Brabanthaan 1 5216 TV 's-Hertogenbosch Telefoon (073) 681 28 12				
N 282: Breda (A27) - Tilburg (gemeentegrens)					
Principeplan herinrichting N 282					Besteknummer
Situatietekening					schaal: 1:500 formaat: A2:594x1261
km: 7.500 - km: 12.200					
getekend	T.Kijnen	datum	13-01-2017	in 14 bladen	blad nr. 8
gecontroleerd	M. Fick	datum	13-01-2017	projectnummer	C05058.000148.0100
vrijgegeven	M.Fick	datum	13-01-2017	code	
status	Definitief	versie	F.1	registratienummer	078591498

De Grote Lei

Burg. Ballingsweg

Burgemeester Ballingsweg

Aanpassen rijbaan op defensieterrein

Bushalte

Legenda

- Hoofdrijbaan
- Fietspad
- Trottoir
- Parallelweg
- Verharde middengeleider
- Inrit
- Tracé onverhard pad
- Tracé halfverhard (fiets)pad
- Nieuwe watergang
- Nieuw bos
- Bestaande faunapassage
- GBKN-ondergrond
- Kavelgrens
- Plangrens
- Verleggingstracé persleiding Brabantse Delta
- Beperkende strook persleiding Brabantse Delta (2x5m vanuit as persleiding)
- Bestaand tracé persleiding Brabantse Delta
- Aan te brengen mantelbuis
- Uitrit kavel
- Kompgrens
- 30 km-zone (knip om doorgaand verkeer te weren). Variant met knip zie alternatief 3.

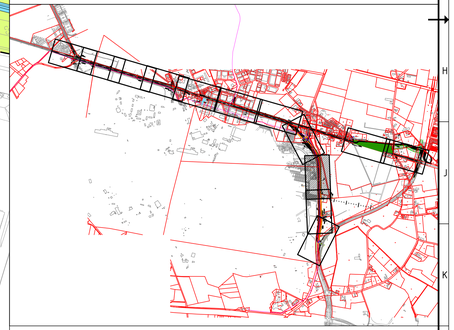

Provincie Noord-Brabant	Cluster Projecten en Vastgoed			ing.bureau uitbesteding: ARCADIS	
Afdeling: V.I.W.	Brabanlaan 1 5216 TV 's-Hertogenbosch Telefoon (073) 681 28 12				
N 282: Breda (A27) - Tilburg (gemeentegrens)					
Principeplan herinrichting N 282				Besteknummer	
Situatietekening				schaal: 1:500	
km: 7.500 - km: 12.200				formaat: A2:594x1261	
getekend	T.Kijnen	datum	13-01-2017	in 14 bladen	blad nr. 9
gecontroleerd	M. Fick	datum	13-01-2017	projectnummer	C05058.000148.0100
vrijgegeven	M.Fick	datum	13-01-2017	code	
status	Definitief	versie	F.1	registratienummer	078591498

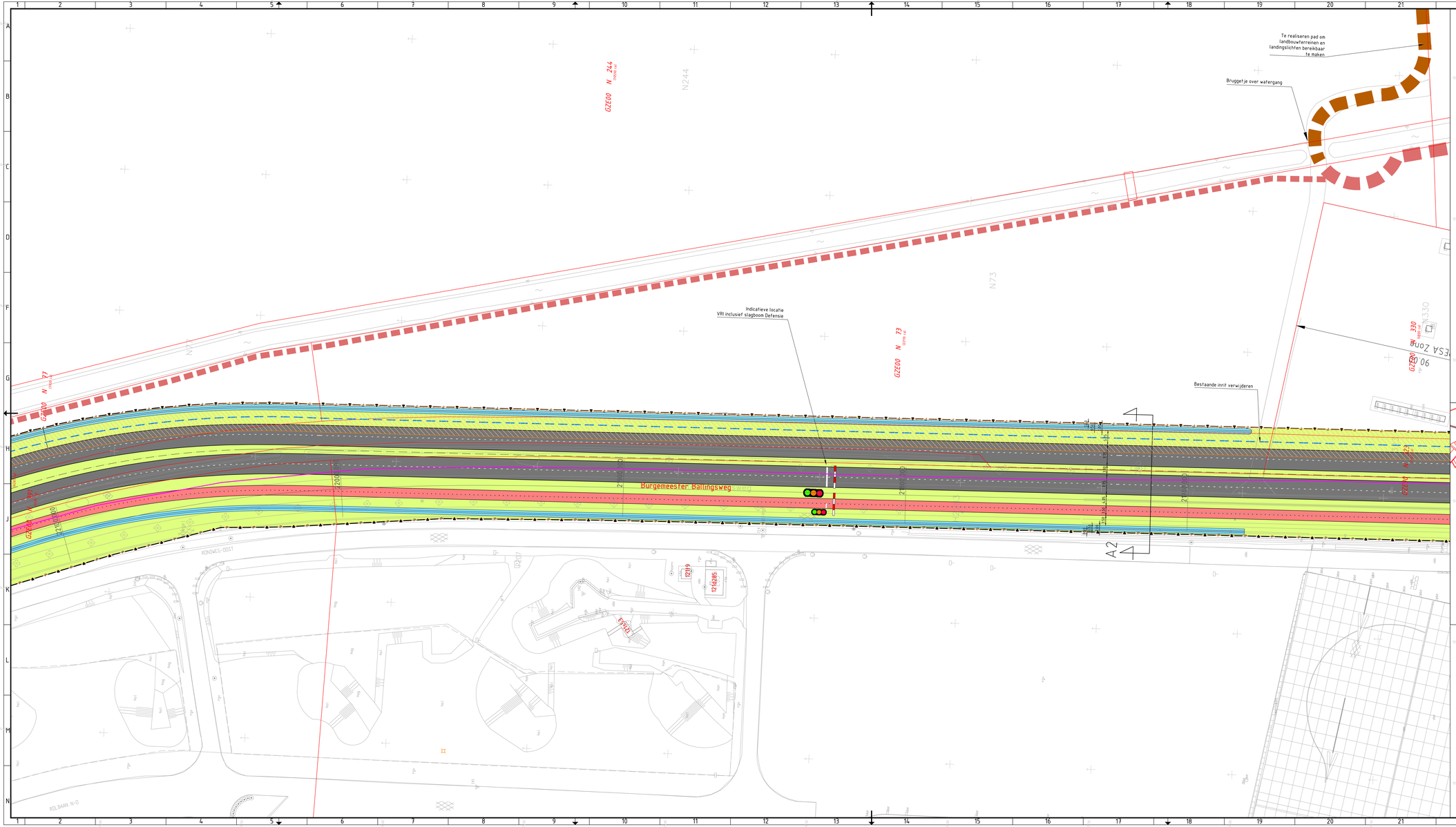

Legenda

- Hoofdrijbaan
- Fietspad
- Trottoir
- Parallelweg
- Verharde middengeleider
- Inrit
- Tracé onverhard pad
- Tracé halfverhard (fietspad
- Nieuwe watergang
- Nieuw bos
- Bestaande faunapassage
- GBKN-ondergrond
- Kavelgrens
- Plangrens
- Verleggingstracé persleiding Brabantse Delta
- Beperkende strook persleiding Brabantse Delta (2x5m vanuit as persleiding)
- Bestaand tracé persleiding Brabantse Delta
- Aan te brengen mantelbuis
- Uitrit kavel
- Kongrens
- 30 km-zone (knip om doorgaand verkeer te weren). Variant met knip zie alternatief 3.

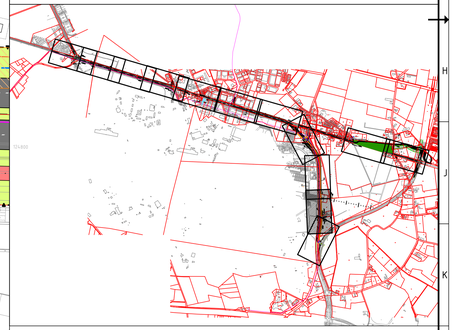

Provincie Noord-Brabant	**Cluster Projecten en Vastgoed**			ing.bureau uitbesteding: ARCADIS	
Afdeling: V.I.W.	Brabanlaan 1 5216 TV 's-Hertogenbosch Telefoon (073) 681 28 12				
N 282: Breda (A27) - Tilburg (gemeentegrens)					
Principeplan herinrichting N 282					Besteknummer
Situatietekening					schaal: 1:500
km: 7.500 - km: 12.200					formaat: A2:594x1261
getekend	T.Kijnen	datum	13-01-2017	in 14 bladen	blad nr. 10
gecontroleerd	M. Fick	datum	13-01-2017	projectnummer	C05058.000148.0100
vrijgegeven	M.Fick	datum	13-01-2017	code	
status	Definitief	versie	F.1	registratienummer	078591498

Te realiseren pad om landbouwterreinen en landingslichten bereikbaar te maken

Bruggetje over watergang

Te realiseren pad om landbouwterreinen en landingslichten bereikbaar te maken

Toegang zweefvliegclub alleen bereikbaar vanuit zuidelijke richting Burg. Ballingsweg.

Doorsteek t.b.v. bereikbaarheid vliegbasis vanaf zweefvliegclub. Wel dient hier vanuit het oogpunt van verkeersveiligheid een beweegbaar obstakel/barrière in de middenberm (bijvoorbeeld een slagboom) geplaatst te worden.

Indicatieve locatie VRI inclusief slagboom Defensie

Parkeerterrein voor spotters ca. 20 parkeerplaatsen uitgevoerd in grasbeton tegels of BSS

Extra VRI incl. slagboom Defensie t.b.v. uitrit zweefvliegclub

Bestaande inrit verwijderen

Kruising dusdanig voorzien van markering en bebording (D04, C01 en C03 incl. onderborden uitgezonderd landbouwverkeer) zodat er geen verkeer richting de hoofdrijbaan kan rijden

Indicatieve locatie VRI inclusief slagboom Defensie

Aanbrengen duiker t.b.v. crashpoort Defensie

GZE00 N 601 (tot/t.v.)

GZE00 N 328 (tot/t.v.)

GZE00 N 329 (tot/t.v.)

GZE00 N 330 (tot/t.v.)

GZE00 N 598 (tot/t.v.)

GZE00 N 168

GZE00 H 2283

GZE00 H 1184 (tot/t.v.)

RESA Zone 90 m

Loods

Bld

Legenda

- Hoofdrijbaan
- Fietspad
- Trottoir
- Parallelweg
- Verharde middengeleider
- Inrit
- Tracé onverhard pad
- Tracé halfverhard (fietspad)
- Nieuwe watergang
- Nieuw bos
- Bestaande faunapassage
- GBKN-ondergrond
- Kavelgrens
- Plangrens
- Verleggingstracé persleiding Brabantse Delta
- Beperkende strook persleiding Brabantse Delta (2x5m vanuit as persleiding)
- Bestaand tracé persleiding Brabantse Delta
- Aan te brengen mantelbuis
- Uitrit kavel
- Komgrens
- 30 km-zone (knip om doorgaand verkeer te weren). Variant met knip zie alternatief 3.

Provincie Noord-Brabant	Cluster Projecten en Vastgoed				ing.bureau uitbesteding: ARCADIS
Afdeling: V.I.W.	Brabanthaan 1 5216 TV 's-Hertogenbosch Telefoon (073) 681 28 12				
N 282: Breda (A27) - Tilburg (gemeentegrens)					
Principeplan herinrichting N 282					Besteknummer
Situatietekening					schaal: 1:500
km: 7.500 - km: 12.200					formaat: A2:594x1261
getekend	T.Kijnen	datum	13-01-2017	in 14 bladen	blad nr. 11
gecontroleerd	M. Fick	datum	13-01-2017	projectnummer	C05058.000148.0100
vrijgegeven	M.Fick	datum	13-01-2017	code	
status	Definitief	versie	F.1	registratienummer	078591498

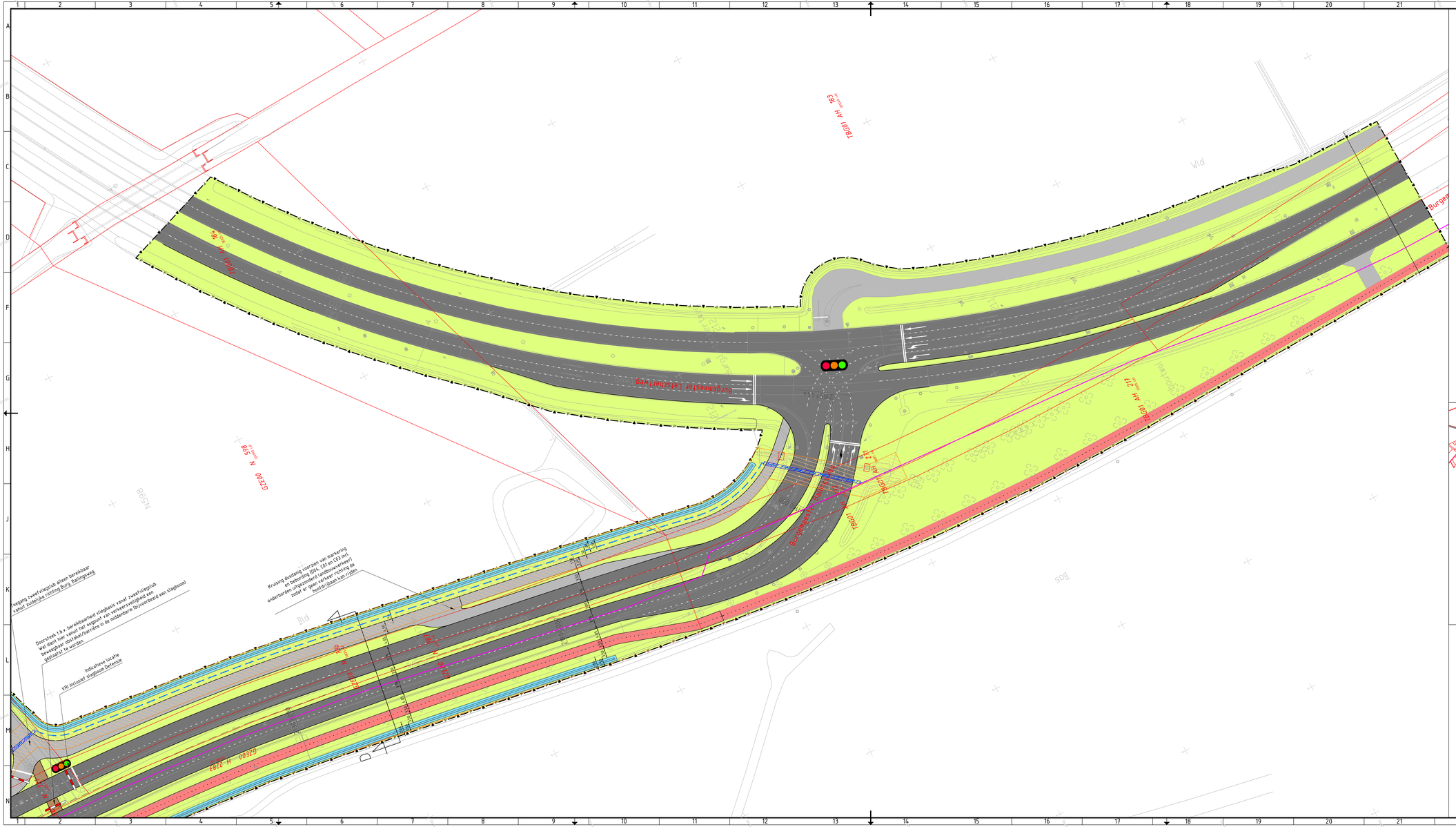

Provincie Noord-Brabant	Cluster Projecten en Vastgoed	Ing.bureau uitbesteding: ARCADIS
Afdeling: V.I.W.	Brabantlaan 1 5216 TV 's-Hertogenbosch Telefoon (073) 681 28 12	

N 282: Breda (A27) - Tilburg (gemeentegrens)

Principeplan herinrichting N 282

Besteknummer

Situatietekening

km: 7.500 - km: 12.200

schaal: 1:500
formaat: A2:594x1261

getekend	T.Kijnen	datum	13-01-2017	in 14 bladen		blad nr. 12	
gecontroleerd	M. Fick	datum	13-01-2017	projectnummer		C05058.000148.0100	
vrijgegeven	M.Fick	datum	13-01-2017	code			
status	Definitief	versie	F.1	registratienummer		078591498	

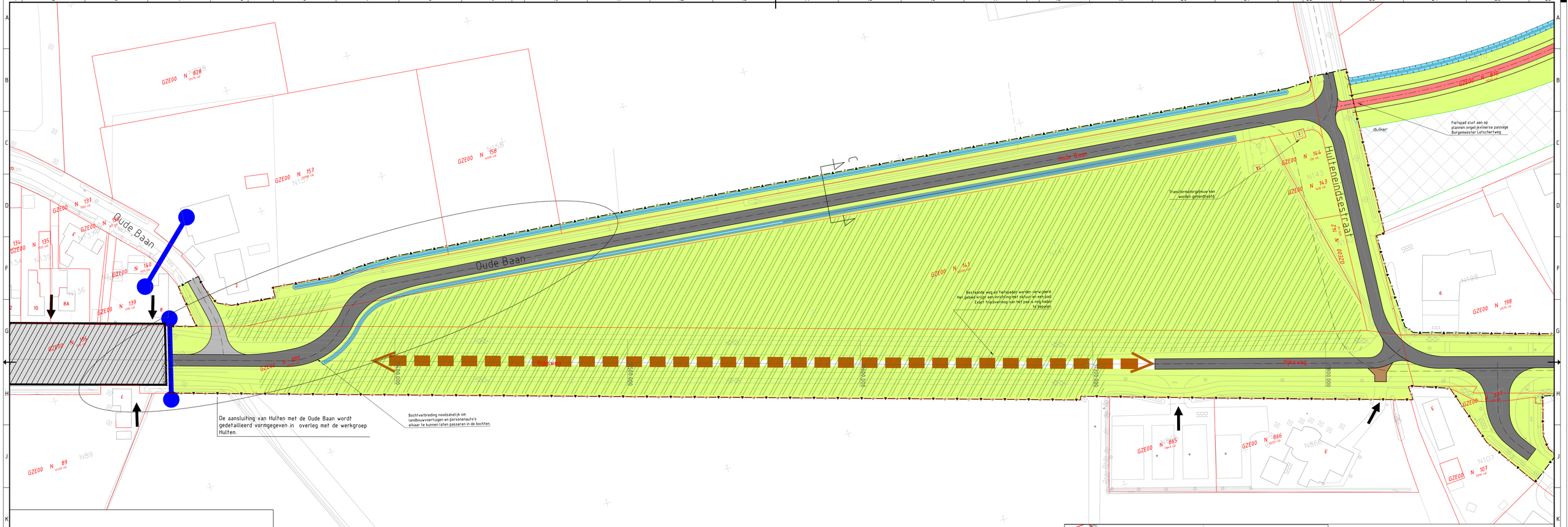

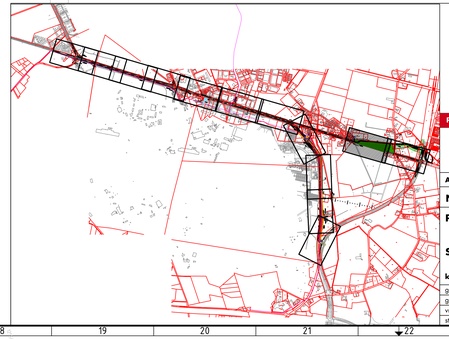

Provincie Noord-Brabant	Cluster Projecten en Vastgoed				ing.bureau uitbesteding: ARCADIS
Afdeling: V.I.W.	Brabanthaven 1 5216 TV 's-Hertogenbosch Telefoon (073) 681 28 12				
N 282: Breda (A27) - Tilburg (gemeentegrens)					
Principeplan herinrichting N 282					Besteknummer
Situatietekening					schaal: 1:500
km: 7.500 - km: 12.200					formaat: A2:594x1261
getekend	T.Kijnen	datum	13-01-2017	in 14 bladen	blad nr. 13
gecontroleerd	M. Fick	datum	13-01-2017	projectnummer	C05058.000148.0100
vrijgegeven	M.Fick	datum	13-01-2017	code	
status	Definitief	versie	F.1	registratienummer	078591498

Legenda

- Hoofdrijbaan
- Fietspad
- Trottoir
- Parallelweg
- Verharde middengeleider
- Inrit
- Tracé onverhard pad
- Tracé halfverhard (fietspad
- Nieuwe watergang
- Nieuw bos
- Bestaande faunapassage
- GBKN-ondergrond
- Kavelgrens
- Plangrens
- Verleggingstracé persleiding Brabantse Delta
- Beperkende strook persleiding Brabantse Delta (2x5m vanuit as persleiding)
- Bestaand tracé persleiding Brabantse Delta
- Aan te brengen mantelbuis
- Uitrit kavel
- Komgrens
- 30 km-zone (knip om doorgaand verkeer te weren). Variant met knip zie alternatief 3.

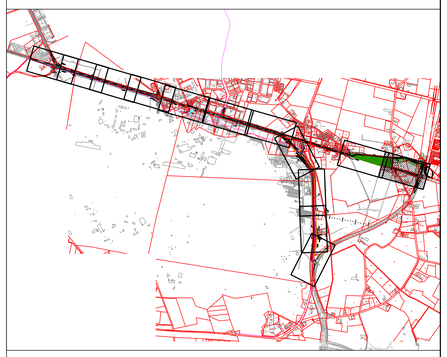

Provincie Noord-Brabant	**Cluster Projecten en Vastgoed**				ing.bureau uitbesteding: ARCADIS
Afdeling: V.I.W.	Brabanlaan 1 5216 TV 's-Hertogenbosch Telefoon (073) 681 28 12				
N 282: Breda (A27) - Tilburg (gemeentegrens)					
Principeplan herinrichting N 282					Besteknummer
Situatietekening					schaal: 1:500 formaat: A2:594x1261
km: 7.500 - km: 12.200					
getekend	T.Krijnen	datum	13-01-2017	in 14 bladen	blad nr. 14
gecontroleerd	M. Fick	datum	13-01-2017	projectnummer	C05058.000148.0100
vrijgegeven	M.Fick	datum	13-01-2017	code	
status	Definitief	versie	F.1	registratienummer	078591498

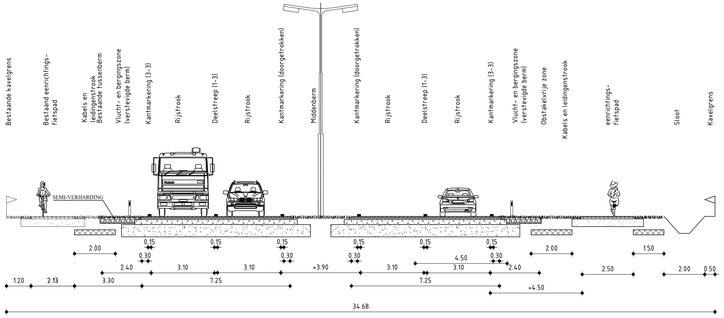

Dwarsprofiel A1 Gebiedsontsluitingsweg, 2x2, wegtype I
met vrijliggende eenrichtingsfietspaden op basis van de
richtlijnen provincie Noord-Brabant
en handboek wegontwerp van het CROW

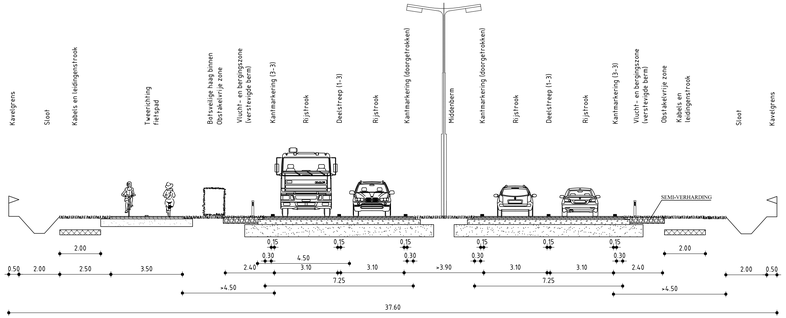

Dwarsprofiel A2 Gebiedsontsluitingsweg, 2x2, wegtype I
met vrijliggend tweerichtingsfietspad op basis van de
richtlijnen provincie Noord-Brabant
en handboek wegontwerp van het CROW

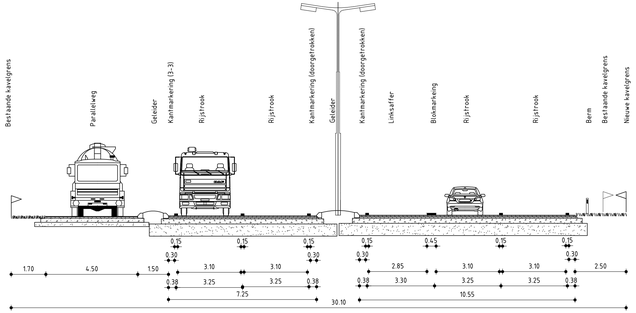

Dwarsprofiel B Gebiedsontsluitingsweg, 2x2, wegtype I
met opstelstrook voor linksafslaand verkeer en parallelweg.
richtlijnen provincie Noord-Brabant
en handboek wegontwerp van het CROW

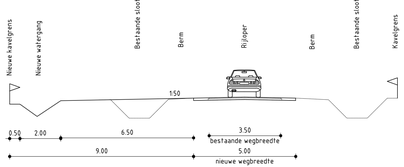

Dwarsprofiel C Erftoegangsweg, type I, 60 km/u

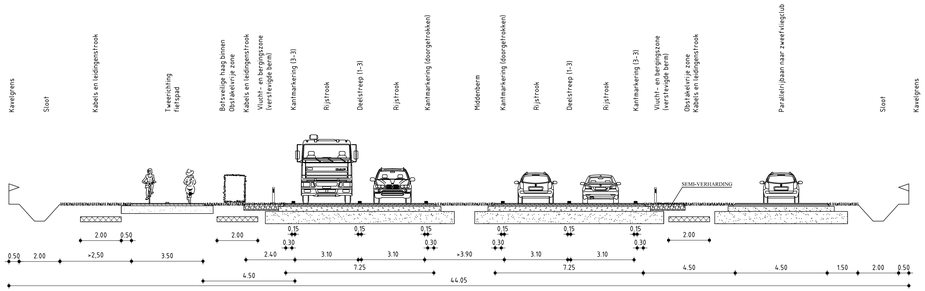

Dwarsprofiel D Gebiedsontsluitingsweg, 2x2, wegtype I
met aan een zijde een vrijliggende tweerichtingsfietspad op basis van de
richtlijnen provincie Noord-Brabant
en handboek wegontwerp van het CROW
80 km/u

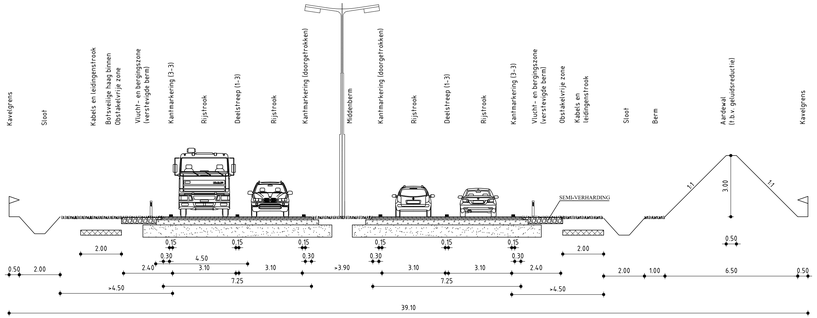

Dwarsprofiel E Gebiedsontsluitingsweg, 2x2, wegtype I
met geluidskerende aardewal op basis van de
richtlijnen provincie Noord-Brabant
en handboek wegontwerp van het CROW

Provincie Noord-Brabant	Cluster Projecten en Vastgoed				ing.bureau uitbesteding: ARCADIS
Afdeling: V.I.W.	Brabantlaan 1 5216 TV 's-Hertogenbosch Telefoon (073) 681 28 12				
N 282: Breda (A27) - Tilburg (gemeentegrens)					
Principeplan herinrichting N 282					Besteknummer
Dwarsprofielen A t/m E					schaal: 1:500
km:	- km:				formaat: A2-594x1261
getekend	T.Kijnen	datum	18-11-2015	in 1 bladen	blad nr. 1
gecontroleerd	M. Fick	datum	18-11-2015	projectnummer	C05058.000148.0100
vrijgegeven		datum		code	
status	Definitief	versie	D	registratienummer	078591484