
Ecologisch ingerichte bermen. De bermen worden afgewerkt zonder deze in te zaaien, zodat de zaden in de grond zorgen voor de ontwikkeling van de bermen. Langs de rijbaan (1,0 m) en het fietspad (0,5 m) intensief maaien. Deze strook wordt bij aanleg ingezaaid met B3 grasmengsel.
Vervangen bestaande knotwilgen tussen Etten-Leur en Strijpenseweg
Te verwijderen knotwilgen onder hoogspanningslijn. Te vervangen door struikopplanting
Vervangen bestaande knotwilgen tussen Etten-Leur en Strijpenseweg
Compensatie knotwilgen
Ecologisch ingerichte bermen. De bermen worden afgewerkt zonder deze in te zaaien, zodat de zaden in de grond zorgen voor de ontwikkeling van de bermen. Langs de rijbaan (1,0 m) en het fietspad (0,5 m) intensief maaien. Deze strook wordt bij aanleg ingezaaid met B3 grasmengsel.
Raakvlak met toekomstige inlaat en faunapassage Waterschap Brabantse Delta.
Groenstructuur KM 1.0-2.1 (raairegel 12, 13 en 14).
De nieuwe groenstructuur bestaat uit het versterken van ecologische waarden.
- Bestaande bomen aan de westzijde worden gerooid vanwege de inpassing van de parkeerhavens;
- Aan de westzijde worden de bestaande bomen afgeschermd met een geleideriel.
- Aan de westzijde worden bomen toegevoegd ter compensatie van de te rooien bomen;
- Aan de oostzijde worden enkel solitaire bomen geplaatst/ wal aanslutt bij het natuurbeleid van 'De Berk';
- Extensief beheerde bermen.
Zevenbergen
Km. 6.7
Bladindeling
Gemeente Etten-Leur
Gemeente Moerdijk
Breda
Km. 1.0
Etten-Leur
Legenda
Projectgrens
Gemeente grens
Nieuwe situatie
Bestaande situatie
Natuur Netwerk Brabant, tevens herinrichting Strijpen/De Berk
Berm, bestaande verharding vervangen door extensief beheerde grasberm
Talud
Waterpartij
Nieuwe duiker
Te kappen boom
Nieuwe boom met nummer:
1. Knotwilg
2. Schietwilg
3. Zwarte lijsterbes ,
4. Populier
5. Linde
6. Eikboom
7. Meerstammige boom
Bestaande boom
Bestaande boom, knotwilg
Bestaande boom, niet vervangen bij uitval (volgens GSP)
Struiken, type nader te bepalen
Maten in meters tenzij anders vermeld
Materialen in millimeters
Hoogtematen in meters t.o.v. N.A.P.
0 5 10 15 20m
01 14-11-2023 ostmeijer Eck
Nr Datum Wijziging Tek
Opdrachtgever:
Provincie Noord-Brabant
Projectomschrijving
Groot onderhoud N389
N389 Etten-Leur - Zevenbergen (km. 1.0-6.7)
Tekeningomschrijving
Voorontwerp
Landschappelijke inpassing
km. 1.0-1.6
Tekeningnummer:
477837-LI-0-0001
Tekenaar:
E.G.H. Arkes
Projectleider:
C. Bos
Schaal
1:500
Formaat
A2-420x1680
Blad in bladen
1 IN 1
Status
DEFINITIEF
Versie
D1
www.anteagroup.nl
antea group
P:\2047500\2047500\477837\Tekeningen\20230510 voorlopig\stijl\477837-LI-0-0001_2023-11.dgn



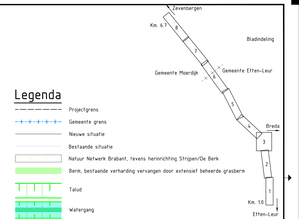

Legenda

- Projectgrens
- Gemeente grens
- Nieuwe situatie
- Bestaande situatie
- Natuur Netwerk Brabant, tevens herinrichting Strijpen/De Berk
- Berm, bestaande verharding vervangen door extensief beheerde grasberm
- Talud
- Watergang
- Nieuwe duiker

- Te kappen boom
- Nieuwe boom met nummer:
  1. Knotwilg
  2. Schartwilg
  3. Zwarte lijsterbes ,
  4. Populier
  5. Linde
  6. Meidoorn
  7. Meerstammige boom
- Bestaande boom
- Bestaande boom, knotwilg
- Bestaande boom, niet vervangen bij uitval (volgens GSP)
- Struiken, type nader te bepalen

Maten in meters tenzij anders vermeld
Materialen in millimeters
Hoogtematen in meters t.o.v. N.A.P.

0	5	10	15	20m	
01	04-11-2021	correctie			
Nr	Datum	Wijziging			Fase

Opdrachtgever:
Provincie Noord-Brabant

Projectomschrijving
Groot onderhoud N389
N389 Etten-Leur - Zevenbergen (km. 1.0-6.7)

Tekeningomschrijving
Voorontwerp
Landschappelijke inpassing
km. 1.6-2.3

Tekeningnummer:
477837-LI-0-0002

Tekenaar:
E.G.H. Arkes

Schaal:
1:500

Projectleider:
C. Bos

Formaat:
A2-420x1680

Blad in bladen:
2 IN 8

Status:
DEFINITIEF

Wijzigin:
D1

www.anteagroup.nl

anteagroup

P:\2017\05\05\477837\Tekeningen\20220510 Landschappelijke inpassing\477837-LI-0-0002_2019.dwg

Bomen niet terugplaatsen in verband met ligging binnen molenbiotoop

Vervangen bestaande knotwilgen tussen Etten-Leur en Strijpenseweg

Ecologisch ingerichte bermen. De bermen worden afgewerkt zonder deze in te zaaien, zodat de zaden in de grond zorgen voor de ontwikkeling van de bermen. Langs de rijbaan (1,0 m) en het fietspad (0,5 m) intensief maaien. Deze strook wordt bij aanleg ingezaaid met B3 grasmengsel.

Ecologisch ingerichte bermen. De bermen worden afgewerkt zonder deze in te zaaien, zodat de zaden in de grond zorgen voor de ontwikkeling van de bermen. Langs de rijbaan (1,0 m) en het fietspad (0,5 m) intensief maaien. Deze strook wordt bij aanleg ingezaaid met B3 grasmengsel.

Ecologische inrichting natte natuurparel Strijpen/De Berk (door Waterschap Brabantse Delta).

Raakvlak met waterschap Brabantse Delta: Toekomstig voetpad, aan te sluiten op voetgangersoversteek bij de rotonde

Zie voor aanvulling brief 0005

A-waterloop wp. -180

A-waterloop wp. -180

A-waterloop wp. -180

A-waterloop wp. -180

A-waterloop wp. -180

Groenstructuur KM 1.0-2.7 (maatregel 12, 13 en 14):
De nieuwe groenstructuur bestaat uit het versterken van ecologische waarden.
- Bestaande bomen aan de westzijde worden gerooid vanwege de inpassing van de parkeerhavens;
- Aan de westzijde worden de bestaande bomen afgeschermd met een geleiderail;
- Aan de westzijde worden bomen toegevoegd ter compensatie van de te rooien bomen;
- Aan de oostzijde worden enkel solitaire bomen geplaatst wat aansluit bij het natuurbeleid van 'De Berk';
- Extensief beheerde bermen.

Groenstructuur KM 2.7-4.5 (maatregel 12, 13 en 14):
De nieuwe groenstructuur bestaat uit het creëren van meer zicht op de polder en het aansluiten van de beplanting op de dijk.
- Bestaande bomen aan de oostzijde (polderzijde) blijven staan. Bestaande bomen worden bij uitval niet vervangen;
- Aan de westzijde worden de bestaande bomen afgeschermd met een geleiderail;
- Aan de westzijde worden bomen toegevoegd, waar dat de ruimtelijke eenheid versterkt en ter compensatie van de te rooien bomen;
- Extensief beheerde bermen.

Zevenbergen
Km. 6.7
Bladindeling
Gemeente Moerdijk
Gemeente Etten-Leur
Breda
Km. 1.0
Etten-Leur

Legenda

- Projectgrens
- Gemeente grens
- Nieuwe situatie
- Bestaande situatie
- Natuur Netwerk Brabant, tevens herinrichting Strijpen/De Berk
- Berm, bestaande verharding vervangen door extensief beheerde grasberm
- Talud
- Watergang
- Nieuwe duiker

- Te kappen boom
- Nieuwe boom met nummer:
  1. Knotwilg
  2. Schietwilg
  3. Zweedse lijsterbes ,
  4. Populier
  5. Linde
  6. Esdoorn
  7. Meerstammige boom
- Bestaande boom
- Bestaande boom, knotwilg
- Bestaande boom, niet vervangen bij uitval (volgens GSP)
- Struiken, type nader te bepalen

Maten in meters tenzij anders vermeld
Materialen in millimeters
Hoogtematen in meters t.o.v. N.A.P.

0 5 10 15 20m

Nr	Datum	Wijziging	Tek
D1	16-11-2023	DEFINITIEF	-

Opdrachtgever
Provincie Noord-Brabant

Projectomschrijving
Groot onderhoud N389
N389 Etten-Leur - Zevenbergen (km. 1.0-6.7)

Tekeningomschrijving
Voorontwerp
Landschappelijke inpassing
km. 2.3-2.9

Tekeningnummer
477837-LI-0-0003

Tekenaar
E.G.H. Arkes

Projectleider
C. Bos

Schaal
1:500

Formaat
A2-420x1680

Blad in bladen
3 IN 8

Status
DEFINITIEF

Wijz.nr.
D1

www.anteagroup.nl

anteagroup

P:\0047\005\004478377\Tekeningen\211101-01-Landschappelijke inpassing\477837-LI-0-0003_0008.dwg



Groenstructuur KM 2.3-4.5 (naafregel 12, 13 en 14):
De nieuwe groenstructuur bestaat uit het creeren van meer zicht op de polder en het aansluiten van de beplanting op de dijk.

- Bestaande bomen aan de oostzijde (polderzijde) blijven staan. Bestaande bomen worden bij uitval niet vervangen.
- Aan de westzijde worden bomen toegevoegd, waar dat de ruimtelijke eenheid versterkt en ter compensatie van de te kappen bomen.
- Aan de westzijde worden de bestaande bomen afgeschermd met een geleiderail.
- Extensief beheerde bermen.

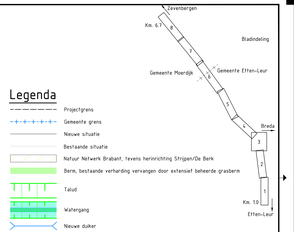

Legenda

- Projectgrens
- Gemeente grens
- Nieuwe situatie
- Bestaande situatie
- Natuur Netwerk Brabant, tevens herinrichting Strijpen/De Berk
- Berm, bestaande verharding vervangen door extensief beheerde grasberm
- Talud
- Waterpgang
- Nieuwe duiker

- Te kappen boom
- Nieuwe boom met nummer:
  1. Knotwilg
  2. Schietwilg
  3. Zweedse lijsterbes ,
  4. Populier
  5. Eik
  6. Eikboorn
  7. Meerstammige boom
- Bestaande boom
- Bestaande boom, knotwilg
- Bestaande boom, niet vervangen bij uitval (volgens GSP)
- Struiken, type nader te bepalen

Maten in meters tenzij anders vermeld
Materialen in millimeters
Hoogtematen in meters t.o.v. N.A.P.

0	5	10	15	20m	
GI	beheerder				
Nr	Datum	Wijziging			Tek

Opdrachtgever:
Provincie Noord-Brabant

Projectomschrijving
Groot onderhoud N389
N389 Etten-Leur - Zevenbergen (km. 1.0-6.7)

Tekeningomschrijving
Voorontwerp
Landschappelijke inpassing
km. 2.9-3.5

Tekeningnummer:
477837-LI-0-0004

Tekenaar
E.G.H. Arkes

Projectleider
C. Bos

Schaal
1:500

Formaat
A2-420x1680

Blad in bladen
4 IN 8

Status
DEFINITIEF

Versie
D1

www.anteagroup.nl

anteagroup

P:\2047\00\052\477837\Tekeningen\20200115 Landschappelijke inpassing\477837-LI-0-0001_2020-01.dgn



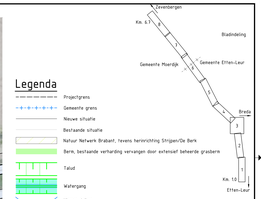

Legenda

- Projectgrens
- Gemeente grens
- Nieuwe schuifle
- Bestaande schuifle
- Natuur Netwerk Brabant, tevens herinrichting Strijen/De Berk
- Berm, bestaande verharding vervangen door extensief beheerde grasberm
- Talud
- Waterpeil
- Waterpeil
- Waterpeil
- Nieuwe duiker
- Te kappen boom
- Nieuwe boom met nummer:
  1. Zomereik
  2. Schietwilg
  3. Zweedse Lijsterbes ,
  4. Populier
  5. Linde
  6. Meidoorn
  7. Meerstammige boom
- Bestaande boom
- Bestaande boom, knotwilg
- Bestaande boom, niet vervangen bij uitval (volgens GSP)
- Struiken, type nader te bepalen

Maten in meters tenzij anders vermeld
Materialen in millimeters
Hoogtematen in meters t.o.v. N.A.P.

01	14-11-2025	DEFINITIEF	
Nr	Datum	Wijziging	Tek

Opdrachtgever
Provincie Noord-Brabant

Projectomschrijving
Groot onderhoud N388
N388 Etten-Leur - Zevenbergen (km. 1.0-6.7)

Tekeningomschrijving
Voorontwerp
landschappelijke inpassing
km. 3.5-4.3

Tekeningnummer
477837-LI-0-0005

Tekenaar: E.G.H. Arkes
Projectleider: C. Bos
Schaal: 1:500
Formaat: A2-420x1680
Bladnummer: S IN 8
Versie/status: DEFINITIEF
Revisie: 01
www.anteagroup.nl

anteagroup

© ANTEAGROEP NEDERLAND B.V. Niets uit deze uitgave mag worden verveelvoudigd, opgeslagen in een geautomatiseerd gegevensbestand, of openbaar gemaakt, in enige vorm of op enige wijze, hetzij elektronisch, mechanisch, door fotokopieën, opnamen of enige andere manier, zonder voorafgaande schriftelijke toestemming van ANTEAGROEP NEDERLAND B.V.

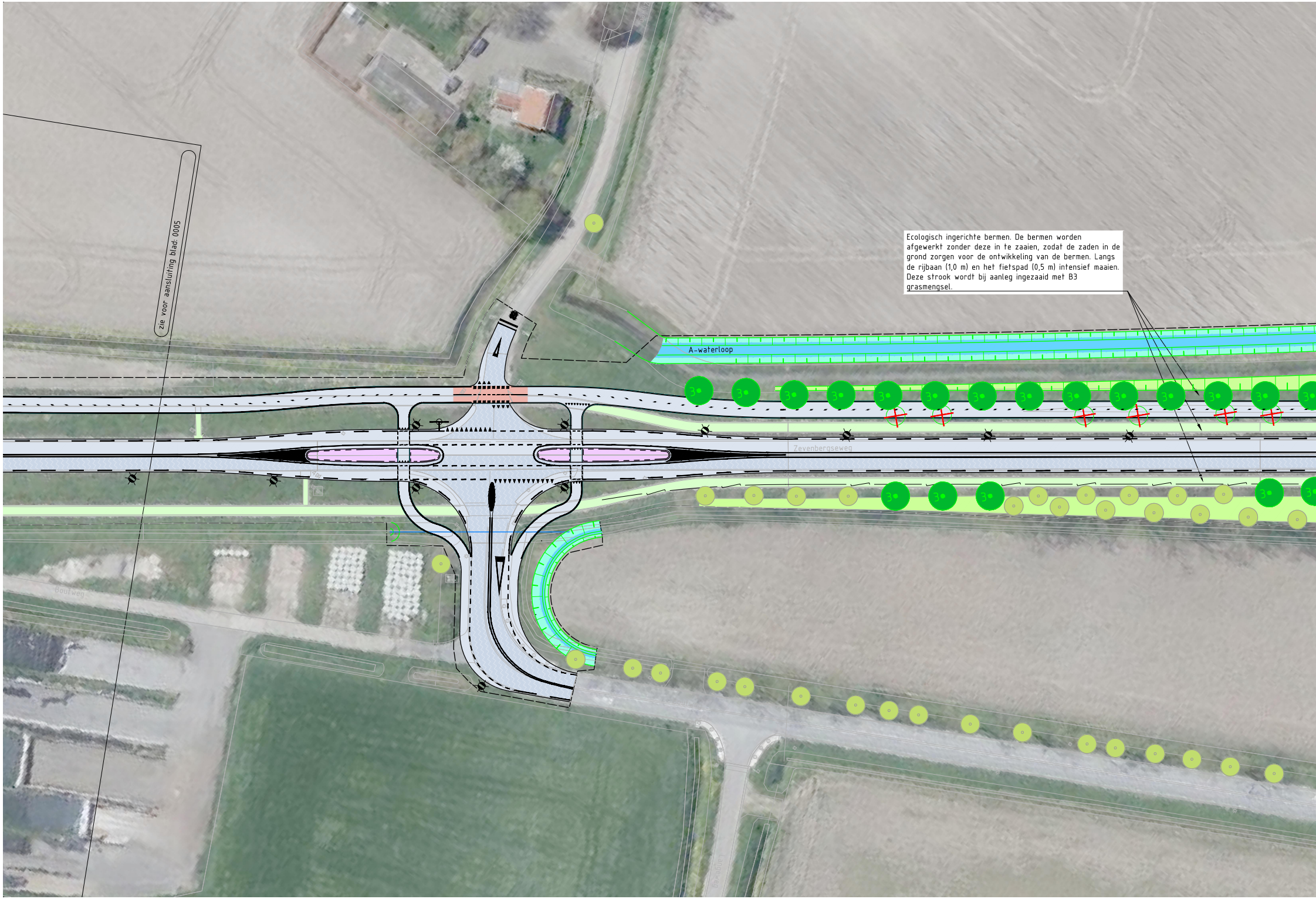

Ecologisch ingerichte bermen. De bermen worden afgewerkt zonder deze in te zaaien, zodat de zaden in de grond zorgen voor de ontwikkeling van de bermen. Langs de rijbaan (1,0 m) en het fietspad (0,5 m) intensief maaien. Deze strook wordt bij aanleg ingezaaid met B3 grasmengsel.

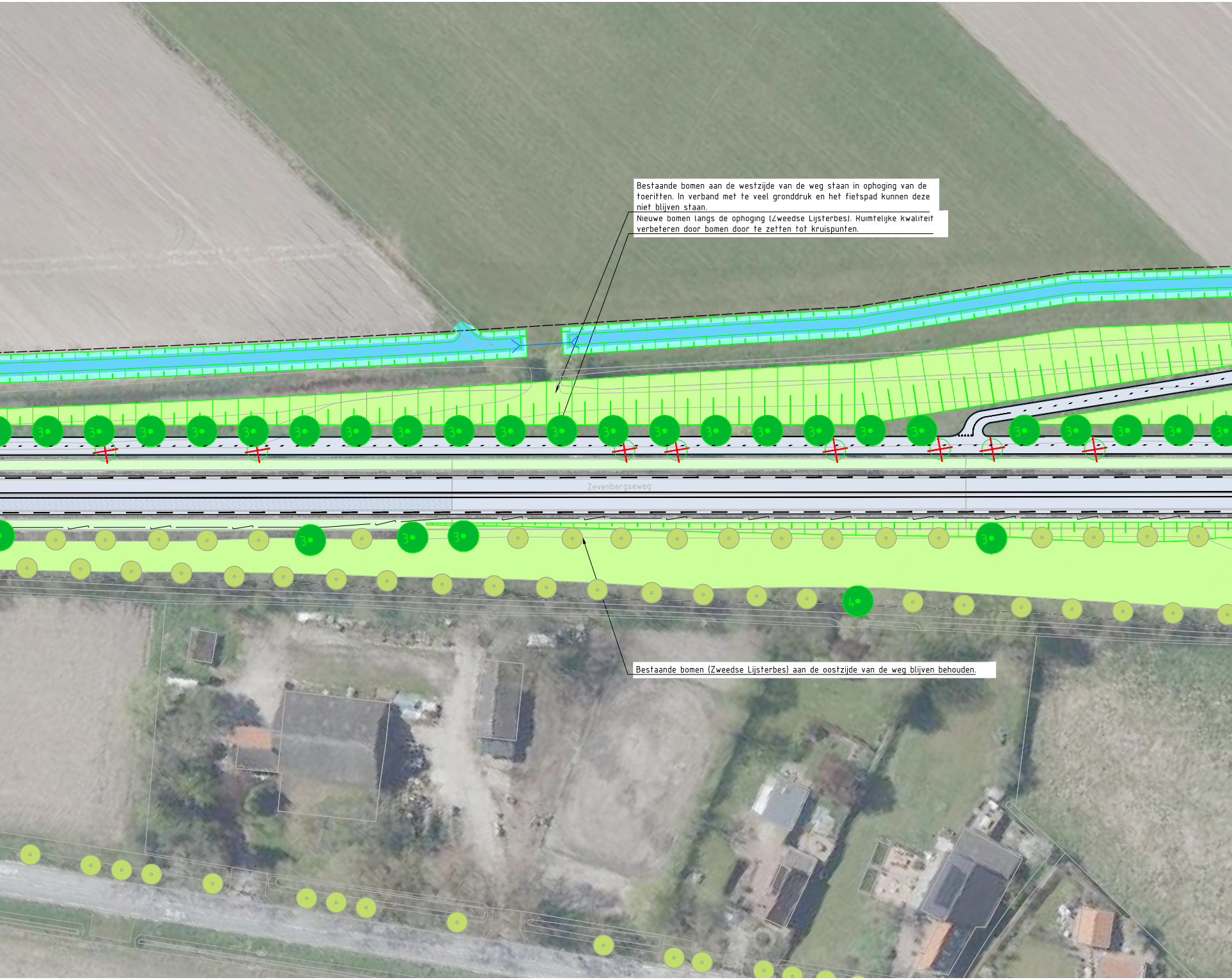

Bestaande bomen aan de westzijde van de weg staan in ophoging van de toeritten. In verband met te veel gronddruk en het fietspad kunnen deze niet blijven staan.

Nieuwe bomen langs de ophoging (Zweedse Lijsterbes). Ruimtelijke kwaliteit verbeteren door bomen door te zetten tot kruispunten.

Bestaande bomen (Zweedse Lijsterbes) aan de oostzijde van de weg blijven behouden.

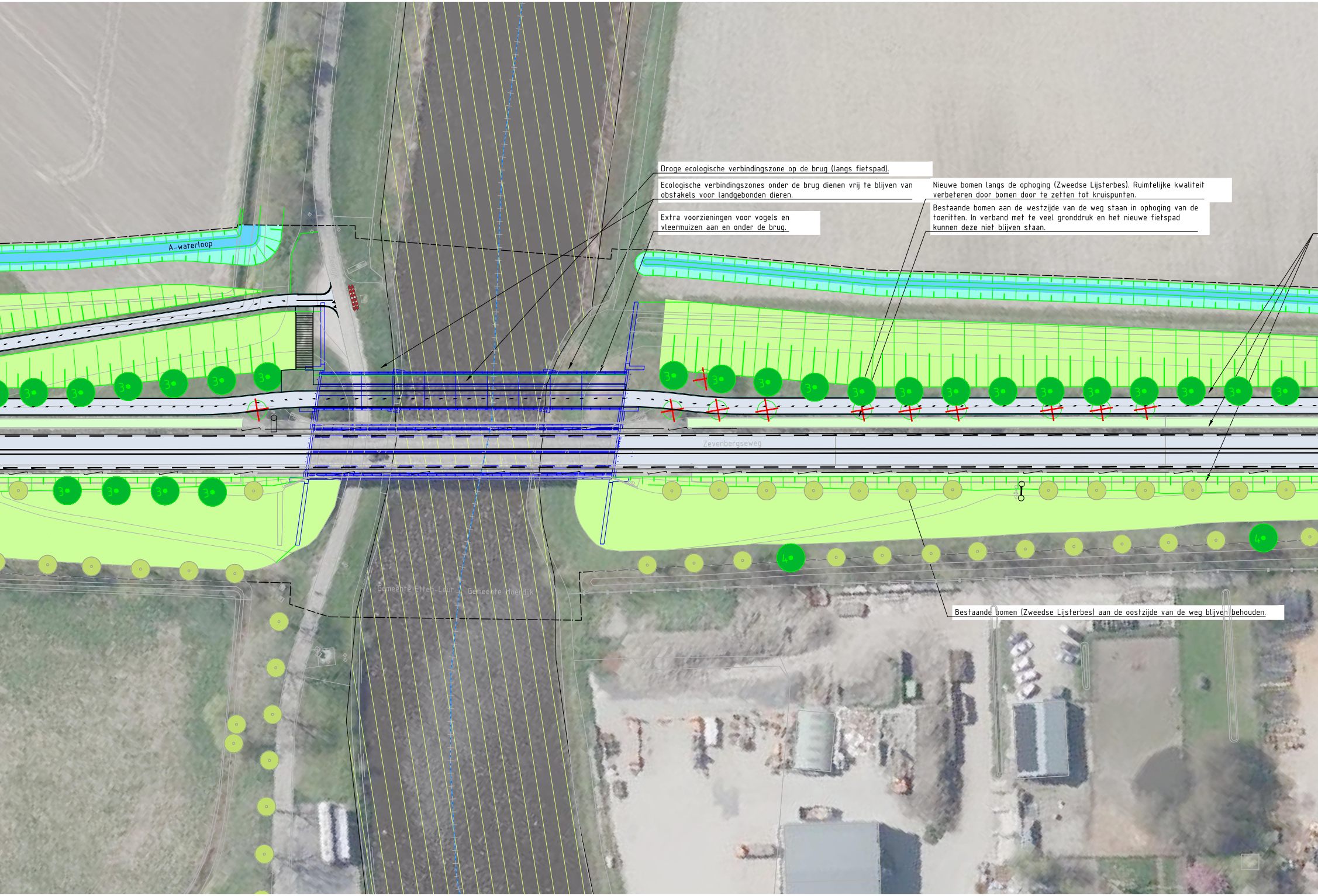

Droge ecologische verbindingszone op de brug (langs fietspad).

Ecologische verbindingszones onder de brug dienen vrij te blijven van obstakels voor landgebonden dieren.

Extra voorzieningen voor vogels en vleermuizen aan en onder de brug.

Nieuwe bomen langs de ophoging (Zweedse Lijsterbes). Ruimtelijke kwaliteit verbeteren door bomen door te zetten tot kruispunten.

Bestaande bomen aan de westzijde van de weg staan in ophoging van de toeritten. In verband met te veel gronddruk en het nieuwe fietspad kunnen deze niet blijven staan.

Bestaande bomen (Zweedse Lijsterbes) aan de oostzijde van de weg blijven behouden.



Ecologisch ingerichte bermen. De bermen worden afgewerkt zonder deze in te zaaien, zodat de zaden in de grond zorgen voor de ontwikkeling van de bermen. Langs de rijbaan (1,0 m) en het fietspad (0,5 m) intensief maaien. Deze strook wordt bij aanleg ingezaaid met B3 grasmengsel.

Groenstructuur KM 4.5-5.3 (maatregel 12, 13 en 14):
De nieuwe groenstructuur bestaat uit het handhaven van een dubbele bomenrij van Zweedse Lijsterbes. De historische groenstructuur is belangrijker dan het streven naar diversiteit

- De bestaande bomenrij aan de oostzijde afschermen met een geleiderail;
- Bomen rooien aan de westzijde ter plaatse van de ophoging;
- Nieuwe bomenrij aan de westzijde naast het fietspad;
- Extensief beheerde bermen.

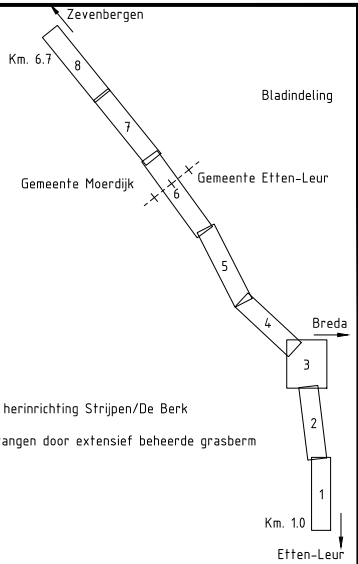

Bladindeling

Legenda

— — — — —	Projectgrens
-+-+-+-+-+-	Gemeente grens
———	Nieuwe situatie
———	Bestaande situatie
▨	Natuur Netwerk Brabant, tevens herinrichting Strijpen/De Berk
🟩	Berm, bestaande verharding vervangen door extensief beheerde grasberm
╨╨╨	Talud
▤	Watergang
>——<	Nieuwe duiker
☒	Te kappen boom
●	Nieuwe boom met nummer: 1. Knotwilg 2. Schietwilg 3. Zweedse lijsterbes , 4. Populier 5. Linde 6. Esdoorn 7. Meerstammige boom
○	**Bestaande boom**
○	Bestaande boom, knotwilg
○	Bestaande boom, niet vervangen bij uitval (volgens GSP)
🟩	Struiken, type nader te bepalen

Maten in meters tenzij anders vermeld
Materialen in millimeters
Hoogtematen in meters t.o.v. N.A.P.

0 5 10 15 20m

D1	14-11-2023	DEFINITIEF	-
Nr	Datum	Wijziging	Tek

Opdrachtgever
Provincie Noord-Brabant

Projectomschrijving
Groot onderhoud N389
N389 Etten-Leur - Zevenbergen (km. 1.0-6.7)

Tekeningomschrijving
Voorontwerp
Landschappelijke inpassing
km. 4.3-5.2

Tekeningnummer
477837-LI-0-0006

Tekenaar
E.G.H. Arkes

Schaal
1:500

Projectleider
C. Bos

Formaat
A2-420x2100

Blad in bladen
6 IN 8

Status
DEFINITIEF

Wijz. nr.
D1

www.anteagroup.nl

anteagroup

P:\00475000\00477837\Infra\Vrijgave\231101-D1 Landschappelijke inpassing\477837-LI-0-0001_0008.dwg

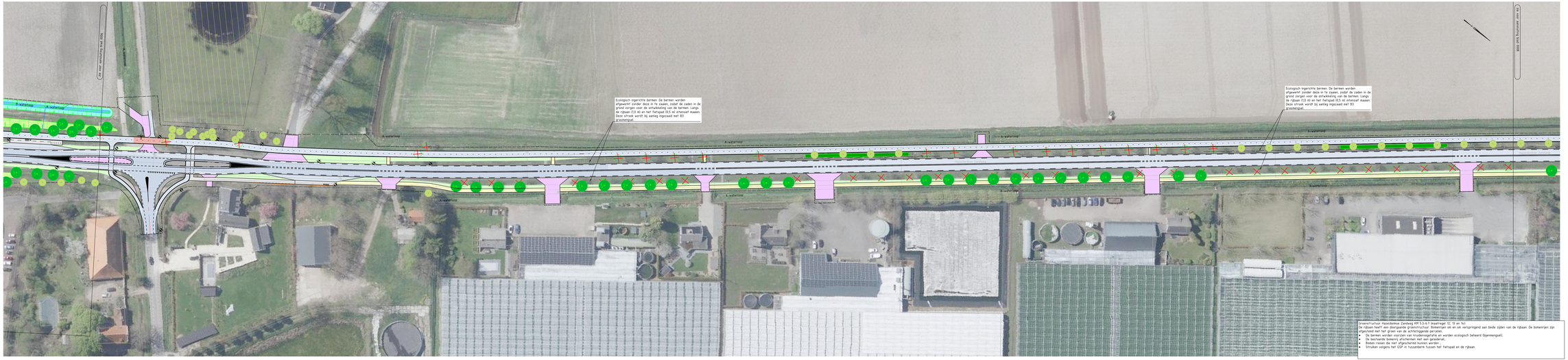
Ecologisch ingerichte bermen. De bermen worden afgewerkt zonder deze in te zaaien, zodat de zaden in de grond zorgen voor de ontwikkeling van de bermen. Langs de rijbaan (1,0 m) en het fietspad (0,5 m) ontzanden maaien. Deze struwk wordt bij aanleg ingezaaid met B3 grasmengsel.
Ecologisch ingerichte bermen. De bermen worden afgewerkt zonder deze in te zaaien, zodat de zaden in de grond zorgen voor de ontwikkeling van de bermen. Langs de rijbaan (1,0 m) en het fietspad (0,5 m) ontzanden maaien. Deze struwk wordt bij aanleg ingezaaid met B3 grasmengsel.
A-waterloop
Gemeente Oisterwijk
Gemeente Eersel
Gemeente Eersel
Gemeente Eersel



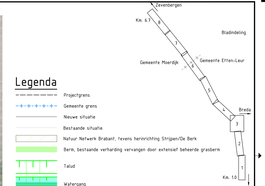

Legenda

- Projectgrens
- Gemeente grens
- Nieuwe schuifle
- Bestaande schuifle
- Natuur Netwerk Brabant, tevens herinrichting Strijen/De Bark
- Berm, bestaande verharding vervangen door extensief beheerde grasberm
- Talud
- Wateraanvoer
- Nieuwe duiker
- Te kappen boom
- Nieuwe boom met nummer:
  1. Zomereik
  2. Schietwilg
  3. Zweedse Iep/Iepen ,
  4. Populier
  5. Linde
  6. Essenhers
  7. Meerstammige boom
- Bestaande boom
- Bestaande boom, knotwilg
- Bestaande boom, niet vervangen bij uitval (volgens GSP)
- Struiken, type nader te bepalen

Maten in meters tenzij anders vermeld
Materialen in millimeters.
Hoogtematen in meters t.o.v. N.A.P.

nr	herziening	ontwerp		
Nr	Datum	Wijziging		Tek

Opdrachtgever:	Provincie Noord-Brabant
Projectomschrijving:	Groot onderhoud N389 N389 Etten-Leur - Zevenbergen (km. 1.0-6.7)
Tekeningomschrijving:	Voorontwerp landschappelijke inpassing km. 6.0-6.7
Tekeningnummer:	477837-LI-0-0008
Tekenaar:	E.G.H. Arkes
Projectleider:	C. Bos
Schaal:	1:500
Formaat:	A2-420x1890
Bladnummer:	8 IN 8
Versie:	D1
Status:	DEFINITIEF
	www.anteagroup.nl

anteagroup

© Alle rechten voorbehouden. Niets uit deze uitgave mag worden vermenigvuldigd, opgeslagen in een geautomatiseerd gegevensbestand, of openbaar gemaakt, in enige vorm of op enige wijze, hetzij elektronisch, mechanisch, door fotokopieën, opnamen of enige andere manier, zonder voorafgaande schriftelijke toestemming van de uitgever.