



Advies AMZ			
	Plangebied	Juvenaatterrein – Etten-Leur	
	Gemeente	Etten-Leur	
	Soort Advies	Advies Archeologische Monumentenzorg	

Algemene informatie	Procedure: bestemmingsplan Aanleiding: Nieuwbouw 120 woningen Oppervlakte plangebied: ca. 2,3 ha		
Advies	<p>Op basis van de resultaten van de al uitgevoerde onderzoeken, adviseer ik om geen archeologische onderzoek voor het plangebied Juvenaatterrein te Etten-Leur uit te laten voeren.</p> <p>De dubbelbestemming Waarde-Archeologie hoeft in het bestemmingsplan niet opgenomen te worden.</p> <p>Let wel: als men tijdens bouw- of andere werkzaamheden ondanks vooronderzoek toch op archeologische resten stuit, dan moet dit volgens artikel 5.10 van de Erfgoedwet uit juli 2016 zo spoedig mogelijk gemeld worden bij de Minister van OC&W (de Rijksdienst voor het Cultureel Erfgoed: Infodesk email: info@cultureelerfgoed.nl of tel: 033-4217456). In dit geval kan het ook bij de gemeente of bij het meldpunt archeologische bodemvondsten van de provincie Noord-Brabant (06-18303222 / 073 681 28 12 en archeologie@brabant.nl).</p>		
Adviseur	Mevr. drs. F. (Floor) Timmermans Tel. 076-5027215, regioarcheologie@west-brabant.eu	Etten-Leur, 10-12-2019	


Opmerkingen

De Regio West-Brabant is gevraagd om archeologisch advies te geven bij de geplande ontwikkelingen binnen het Juvenaatterrein. Hiervoor wordt momenteel een nieuw bestemmingsplan opgesteld. Het Juvenaatterrein wordt begrensd door Juvenaatlaan in het noorden, westen en zuiden en de Zonnestad in het oosten van het plangebied.

Het plangebied is ca. 2,3 ha groot en binnen het plangebied worden ca. 120 woningen gebouwd in de vorm van vier appartementengebouwen. Het bestaande Edward Poppegebouw blijft grotendeels behouden.

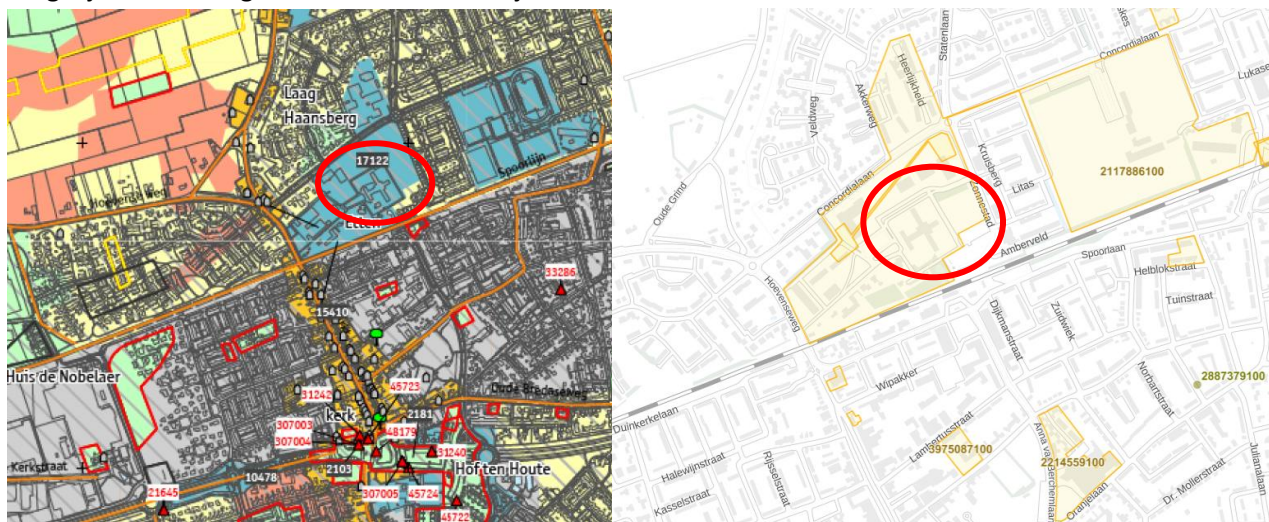


Locatie van het plangebied Juvenaatterrein.

Advies AMZ			
	Plangebied	Juvenaatterrein – Etten-Leur	
	Gemeente	Etten-Leur	
	Soort Advies	Advies Archeologische Monumentenzorg	

Archeologische verwachting

Op de archeologische beleidskaart van de gemeente Etten-Leur ligt het plangebied in een zone waarvoor is aangegeven dat hier de eerste stap in de Archeologische Monumentenzorg reeds gezet is en dat hiervoor mogelijk een vervolgonderzoek noodzakelijk is.



Archeologische beleidskaart Etten-Leur Het plangebied in ARCHIS2, de archeologische database

Archeologisch onderzoek

Het plangebied valt binnen het project Groene Wig - Spoorzone en Lange Banken waarvoor in 2006 door de firma BAAC een archeologisch bureau- en booronderzoek is uitgevoerd; Putten, van, M.J., 2006: *Plangebied Groene Wig & Spoorzone Lage Banken te Etten-Leur. Inventariserend archeologisch veldonderzoek Karterende fase*. BAAC-rapport 06.124. Uit deze rapportage bleek dat er voor drie gebieden een vervolgonderzoek in de vorm van een proefsleuvenonderzoek noodzakelijk was.


Dit proefsleuvenonderzoek is uitgevoerd door RAAP in 2012; Rondags, E.J.N., *Plangebied Spoorzone Noord te Etten-Leur, gemeente Etten-Leur; archeologisch vooronderzoek: een waarderend proefsleuvenonderzoek*. RAAP-Notitie 4081.

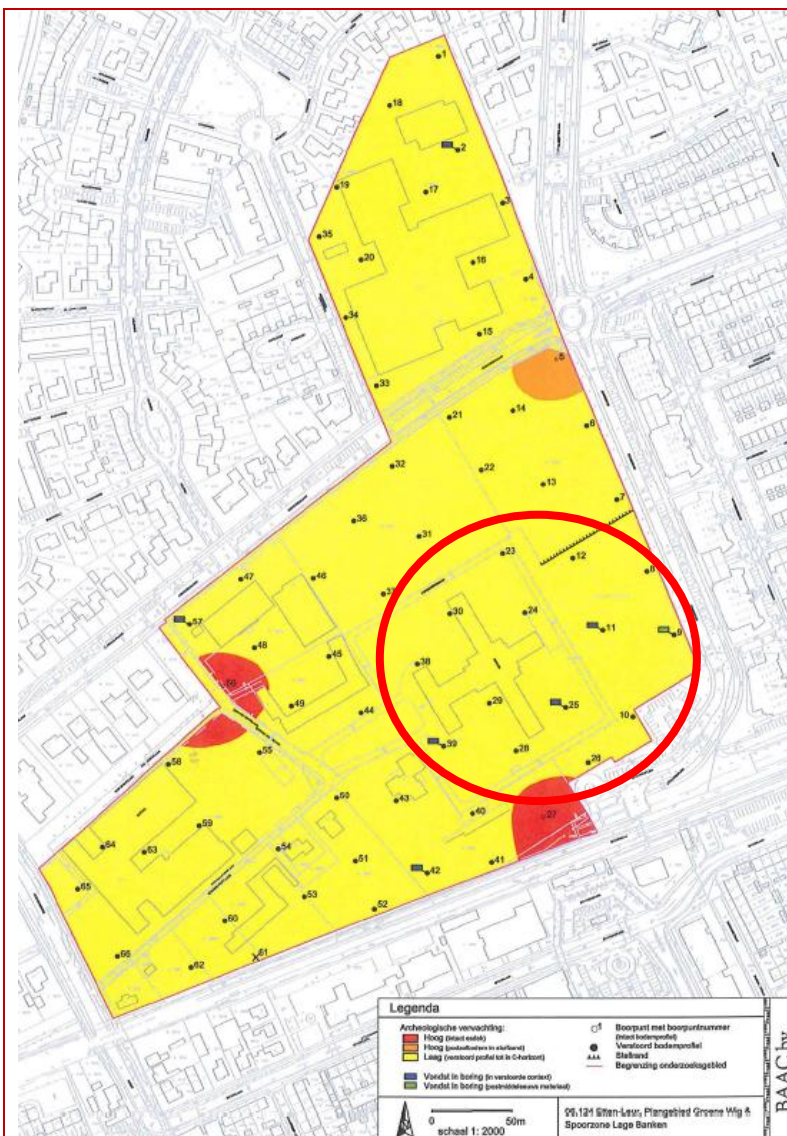
Resultaten

Uit het bureauonderzoek werd de archeologische verwachting uitgesproken dat er een plaggendek aanwezig zou zijn welke een beschermende werking heeft gehad voor archeologische resten. Verder heeft het plangebied een hoge specifieke verwachting voor vondsten en/of bewoningssporen uit het Laat-Paleolithicum tot in de Nieuwe Tijd.

Uit het booronderzoek bleek dat ten hoogte van het huidige plangebied de bodem grotendeels verstoord was tot voorbij het archeologische niveau. Verder bleek dat er beekafzettingen in de bodem aanwezig waren. Hierdoor was het plangebied waarschijnlijk ook te nat voor sedentaire bewoning.

Tijdens het proefsleuvenonderzoek ligt deelgebied 3 direct ten zuiden van het huidige plangebied. Ook tijdens dit onderzoek blijkt dat de bodem zo verstoord is dat er geen behoudenswaardige archeologische resten aanwezig zijn.

Advies AMZ			
	Plangebied	Juvenaatterrein – Etten-Leur	
	Gemeente	Etten-Leur	
	Soort Advies	Advies Archeologische Monumentenzorg	



De boorpuntenkaart met in het rood de gebieden voor vervolgonderzoek

Advies

Op basis van de resultaten van de al uitgevoerde onderzoeken, adviseer ik om geen archeologische onderzoek voor het plangebied Juvenaatterrein te Etten-Leur uit te laten voeren.

De dubbelbestemming Waarde-Archeologie hoeft in het bestemmingsplan niet opgenomen te worden.

Let wel: als men tijdens bouw- of andere werkzaamheden ondanks vooronderzoek toch op archeologische resten stuit, dan moet dit volgens artikel 5.10 van de Erfgoedwet uit juli 2016 zo spoedig mogelijk gemeld worden bij de Minister van OC&W (de Rijksdienst voor het Cultureel Erfgoed: Infodesk email: info@cultureelerfgoed.nl of tel: 033-4217456). In dit geval kan het ook bij de gemeente of bij het meldpunt archeologische bodemvondsten van de provincie Noord-Brabant (06-18303222 / 073 681 28 12 en archeologie@brabant.nl).