



<b>Advies Selectiebesluit</b>	Plangebied	Kloostervelden, Tamboerijn e.o. te Etten-Leur	
	Gemeente	Etten-Leur	
	Type onderzoek	BOZ en IVO-verkennde fase	
	Opsteller	Antea Group	

<b>Rapport</b>	<i>Herziene versie:</i> Looveren, V. van, G. Sophie & P.C. Teekens, 2020. Bureauonderzoek en Inventariserend Veldonderzoek d.m.v. boringen. Herontwikkeling Houtproductiebos Kloostervelden, Tamboerijn e.o. te Etten-Leur, gemeente Etten-Leur. Antea Group Archeologie 2020/10.		
	Revisie 01, 11 april 2020		
<b>Conclusie rapport</b>	<p>Veel van de opmerkingen op het eerste concept zijn verwerkt. Met name aan de historische situatie is veel aandacht besteed. Op diverse punten is de rapportage echter nog onvoldoende. Op onderdelen dient het rapport derhalve nog wel aangepast dan wel aangevuld te worden (zie opmerkingen in de beoordeling). Er is echter wel voldoende informatie om een advies selectiebesluit te kunnen nemen.</p> <p>Uit het onderzoek blijkt dat het noordelijke deel van het plangebied een lager en vermoedelijk verstoord gebied is. Het zuidelijke deel heeft een hogere ligging met in een boring nog een restant van de natuurlijke bodem. Op basis hiervan wordt het noordelijke deel van het terrein vrijgegeven voor de toekomstige ontwikkelingen. Voor het zuidelijke deel wordt een vervolgonderzoek in de vorm van proefsleuven geadviseerd. In afwijking op het advies wordt, gezien de dunne cultuurlaag, geadviseerd dit onderzoek bij bodemverstoringen vanaf 40 cm –mv uit te voeren. In het bestemmingsplan dient een dubbelbestemming Waarde- Archeologie te worden opgenomen.</p>		
<b>Waardering rapport</b>	<p>Het advies aan de gemeente Etten-Leur is om <b>in te stemmen met</b> het rapport en <u>met inbegrip van de verwerking van onderstaande opmerkingen</u> om te zetten naar een definitieve versie.</p> <p>Graag ontvang ik rechtstreeks van de archeologische uitvoerder een <u>digitaal</u> exemplaar van het definitieve rapport.</p>		
<b>Adviseur</b>	Mevr. E.A.M. (Enith) de Boer, MSc, MA <a href="mailto:regioarcheologie@west-brabant.eu">regioarcheologie@west-brabant.eu</a>	Etten-Leur, 1-7-2020	

### Advies selectiebesluit

*Dit advies is een advies aan de gemeente Etten-Leur. De Regio West-Brabant maakt onderdeel uit van de gemeente Etten-Leur en is daarmee als zodanig geen externe partij. Onze adviezen maken daarom geen expliciet onderdeel uit van het bestemmingsplan (zoals een bijlage), maar zijn als deskundigenadvies een document ter besluitvorming voor de gemeente in haar rol al bevoegde overheid voor het aspect archeologie.*


Het advies valt uiteen in twee zones:

- **Noordelijke deel:** Het advies betreffende het selectiebesluit is om **in te stemmen** met het advies van Antea Group om **geen vervolgonderzoek** te laten uitvoeren in het noordelijke deel van het plangebied. De kans op het aantreffen van behoudenswaardige archeologische waarden is in dit deel klein. Geadviseerd wordt om de Archeologische Monumentenzorg af te ronden en het plangebied vrij te geven voor de geplande bouwactiviteiten. Er hoeft niet voorzien te worden in de dubbelbestemming 'Waarde Archeologie' in het wijzigingsplan.

Indien men tijdens bouw- of andere werkzaamheden ondanks vrijgave van het terrein toch op archeologische resten stuit, dan moet dit volgens artikel 5.10 van de Erfgoedwet uit juli 2016 zo spoedig mogelijk gemeld worden bij de Minister van OC&W (de Rijksdienst voor het Cultureel Erfgoed: Infodesk email: [info@cultureelerfgoed.nl](mailto:info@cultureelerfgoed.nl) of tel: 033-4217456). In dit geval kan het ook bij de gemeente of bij het meldpunt archeologische bodemvondsten van de provincie Noord-Brabant ([archeologie@brabant.nl](mailto:archeologie@brabant.nl)).

- **Zuidelijke deel:** Het advies betreffende het selectiebesluit is om **in te stemmen** met het advies van Antea om in het zuidelijke deel **een vervolgonderzoek** te laten uitvoeren in de vorm van een proefsleuvenonderzoek en de volgende stap te nemen in de Archeologische Monumentenzorg. In afwijking op het advies van Antea dient dit onderzoek bij bodemverstoringen vanaf 40 cm –mv plaats te vinden.

Bij de uitvoering van dit vervolgonderzoek dient ca. 8 tot 10% van het gehele zuidelijke deel van het plangebied middels de aanleg van proefsleuven onderzocht te worden. Doel van dit onderzoek is om de aan- dan wel afwezigheid van archeologische waarden vast te stellen alsook de aard en omvang daarvan. Indien archeologische resten worden

<b>Advies</b> <b>Selectiebesluit</b>	Plangebied	Kloostervelden, Tamboerijn e.o. te Etten-Leur	
	Gemeente	Etten-Leur	
	Type onderzoek	BOZ en IVO-verkennde fase	
	Opsteller	Antea Group	

aangetroffen dient bij waardering daarvan duidelijk te worden in hoeverre sprake is van behoudenswaardige archeologische resten en of deze *in* of *ex situ* behouden kunnen worden. Op basis van het onderzoek en van het eventueel vervolgonderzoek kan men besluiten om de gevonden archeologische resten in de bodem te behouden. Die delen krijgen dan de dubbelbestemming 'Waarde-Archeologie' in het bestemmingsplan. Op de overige delen kan dan gebouwd worden. Of men kiest ervoor om in het wijzigingsplan te voorzien in de dubbelbestemming 'Waarde-Archeologie' voor het gehele zuidelijke gedeelte en men laat het IVO-proefsleuven uitvoeren in het kader van de omgevingsvergunning. Hierop kan een Opgraving volgen indien behoudenswaardige archeologische resten worden aangetroffen die niet in de bodem behouden kunnen blijven.

Voor een proefsleuvenonderzoek dient een Programma van Eisen (PvE) opgesteld te worden, welke vervolgens door de gemeente Etten-Leur getoetst dient te worden.

Voor het opstellen van het Programma van Eisen kunt u bij meerdere partijen een offerte opvragen. Voor een volledig overzicht van gecertificeerde archeologische bedrijven in Nederland zie <https://www.sikb.nl/archeologie/certificeren-en-registratie/certificaathouders>.