
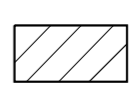
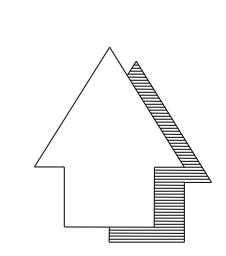


- Plangebied**
-  Plangebiedgrens
- Gebiedsaanduidingen**
-  cultuurhistorisch vlak



| | | |
|--|--|------------------------------------|
| onderwerp: Bestemmingsplan Buitengebied | schaal : | |
| | datum : 30 - 09 - 2013. | |
| onderdeel: Plankaart : Gebiedsaanduidingen Cultuurhistorisch vlak | get.: M.Kips | gez.: |
| | gewijz.: | |
| | | |
|  | GEMEENTE ETTEN-LEUR | |
| | ROOSENDAALSEWEG 4 POSTBUS 10100 4870 GA ETTEN-LEUR TEL. 076-5024000 FAX 076-5033880 I : www.etten-leur.nl E-Mail : info@etten-leur.nl | |
| bureau : Gebiedsontwikkeling | | NL.IMRO.0777.0027BUITENGEBIED.3001 |