


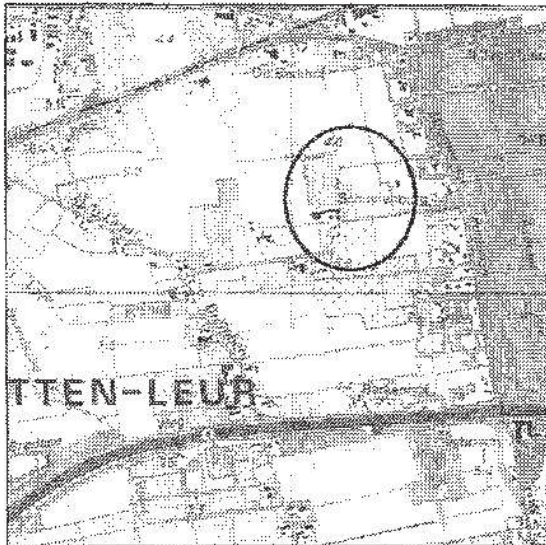


## 6.9 Landschappelijk inpassingsplan behorende bij de bestemming 'Agrarisch'



Brabants Landschap  
Postbus 80  
5076 ZH Haaren  
Tel: 0411-622775  
Fax: 0411-623691  
E-mail: info@brabantslandschap.nl

**-LANDSCHAPPELIJKE INPASSING-  
-COMPENSATIE MAATREGELEN-**



Naam : De Ruwenberg Vastgoed BV

Contactpersoon : M. van Meer

Post adres : Liesbosweg 223

Postcode : 4872 NE

Woonplaats : Etten-Leur

Telefoon : 076 - 5022534

Agrarisch bedrijf: ja

Ligging object

Adres : Teerlingstraat 25

Gemeente : Etten-Leur

Top. kaart nr. : 63

Coord.(X/Y) : 106,25 x 399,30

Schaal 1: 25.000

De ondergetekende verklaart in te stemmen met dit plan dat betrekking heeft op:

*0. Aanleg landschappelijke beplanting t.b.v. landschappelijke inpassing glastuinbouw*

***X. Aanleg landschappelijke beplanting t.b.v. compensatie te verwijderen  
houtwal t.b.v. realisatie waterbassin***

***X. Aanleg landschappelijke beplanting t.b.v. landschappelijke inpassing waterbassin***

Bijlagen: *x. Schets beplanting (schaal 1:500/1:1000), toelichting, plantsoenlijst  
0 schets poel (schaal 1:100/1:250) + grondverzet*

Datum *28-3-2012*

Handtekening

Gemeente Etten-Leur  
Vergunning en Handhaving  
INGEKOMEN

20 MRT 2012

Int. Kenmerk

## Teelting beplantingsplan

Te beplanten grond: zand, dikte teeltlaag: 40 cm, droog tot vochtig

### Teelting per vak

vak	: 1
beplantingstype	: <i>Houtsingel met voornamelijk struikvormers voor landschappelijke inpassing en ter compensatie te verwijderen houtwal</i>
lengte/oppervl.	: 175 mtr. x 10 mtr = 1750 m <sup>2</sup>
aantal rijen	: 7 rijen
plantverband	: 1,25 x 1,25 mtr.
aantal stuks	: 975 st. bosplantsoen st. laanbomen
menging	: individueel tenzij anders aangegeven in assortimentslijst
<i>Breedte: 10 mtr.</i>	
<i>l.v.m. uitgroei 1<sup>o</sup> rij planten op; zie tekening.</i>	

Beplantingstype : houtsingel/bosje/haag/bomenrij  
 Menging : individueel (soorten door elkaar planten)  
 groepsgewijs (soorten in groepjes van 3-5 st. van dezelfde soort aanplanten)

Verzamelstaat en bestellijst plantsoen voor: De Ruwenberg Vastgoed BV Liabosweg 223 Etten-Leur

Naam (ned. naam/lat. naam)	Totaal		Aantal per vak					
	vak	1						
<b>Bosplantsoen ( 2 jarig materiaal (1+1), maat 60-100 )</b>								
<b>Boomvormers</b>								
Zoete kers/ <i>Prunus avium</i>								
Beuk/ <i>Fagus sylvatica (H)</i>								
Es/ <i>Fraxinus excelsior</i>								
Haagbeuk/ <i>Carpinus betulus(H)</i>								
Zamereik/ <i>Quercus robur</i>								
Zwarte els/ <i>Alnus glutinosa</i>	75	75						
Tamme kastanje/ <i>Castanea sativa</i>								
<b>Struikvormers</b>								
Gelderse roos/ <i>Viburnum opulus</i>	75	75						
Grauwe wilg/ <i>Salix cinerea</i>								
Hazelaar/ <i>Corylus avellana</i>	100	100						
Hondsroos/ <i>Rosa canina</i>								
Kardinaatsnuits/ <i>Euonymus europ.</i>								
Kornelje, rode/ <i>Cornus sanguinea</i>								
Liguster/ <i>Ligustrum vulgare (H)</i>	75	75						
Lijsterbes/ <i>Sorbus aucuparia</i>	75	75						
Meidoorn/ <i>Crataegus sp.(H)</i>								
Sleedoorn/ <i>Prunus spinosa (niet mengen in groepen van 10 – 20)</i>	75	75						
Veldesdoorn/ <i>Acer campestre(H)</i>	100	100						
Vogelkers/ <i>Prunus padus</i>	75	75						
Vuilboom/ <i>Rhamnus frangula</i>	200	200						
Wegedoorn/ <i>Rhamnus catharticus</i>	50	50						
Hulst/ <i>Ilex aquifolium</i>	25	25						
Mispel / <i>Mespilus germanica</i>	50	50						
<b>Totaal bosplantsoen</b>	<b>975</b>	<b>975</b>						

• Voor totaaloverzicht soorten : zie lijst Brabants Landschap

**Toelichting functie, eindbeeld en beheer**

<p><b>Vak(ken) : 1</b> <b>Bepantingsstype : houtsingel met struikvormers</b></p> <p><b>Functie: landschappelijke inpassing waterbassin en compensatie te verwijderen houtwal/natuurbestemming van elders</b></p> <p><b>Eindbeeld:</b></p> <p><b>Een permanent gesloten houtsingel bestaande uit een meer-rijige in soorten variërende struikbepanting. Struiken mogen tot wasdom komen dus niet toppen/drukken</b></p>	<p><b>Beheer:</b></p> <p><b>Als bepanting in sluiting komt bepanting dunnen (plaats maken) zodat de permanent te behouden bomen en struiken volledig tot wasdom kunnen komen. Dit dunnen gebeurt afhankelijk van de groeisnelheid van de singel in twee fases, telkens na het in sluiting komen van de singels.</b></p> <p><b>Dunnings beheer vereist deskundigheid i.v.m. het werken naar een eindbeeld waarbij rekening gehouden moet worden met concurrentieverhoudingen van de diverse soorten, groei eigenschappen en natuurlijke variatie m.b.t. ecologische waarde.</b></p>

## Landschapspakket; Bossingel/ struweel

### Wat is een bossingel?

- Het is een vrijliggend aaneengesloten lijnvormig landschapselement, met een opgaande begroeiing van inheemse bomen en struiken met een bedekking van minimaal 90%.



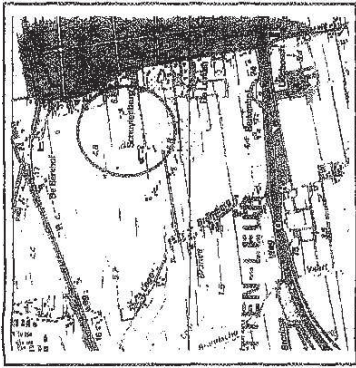
Bossingel



Bossingel

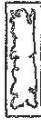
### Algemene eisen ten aanzien van inrichting en beheer

- Het element is tenminste 25 meter lang en is tenminste 2 meter en ten hoogste 20 meter breed;
- Bij versnipperen van het takhout mogen de snippers niet in het element worden verwerkt;
- Bij verbranden van het takhout (indien dit mogelijk is in kader van APV) geen vuur maken in of binnen 5 meter vanaf het element;
- Het gebruik van chemische bestrijdingsmiddelen in het element is niet toegestaan m.u.v. pleksgewijze bestrijding van akkerdistel, ridderzuring, Jacobskruiskruid en Japanse duizendknoop en van ongewenste houtsoorten (Amerikaanse vogelkers, Amerikaanse eik en Robinia) middels een stobbenbehandeling;
- Bij beweiding van de aanliggende gronden is een raster aanwezig waardoor schade door vraat aan stammen en hakhoutstoven en betreding van het element wordt voorkomen. Het raster mag niet bevestigd zijn aan stammen van het element zelf;
- Grondbewerking van de aanliggende gronden wordt zodanig uitgevoerd dat schade aan het element wordt voorkomen;
- Snoeiwerkzaamheden worden in beginsel alleen verricht in de periode tussen 1 november en 15 maart.; bestrijding van ongewenste houtsoorten kan in de periode tussen 15 juli en 15 maart plaats vinden.



Top lrt. : 63

Legenda



Houtsingel



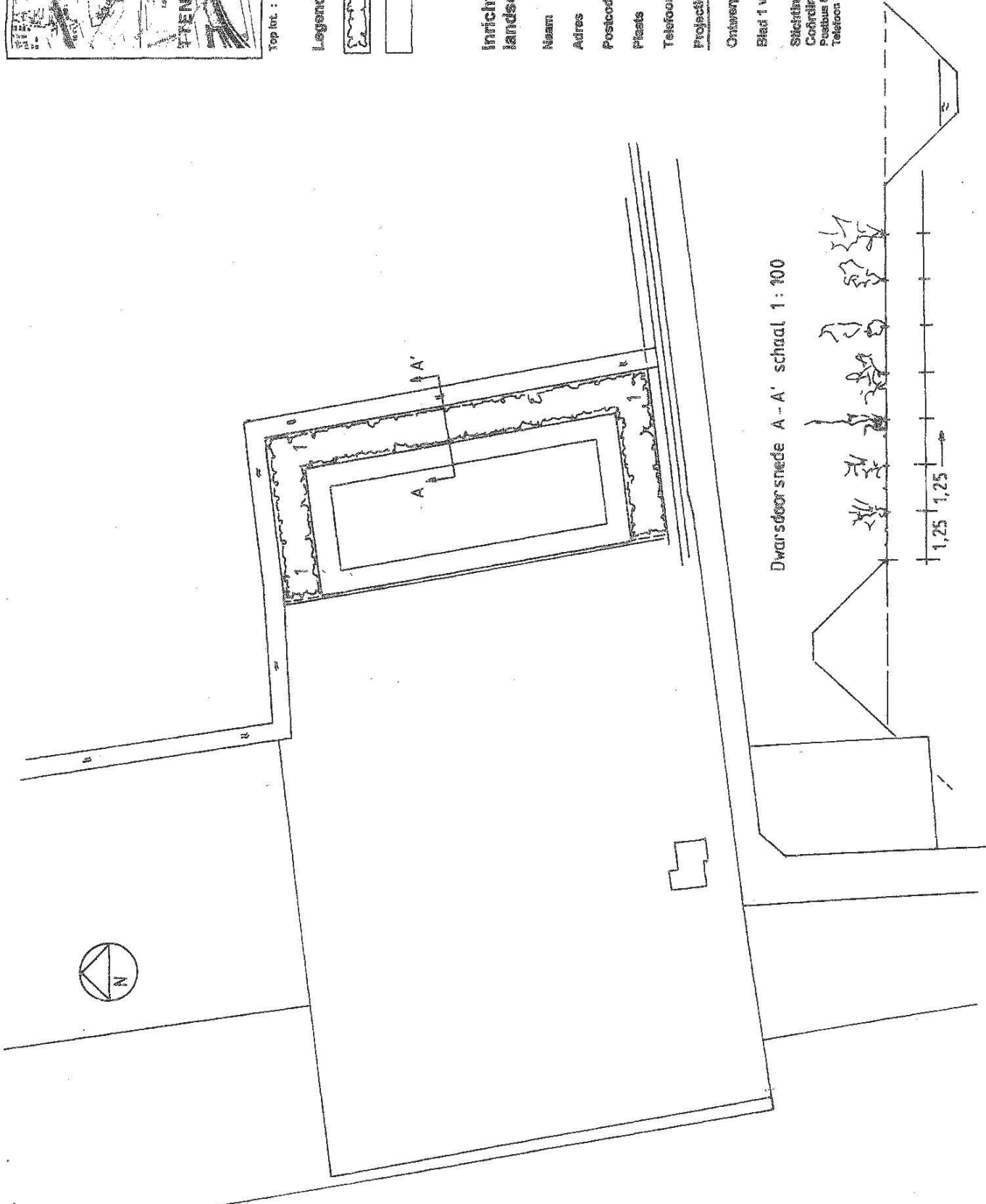

**Inrichtingsplan voor  
landschappelijke inpassing voor:**

Naam : De Ruwenberg Vastgoed BV  
 Adres : Liesbosweg 223  
 Postcode : 4872 NE  
 Plaats : Eben-Leur  
 Telefoon : 076 - 5022534  
 Projectlocatie : Teeffingsstraat 25

Ontwerp : AS d.d.: 20-3-2012

Blad 1 van 1 Schaal : 1 : 1000

Stichting Het Noordbrabantse Landschap  
 Coördinatiepunt Landschapsbeheer  
 Postbus 50  
 5075 ZH Baaren  
 Telefoon 0411 - 622775 Fax 0411 - 622684



Dwarsdoorsnede A-A' schaal 1:100

1,25 1,25