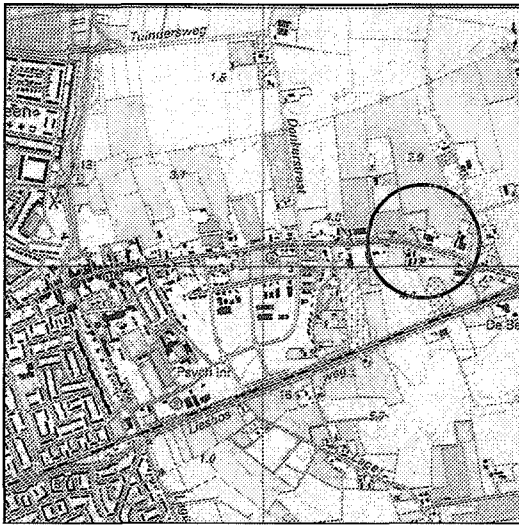




## 6.2 Landschappelijk inpassingsplan behorende bij de bestemming 'Agrarisch'

	Brabants Landschap Postbus 80 5076 ZH Haaren Tel: 0411-622775 Fax: 0411-623691 E-mail: info@brabantslandschap.nl	Datum:
---	--	--------

**-LANDSCHAPPELIJKE INPASSING-  
-COMPENSATIE MAATREGELEN-**



Schaal 1: 25.000

Naam : De Ruwenberg Vastgoed BV  
 Contactpersoon : M. van Meer  
 Adres : Liesbosweg 221/223  
 Postcode : 4872 NE  
 Woonplaats : Etten-Leur  
 Telefoon : 076 - 5022534

Agrarisch bedrijf: ja

Ligging object


Gemeente : Etten-Leur  
 Adres : achter Attelakenseweg 5  
 Coord.(X/Y) : 105704.54 x 400133.69

De ondergetekende verklaart in te stemmen met dit plan dat betrekking heeft op:

- 0. Aanleg landschappelijke beplanting t.b.v. landschappelijke inpassing glastuinbouw
- 0. Aanleg landschappelijke beplanting t.b.v. compensatie te verwijderen houtwal t.b.v. realisatie glastuinbouw
- 0. Aanleg landschappelijke beplanting t.b.v. landschappelijke inpassing waterbuffertank
- x. Aanleg landschappelijke beplanting t.b.v. landschappelijke inpassing waterbassin**

Bijlagen: **x. Schets beplanting (schaal 1:50/1:1000), toelichting, plantsoenlijst**  
 0 schets poel (schaal 1:100/1:250) + grondverzet

Datum 28-6-2013

Handtekening 

### Toelichting beplantingsplan

Te beplanten grond: zand, dikte teeltlaag: 40 cm, droog tot vochtig

### Toelichting per vak

vak	: 1
beplantingstype	: <b>Gemengde haag t.b.v. landschappelijke inpassing waterbassin</b>
lengte/oppervl.	: 150 mtr.
aantal rijen	: 1 rij.
plantverband	: 4 st/mtr.
aantal stuks	: 600 st. haagplantsoen st. laanbomen
menging	: individueel
<b><i>Minimale breedte gemengde hagen bij landschappelijke inpassingen ; 0,5 mtr.</i></b>	
<b><i>Minimale hoogte; minstens even hoog als maximale hoogte bassin</i></b>	
<b><i>I.v.m. uitgroei en onderhoudsstroken planten op; zie tekening.</i></b>	
vak	: 2
beplantingstype	: <b>Knip- en scheerheg t.b.v. landschappelijke inpassing waterbassin</b>
lengte/oppervl.	: 105 mtr.
aantal rijen	: 1 rij.
plantverband	: 4 st/mtr.
aantal stuks	: 425 st. haagplantsoen st. laanbomen
menging	: individueel
<b><i>Minimale breedte knip- en scheerheg bij landschappelijke inpassingen ; 0,5 mtr.</i></b>	
<b><i>Minimale hoogte ; minstens even hoog als maximale hoogte bassin</i></b>	
<b><i>I.v.m. uitgroei en onderhoudsstroken planten op; zie tekening.</i></b>	

**Verzamelstaat en bestellijst plantsoen voor: De Ruwenberg Vastgoed BV Liesbosweg 221 Etten-Leur**

Naam (ned. naam/lat. naam)	Totaal	Aantal per vak					
		vak: 1 2					
<b>Bosplantsoen (2 jarig materiaal (1+1), maat 60-100)</b>							
<b>Boomvormers</b>							
Zoete kers/ <i>Prunus avium</i>							
Beuk/ <i>Fagus sylvatica (H)</i>							
Es/ <i>Fraxinus excelsior</i>							
Haagbeuk/ <i>Carpinus betulus(H)</i>	525	100	425				
Zomereik/ <i>Quercus robur</i>							
Zwarte els/ <i>Alnus glutinosa</i>							
Tamme kastanje/ <i>Castanea sativa</i>							
<b>Struikvormers</b>							
Gelderse roos/ <i>Viburnum opulus</i>							
Grauwe wilg/ <i>Salix cinerea</i>							
Hazelaar/ <i>Corylus avellana</i>							
Hondsroos/ <i>Rosa canina</i>							
Kardinaatsmuts/ <i>Euonymus europ.</i>							
Kornoelje ,rode/ <i>Cornus sanguinea</i>							
Liguster/ <i>Ligustrum vulgare (H)</i>	100	100					
Lijsterbes/ <i>Sorbus aucuparia</i>							
Meidoorn/ <i>Crataegus sp(H).</i>							
Sleedoorn/ <i>Prunus spinosa</i>							
Veldesdoorn/ <i>Acer campestre(H)</i>	250	250					
Vogelkers/ <i>Prunus padus</i>	50	50					
Vuilboom/ <i>Rhamnus frangula</i>							
Wegedoorn/ <i>Rhamnus catharticus</i>							
Hulst/ <i>Ilex aquifolium</i>	50	50					
Krent/ <i>Amelanchier lamarckii</i>							
<b>Totaal bosplantsoen</b>	<b>75</b>	<b>600</b>	<b>425</b>				

• : Voor totaaloverzicht soorten : zie lijst Brabants Landschap

**Toelichting functie, eindbeeld en beheer**

<p><b>Vak(ken) : 1 en 2</b>  <b>Bepantingstype : knip- en scheerheggen</b></p> <p><b>Functie: landschappelijke inpassing waterbassin</b></p> <p><b>Eindbeeld:</b></p> <p><b>Een permanent gesloten haag bestaande uit in soorten variërende struikbepanting bij element 1 en in element 2 1 soort.</b></p> <p><b>Minimale breedte ; 0,5 mtr.</b>  <b>Minimale hoogte ; = hoogte bassin</b></p> <p><b>Zie ook beheerseisen bijlage 1</b></p>	<p><b>Beheer:</b></p> <p><b>Jaarlijks knippen en scheren.</b>  <b>Zorg dragen voor een dichte structuur door langere twijgen terug te vlechten alvorens te gaan knippen.</b></p> <p><b>Zie ook beheerseisen bijlage 1.</b></p>
---	--

*AO*

## Landschapspakket : Knip- en scheerheg

### Wat is een knip- en scheerheg?

Het is een vrij liggend lijnvormig landschapselement, met aaneengesloten begroeiing van inheemse bomen- en struiken, dat regelmatig wordt geknipt of geschoren.

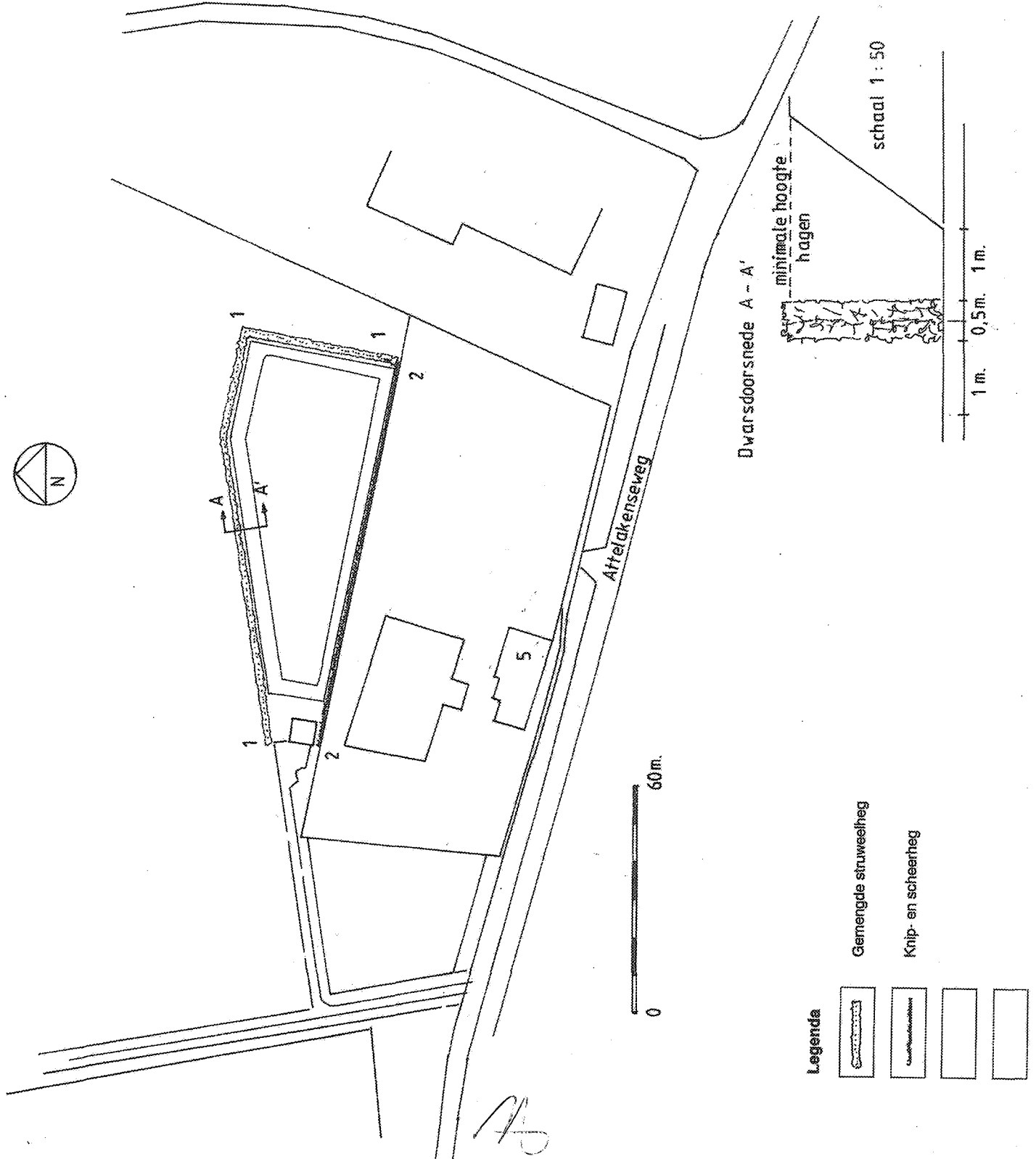


Heg van meidoorn



### Algemene eisen ten aanzien van inrichting en beheer

- Het element wordt minimaal eenmaal per 2 jaar en maximaal eenmaal per jaar geknipt of geschoren en de haag heeft in geschoren toestand een hoogte van minimaal de hoogte van het te camoufleren object.
- Bij verbranden van het takhout (indien dit mogelijk is in kader van APV) geen vuur maken in of binnen 5 meter vanaf het element;
- Het gebruik van chemische bestrijdingsmiddelen in het element is niet toegestaan m.u.v. pleksgewijze bestrijding van akkerdistel, ridderzuring, Jacobskruiskruid en Japanse duizendknoop en van ongewenste houtsoorten (Amerikaanse vogelkers, Amerikaanse eik en Robinia) middels een stobbenbehandeling;
- Bij beweiding van de aanliggende gronden is een raster aanwezig waardoor schade door vraat stammen en hakhoutstobben en betreding van het element wordt voorkomen. Het raster mag niet bevestigd zijn aan stammen van het element zelf;
- Grondbewerking van de aanliggende gronden wordt zodanig uitgevoerd dat schade aan het element wordt voorkomen;
- Snoeiwerkzaamheden worden alleen verricht in de periode tussen 1 mei tot 1 oktober



**Inrichtings-/beplantingsplan  
t.b.v. landschappelijke inpassing voor:**

Naam : De Ruwenberg Vastgoed BV  
Adres : Llesbosweg 221/223  
Postcode : 4872 NE  
Plaats : Etten-Leur  
Telefoon : 076 - 5022534

Projectlocatie : perceel achter Attelakenseweg nr. 5

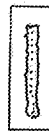


Ontwerp : AS d.d.: 27 - 11 - 2012

Schaal : 1 : 1000

Stichting Het Noordbrabants Landschap  
Coördinatiepunt Landschapsbeheer  
Postbus 89 5076 ZH Haaren  
Telefoon 0411 - 622775 Fax 0411 - 623681



**Legenda**

-  Gemengde struweelheg
-  Knip- en scheerheg
- 
- 