

ACTUALISATIE QUICKSCAN FLORA EN
FAUNA

BREITNERSTRAAT/STUIVERSTRAAT

TE EINDHOVEN



GEMEENTE EINDHOVEN



- * Bodem
- * Waterbodem
- * Water
- * Archeologie
- * Ecologie
- * Milieu

Ecologie

Actualisatie quickscan flora en fauna Breitnerstraat/Stuiverstraat te Eindhoven in de gemeente Eindhoven

Opdrachtgever	Bouwfonds Ontwikkeling bv Postbus 6540 5600 HM Eindhoven
Project	EIN.C5S.ECO1
Rapportnummer	12023108
Status	Eindrapportage
Datum	5 maart 2012
Vestiging	Boxmeer
Opsteller	Drs. B.G.W. Aarts
Paraaf	
Kwaliteitscontrole	Ing. M. Koen
Paraaf	



Kwaliteitszorg

Econsultancy is lid van het Netwerk Groene Bureaus (NGB). Het NGB is een vereniging van ecologische advies- en onderzoeksbureaus die werkt aan de kwaliteit van advisering gericht op natuur, landschap, water, milieu en ruimte en die de belangen behartigt van groene adviesbureaus. Het Netwerk hanteert een gedragscode die opdrachtgevers en andere belanghebbenden een basis biedt om de leden aan te spreken op de kwaliteit van hun werk.

Betrouwbaarheid

Dit onderzoek is op zorgvuldige wijze uitgevoerd conform de toepasselijke en van kracht zijnde regelgeving ten aanzien van natuurwetgeving. Het onderzoek betreft een momentopname en geeft een inschatting van de geschiktheid van de onderzoekslocatie voor beschermde soorten. Het incidenteel voorkomen van beschermde soorten is echter nooit met zekerheid te voorspellen. Econsultancy accepteert derhalve op voorhand geen aansprakelijkheid ten aanzien van mogelijke beslissingen die de opdrachtgever naar aanleiding van het door Econsultancy uitgevoerde onderzoek neemt.

INHOUDSOPGAVE

1.	INLEIDING	1
2.	GEBIEDSBESCHRIJVING	1
	2.1 Huidig gebruik onderzoekslocatie en omgeving.....	1
	2.2 Ligging ten opzichte van beschermde gebieden	2
	2.3 Toekomstig gebruik van de onderzoekslocatie en voorgenomen ingrepen	2
3.	ONDERZOEKSMETHODIEK	2
4.	TOEPASSING VAN DE NATIONALE NATUURWETGEVING	3
	4.1 Inleiding	3
	4.2 Flora- en faunawet.....	3
	4.3 Algemene zorgplicht	4
	4.4 Gebiedsbescherming.....	4
5.	ONDERZOEKSRESULTATEN	5
	5.1 Vogels	5
	5.2 Vleermuizen.....	5
	5.3 Overige zoogdieren	6
	5.4 Reptielen, amfibieën en vissen.....	6
	5.5 Libellen en dagvlinders	6
	5.6 Vaatplanten.....	7
	5.7 Gebiedsbescherming.....	7
6.	SAMENVATTING EN CONCLUSIES	8

BIJLAGEN:

1. - Topografische ligging van de locatie
- 2a. - Locatieschets/luchtfoto
- 2b. - Foto's onderzoekslocatie
3. - Geraadpleegde bronnen
4. - Natuurwetgeving en beleid

1. INLEIDING

Econsultancy heeft van Bouwfonds Ontwikkeling bv opdracht gekregen voor het uitvoeren van de actualisatie van een quickscan flora en fauna aan de Breitnerstraat/Stuiverstraat te Eindhoven in de gemeente Eindhoven.

De actualisatie quickscan flora en fauna is uitgevoerd in het kader van een bestemmingsplanwijziging. Van het onderzoeksgebied, een braakliggend terrein, is in 2008 reeds een quickscan flora en fauna uitgevoerd door Kragten. Ook toen was het reeds een braakliggend terrein, al was het destijds omzoomd door bomen. Deze bomen zijn inmiddels gerooid. De quickscan uit 2008 is juridisch gezien verouderd, vandaar dat gevraagd is om een actualisatie.

De actualisatie quickscan flora en fauna heeft als doel in te schatten of er op de onderzoekslocatie planten- en diersoorten aanwezig of te verwachten zijn die volgens de Flora- en faunawet een beschermde status hebben en die mogelijk verstoring kunnen ondervinden door de voorgenomen ingreep. Tevens wordt beoordeeld of de voorgenomen ingreep invloed kan hebben op gebieden die volgens overige natuurwetgeving zijn beschermd, of deel uitmaken van de Ecologische Hoofdstructuur (EHS).

Het onderzoek is uitgevoerd middels het verrichten van een veldbezoek en een bureauonderzoek. Op deze wijze is inzicht verkregen in de aanwezigheid van geschikt habitat en de daarbij te verwachten beschermde soorten, gesitueerd op of nabij de onderzoekslocatie.

De quickscan flora en fauna is een toets van de ecologische potenties van de onderzoekslocatie en betreft geen volwaardig soort(en) specifiek onderzoek. Er zijn in het onderhavige onderzoek geen inventarisaties uitgevoerd van soorten en soortgroepen. Een ecologische inventarisatie beslaat meerdere veldbezoeken gedurende de voor de soortgroep meest gunstige periode van het jaar.

Econsultancy is lid van de branchevereniging "Netwerk Groene Bureaus" en werkt volgens de door het Netwerk opgestelde gedragscode en protocollen. In dat kader verklaart Econsultancy ten behoeve van de onderzoekslocatie niet eerder betrokken te zijn geweest voor ecologische advisering of ecologisch onderzoek.

2. GEBIEDSBESCHRIJVING

2.1 Huidig gebruik onderzoekslocatie en omgeving

De onderzoekslocatie (± 1 ha) ligt aan de Breitnerstraat/Stuiverstraat, in de kern van Eindhoven in de gemeente Eindhoven (zie bijlage 1).

Het perceel, waar de onderzoekslocatie deel van uitmaakt, is kadastraal bekend gemeente Stratum, sectie E, nummer 2888.

Volgens de topografische kaart van Nederland, kaartblad 51 G (schaal 1:25.000), zijn de coördinaten van het midden van de onderzoekslocatie $X = 162.256$, $Y = 382.892$.

De onderzoekslocatie is een braakliggend terrein, dat begroeid is met ruigtekruiden. Het terrein is in gebruik als hondenuitlaatgebied. Het is omheind met een hek. Op de onderzoekslocatie staan geen bomen. Langs de Breitnerstraat staan enkele laanbomen, deze staan buiten het plangebied.

Aan de oost-, zuid- en westzijde van de onderzoekslocatie bevinden zich woonhuizen met achtertuinen. Aan de noordzijde bevindt zich een parkachtig bosje, industriegebied en het Eindhovens Kanaal.

In bijlage 2a is de huidige situatie op een luchtfoto weergegeven. Bijlage 2b bevat enkele foto's van de onderzoekslocatie.

2.2 Ligging ten opzichte van beschermde gebieden

Natura 2000

De onderzoekslocatie is niet gelegen binnen de grenzen, of in de directe nabijheid van een gebied dat aangewezen is als Natura 2000. Het meest nabijgelegen Natura 2000-gebied, Leenderbos, Grootte Heide & De Plateaux, bevindt zich op circa 4 km afstand ten zuiden van de onderzoekslocatie.

Ecologische Hoofdstructuur

De onderzoekslocatie maakt geen deel uit van de EHS. Het meest nabijgelegen EHS-onderdeel bevindt zich circa 100 m ten noorden van de onderzoekslocatie. Het betreft het Eindhovens Kanaal. Het kanaal heeft als natuurbeheertype 'Zoete Plas'.

2.3 Toekomstig gebruik van de onderzoekslocatie en voorgenomen ingrepen

De initiatiefnemer is voornemens in het plangebied woningen te realiseren. Ten behoeve van de woningbouw zal het plangebied bouwrijp worden gemaakt. Hiervoor zal de vegetatie worden verwijderd.

3. ONDERZOEKSMETHODIEK

Het veldbezoek is afgelegd op 19 februari 2012. Tijdens dit veldbezoek is de gehele onderzoekslocatie, alsmede de directe omgeving onderzocht. Gedurende het veldbezoek is gelet op de mogelijke aanwezigheid van beschermde en bedreigde soorten op basis van het aanwezige habitat.

Verder is aan de hand van verspreidingsatlassen en andere standaardwerken nagegaan welke bijzondere planten- en diersoorten er voor kunnen komen op de onderzoekslocatie. Verder zijn toegankelijke gegevens van natuur- en soortbescherming organisaties gebruikt. Een overzicht van de geraadpleegde bronnen is weergegeven in bijlage 3.

Verspreidingsgegevens van soorten zijn veelal weergegeven op kilometerhokniveau (1 x 1 kilometer) of op uurhokniveau (5 x 5 kilometer). Aangezien met de schaal van kilometerhokken of uurhokken een groter gebied wordt beschouwd dan alleen de onderzoekslocatie, betekent dit niet dat de kritische soorten ook daadwerkelijk voorkomen binnen de begrenzing van de onderzoekslocatie. Verder zijn sommige verspreidingsgegevens niet erg actueel. Dit betekent dat de meest recente verspreidingsgegevens reeds verouderd kunnen zijn. De meeste te gebruiken gegevens vormen daarom geen uitsluitsel over het aantal soorten en type waarneming van een soort in het betreffende gebied, maar enkel een indicatie over het voorkomen.

4. TOEPASSING VAN DE NATIONALE NATUURWETGEVING

4.1 Inleiding

Zorg voor alle inheemse planten- en diersoorten en voor de natuurlijke rijkdommen van gebieden wordt gegarandeerd door de naleving van de wet- en regelgeving ten aanzien van natuur en milieu. De instrumenten die deze bescherming mogelijk maken, zijn op Europees niveau vertaald in Natura 2000. De Europese wetgeving ten aanzien van de soortbescherming is in Nederland vertaald in de Flora- en faunawet. De gebiedsbescherming is vastgelegd in de gewijzigde Natuurbeschermingswet 1998. Hiermee heeft Nederland de Europese wetgeving in de nationale wetgeving verankerd.

Door in de planfase van een (bouw)project of ruimtelijke ontwikkeling rekening te houden met het eventueel voorkomen van beschermde planten- en diersoorten kan effectief worden omgegaan met de aanwezigheid van een beschermde soort. Een dreigende overtreding van de Flora- en faunawet kan zo snel gesignaleerd en in veel situaties voorkomen worden. Vervolgens kan er accuraat actie ondernomen worden om zodoende de overlevingskansen en migratiemogelijkheden van een beschermde soort in het betreffende gebied geen blijvende schade toe te brengen.

Om alle gebieden met elkaar te verbinden en om uitwisseling en verspreiding van soorten mogelijk te maken, wordt er in Nederland gewerkt aan de realisatie van de Ecologische Hoofdstructuur (EHS). Verder worden diverse Rode lijsten van bedreigde soorten gehanteerd bij beoordelingen voor de aanwijzing van bescherming en compensatie.

In dit hoofdstuk wordt een korte toelichting gegeven ten aanzien van potentiële overtredingen van de Flora- en faunawet bij de meest voorkomende soorten en soortgroepen. In bijlage 4 wordt een nadere toelichting gegeven omtrent de wet- en regelgeving ten aanzien van natuur.

4.2 Flora- en faunawet

Voor de Flora- en faunawet geldt dat vaste rust- en verblijfplaatsen van bepaalde soorten zijn beschermd. De Flora- en faunawet maakt onderscheid in drie beschermingscategorieën. Iedere categorie heeft zijn eigen ontheffingsmogelijkheden en toetsingscriteria. Bij een quickscan flora en fauna wordt in beeld gebracht of er vaste rust- of verblijfplaatsen aanwezig zijn van de soorten uit de verschillende beschermingscategorieën. Vervolgens wordt beoordeeld of de voorgenomen ingreep verstorend werkt. Broedvogels en vleermuizen zijn soortgroepen uit de strengste beschermingscategorie. Voor de overige soortgroepen is de beschermingsstatus afhankelijk van de soort.

Broedvogels

Alle broedende inheemse vogels en hun nesten zijn wettelijk beschermd en vallen onder de strikt beschermde klasse (soorten tabel 3). De Flora- en faunawet regelt onder meer de bescherming van vogels in het broedseizoen: het verstoren van broedende vogels en jongen, of het vernielen van nesten en eieren is verboden. In de meeste gevallen is een overtreding gemakkelijk te voorkomen door de werkzaamheden buiten het broedseizoen uit te voeren of de broedgelegenheid buiten het broedseizoen te verwijderen.

Nesten van huismus, steenuil, sperwer, ransuil, kerkuil, boomvalk, buizerd, gierzwaluw, grote gele kwikstaart, havik, ooievaar, oehoe, roek, slechtvalk, wespendif en zwarte wouw zijn het gehele jaar beschermd. Het betreffen soorten uit de beschermingscategorieën 1 t/m 4 van de aangepaste beoordeling ontheffing ruimtelijke ingrepen (bron: Dienst Regelingen, 25 augustus 2009). De nestplaats, bomengroep of boomholte van een deel van deze soorten worden ook buiten het broedseizoen gebruikt. Een ander deel van deze soorten maken enkel gebruik van door andere vogelsoorten gemaakte nestgelegenheid, of maken ieder jaar gebruik van hetzelfde nest (of dezelfde nestlocatie). Daar-

naast is er een aantal soorten waarvan de nesten niet jaarrond beschermd zijn, ondanks dat de soort ieder jaar op dezelfde plek terugkeert om te broeden (beschermingscategorie 5). Van deze soorten wordt verondersteld dat ze over voldoende flexibiliteit beschikken om, als de broedplaats verloren is gegaan, zich elders te vestigen. Voorwaarde hierbij is dat er in de directe omgeving wel geschikt habitat aanwezig is. Voorbeelden hiervan zijn spechtensoorten, huiszwaluw, boerenzwaluw, ekster, bosuil, torenvalk en holenbroeders als boomkruiper, koolmees en bonte vliegenvanger. Nestlocaties van soorten uit de beschermingscategorie 5 zijn in uitzonderlijke gevallen ook buiten het broedseizoen beschermd als zwaarwegende feiten of ecologische omstandigheden dat rechtvaardigen.

Vleermuizen

Alle in Nederland voorkomende vleermuissoorten genieten zowel binnen de Flora- en faunawet als binnen de Natuurbeschermingswet een strikte bescherming. Alle vleermuissoorten staan vermeld in bijlage IV van de Europese Habitatrichtlijn. Dit betekent dat ze beschermd zijn tegen verstoring van vaste rust- en verblijfplaatsen. Onder deze vaste rust- en verblijfplaatsen wordt verstaan: "het gehele systeem waarvan een populatie gebruik maakt tijdens de jaarcyclus van de soort". Dit houdt in dat niet alleen alle verblijfplaatsen maar ook de verbindingen hiertussen (vliegroutes) en de foerageergebieden bescherming genieten.

Vleermuizen zijn streng beschermd omdat ze erg kwetsbaar zijn. De afgelopen vijftig jaar zijn sommige soorten erg zeldzaam geworden of geheel verdwenen. Wanneer overwinterende dieren worden verstoord, is de kans groot dat ze sterven omdat ze dan teveel van hun vetreserve gebruiken. Maar al te vaak worden bomen gekapt en oude gebouwen gerenoveerd of gesloopt. Als zich hierin een vleermuiskolonie bevindt, heeft dat grote gevolgen voor de vleermuisstand in de wijde omgeving. Omdat ze meestal maar één jong per jaar krijgen, kan herstel erg lang duren. Vleermuizen kunnen zelf geen verblijfplaatsen maken en zijn dus afhankelijk van bestaande verblijfplaatsen. Daarnaast hebben ingrepen in het landschap ook negatieve gevolgen doordat foerageergebieden en vliegroutes, waar vleermuizen jaren achtereen gebruik van maken, verdwijnen. De impact die een ingreep kan hebben verschilt sterk per situatie en per soort waardoor meestal gedetailleerde gegevens nodig zijn om een passend advies te geven.

4.3 Algemene zorgplicht

De algemene zorgplicht houdt in dat een ieder die redelijkerwijs kan vermoeden dat door zijn handelen nadelige gevolgen voor de flora en fauna kunnen ontstaan, verplicht is dergelijk handelen achterwege te laten of maatregelen te nemen om de nadelige gevolgen te voorkomen. Zo kan er bijvoorbeeld rekening worden gehouden met amfibieën en kleine zoogdieren worden wanneer materialen en houtstapels, waaronder de dieren verblijven, worden verwijderd. De algemene zorgplicht is in de meeste gevallen voornamelijk van toepassing op beschermde soorten die staan vermeld in Tabel 1 van de Flora- en faunawet. Dit betreffen algemeen voorkomende soorten, waarvoor bij ruimtelijke ontwikkeling een vrijstelling geldt. Indien er aanleiding is maatregelen te nemen ten aanzien van de zorgplicht, zal dat voor de betreffende soortgroep worden aangegeven.

4.4 Gebiedsbescherming

De quickscan flora en fauna toetst voornamelijk aan de Flora- en faunawet. Indien een plangebied in of nabij een gebied is gelegen dat tot de EHS behoort of onder de Natuurbeschermingswet valt, dient te worden bepaald of er een effect valt te verwachten. Bij een toetsing aan de Natuurbeschermingswet spelen vaak andere facetten mee, zoals de aanwezige doelsoorten en kernwaarden van het betreffende beschermde gebied.

5. ONDERZOEKSRESULTATEN

5.1 Vogels

Broedvogels (nest jaarrond beschermd, volgens beschermingscategorie 1 t/m 4)

Er zijn geen aanwijzingen gevonden die er op duiden dat de onderzoekslocatie een (belangrijke) functie heeft of kan hebben voor vogelsoorten, zoals huismus, waarvan het nest jaarrond beschermd is (beschermingscategorie 1 t/m 4). Overtredingen ten aanzien van vogelsoorten waarvan het nest jaarrond is beschermd, zijn niet aan de orde.

Broedvogels (nest in bepaalde gevallen jaarrond beschermd, volgens beschermingscategorie 5)

De broedvogels die onder de beschermingscategorie 5 vallen zijn voornamelijk holenbroeders. Mede wegens het ontbreken van bebouwing en (loof)bomen met holtes zijn er op de onderzoekslocatie geen soorten uit beschermingscategorie 5 te verwachten.

Broedvogels (nest niet jaarrond beschermd, bescherming alleen gedurende broedseizoen)

Door het ontbreken van struiken en heggen is het niet waarschijnlijk dat het plangebied gebruikt wordt door vogels als broedlocatie. Ook voor grondbroedende vogelsoorten is geen geschikt biotoop aanwezig. Het terrein kent daarbij veel verstoring door honden (uitlaatterrein).

Slaapplaatsen

Sommige vogelsoorten zoals houtduif, kauw en huismus, maar ook ransuilen, maken vooral buiten het broedseizoen gebruik van gemeenschappelijke slaapplaatsen. Meestal wordt hierbij beschutting gezocht in de vorm van dichte begroeiing, hoge bomen, of de veiligheid van open water. Er zijn geen mogelijkheden voor een gemeenschappelijke slaapplaats op de onderzoekslocatie.

5.2 Vleermuizen

Verblijfplaatsen op de onderzoekslocatie

De onderzoekslocatie is geheel onbebouwd en er zijn geen bomen aanwezig, waardoor uitgesloten kan worden dat er verblijfplaatsen van vleermuizen aanwezig zijn. Overtreding van de Flora- en faunawet ten aanzien van het verstoren van een vaste rust- en verblijfplaats van vleermuizen is niet aan de orde.

Verblijfplaatsen buiten de onderzoekslocatie

Het is door de afstand tot de bebouwing in de omgeving niet aannemelijk dat er in de directe invloedssfeer van de onderzoekslocatie potentiële verblijfplaatsen aanwezig zijn die negatieve invloed kunnen ondervinden van de werkzaamheden.

Door de herinrichting van de onderzoekslocatie worden door de afstand tot mogelijke verblijfplaatsen geen potentieel belangrijke aanvliegroutes aangetast en zal er geen verstoring plaatsvinden van een in de omgeving gelegen verblijfplaats.

Foeragerende vleermuizen

De onderzoekslocatie zal, gelet op het aanwezige habitat, bij uitzondering gebruikt kunnen worden door in de omgeving verblijvende vleermuizen als gewone dwergvleermuis en laatvlieger om te foerageren. De plannen zullen echter geen aantasting van belangrijk foerageerhabitat vormen. Door de voorgenomen ingreep zal het aanbod van foerageermogelijkheden niet in het geding komen, in de directe omgeving is meer geschikt foerageerhabitat voor vleermuizen aanwezig.

Vliegroutes

Vleermuizen maken veelal gebruik van lijnvormige (donkere) landschapselementen als houtsingels, beken en lanen om zich te verplaatsen tussen verblijfplaatsen en foerageergebieden. Doordat dergelijke lijnvormige elementen ontbreken op de onderzoekslocatie, worden er geen potentiële vliegroutes verstoord.

5.3 Overige zoogdieren

Licht beschermde soorten

De onderzoekslocatie vormt geschikt habitat voor een aantal soorten grondgebonden zoogdieren. Het gaat daarbij om algemene soorten als egel en mol. Voor dergelijke algemeen voorkomende soorten geldt in het kader van de Flora- en faunawet bij ruimtelijke ontwikkeling een vrijstelling, waardoor een ontheffing bij verstoring niet noodzakelijk is. Het is echter in het kader van de algemene zorgplicht wel noodzakelijk om voldoende zorg te dragen voor de aanwezige individuen en al het redelijkerwijs mogelijke dient gedaan te worden om het doden van individuen te voorkomen.

Er zijn in het kader van de algemene zorgplicht geen specifieke maatregelen nodig.

Streng beschermde soorten

Het voorkomen van overige grondgebonden zoogdieren waarvoor geen vrijstelling geldt, is tijdens het veldbezoek niet vastgesteld. Vanwege het ontbreken van geschikt habitat kan het voorkomen ervan redelijkerwijs worden uitgesloten.

5.4 Reptielen, amfibieën en vissen

Reptielen

Reptielen stellen specifieke eisen aan het habitat die betrekking hebben op verschillende factoren. Op de onderzoekslocatie is geen geschikt habitat voor reptielen aanwezig.

Amfibieën

Doordat wateroppervlakten als beken, sloten en plassen op de onderzoekslocatie ontbreken zijn voortplantingsmogelijkheden voor amfibieën op de onderzoekslocatie uitgesloten.

De onderzoekslocatie vormt weinig geschikt landhabitat voor amfibieën. Door de geïsoleerde ligging van het terrein, midden in de stad, is het voorkomen van rugstreeppadden niet te verwachten. Incidenteel kunnen algemene soorten als bruine kikker en gewone pad beschutting vinden tussen de vegetatie. Voor de mogelijk incidenteel te verwachten soorten geldt een algehele vrijstelling van de Flora- en faunawet bij ruimtelijke ontwikkelingen. De algemene zorgplicht blijft echter wel van kracht.

Vissen

Doordat wateroppervlakten als beken, sloten en plassen op de onderzoekslocatie ontbreken is de aanwezigheid van vissen op de onderzoekslocatie uitgesloten.

5.5 Libellen en dagvlinders

Libellen

Voor libellen geldt dat water nodig is ter voortplanting. Gezien het ontbreken hiervan kan gesteld worden dat deze soortgroep niet in staat is zich in de huidige situatie te vestigen.

Dagvlinders

Beschermde dagvlinders stellen specifieke eisen aan het voortplantingshabitat met waard- en nectarplanten. Het is uitgesloten dat er binnen de onderzoekslocatie geschikt habitat aanwezig is voor een (deel)populatie van een beschermde vlindersoort.

5.6 Vaatplanten

Aangezien de locatie geheel bestaat uit voedselrijk, braakliggend terrein dat in gebruik is als hondenuitlaatveld is het niet te verwachten dat er beschermde of zeldzame plantensoorten op de locatie te vinden zijn. De aanwezigheid van water, de zuurgraad van de bodem, de beschikbare hoeveelheid voedingsstoffen, de hoeveelheid zonlicht en de antropogene beïnvloeding bepalen in hoeverre een groeiplaats voor een bepaalde plant geschikt is. Vanwege de specifieke eisen die de meeste beschermde soorten stellen aan de groeiomstandigheden zijn beschermde vaatplanten op de onderzoekslocatie niet te verwachten.

5.7 Gebiedsbescherming

De onderzoekslocatie ligt op 100 m afstand van het EHS-gebied Eindhovens Kanaal. Tussen beide ligt industriegebied en een parkachtig bosje. De bouwplannen zullen geen negatief effect hebben op de wezenlijke kenmerken en waarden van het EHS-gebied.

Externe werking op overige beschermde natuurgebieden, zoals het Natura 2000-gebied Leenderbos, Grote Heide & De Plateaux is, gelet op afstand tot de onderzoekslocatie en de aard van de ingreep, eveneens niet aan de orde.

6. SAMENVATTING EN CONCLUSIES

Econsultancy heeft in opdracht van Bouwfonds Ontwikkeling bv een actualisatie quickscan flora en fauna uitgevoerd aan de Breitnerstraat/Stuiverstraat te Eindhoven in de gemeente Eindhoven. Het plangebied bestaat uit een braakliggend terrein met een begroeiing van ruigtekruiden. Het is in gebruik als hondenuitlaatveld. Er zijn geen bomen of bebouwing aanwezig.

De actualisatie quickscan flora en fauna is uitgevoerd in het kader van een bestemmingsplanwijziging.

Voorgenomen ingreep

De initiatiefnemer is voornemens in het plangebied woningen te realiseren. Ten behoeve van de woningbouw zal het plangebied bouwrijp worden gemaakt. De vegetatie wordt verwijderd.

Waarnemingen en te verwachten soorten

In het plangebied zijn geen beschermde soorten waargenomen. Deze zijn ook niet in het plangebied te verwachten. Incidenteel kunnen algemene, beschermde soorten van Tabel 1 bij de Flora- en faunawet (zoals egel en mol) in het plangebied voorkomen. Voor deze soorten geldt bij ruimtelijke ontwikkelingen een vrijstelling van de verbodsbepalingen in de Flora- en faunawet.

Maatregelen ter voorkoming van overtredingen van de Flora- en faunawet

Er zijn geen maatregelen noodzakelijk.

Algemene zorgplicht

Voor algemeen voorkomende grondgebonden zoogdieren en amfibieën geldt de algemene zorgplicht, die er ondermeer in voorziet dat al het redelijkerwijs mogelijke dient te worden gedaan om het doden van individuen te voorkomen. Er zijn in het kader van de algemene zorgplicht geen speciale maatregelen nodig.

Gebiedsbescherming

De EHS zal niet worden aangetast door de herbestemming van de onderzoekslocatie. Externe werking op overige beschermde natuurgebieden (Natura 2000) is niet aan de orde.

Noodzaak tot nader onderzoek

Nader onderzoek naar het voorkomen van verschillende soortgroepen wordt niet noodzakelijk geacht.

Noodzaak aanvraag ontheffing Flora- en faunawet artikel 75c

Ontheffingsaanvraag voor overtreding van verbodsbepalingen in de Flora- en faunawet ten aanzien van het verstoren van vaste rust- en verblijfplaatsen is niet aan de orde.

Tabel I geeft een samenvatting van de te verwachten verstoring en de te nemen vervolgstappen.

Tabel I. Overzicht te verwachten verstoring en te nemen vervolgstappen

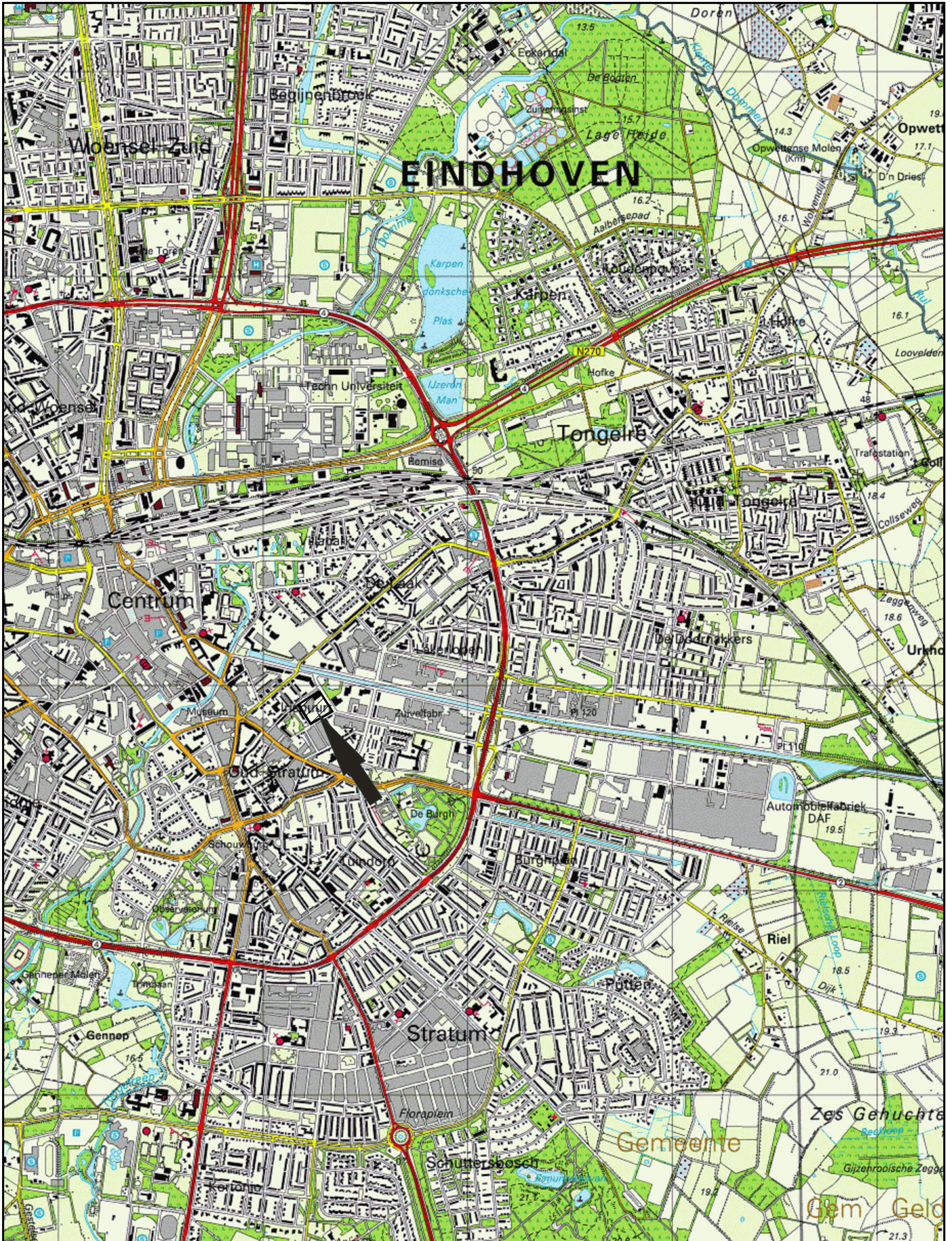
Soortgroep		Ingrep verstorend	Nader onderzoek	Overtreding Ff-wet (*)	Bijzonderheden / opmerkingen
Broedvogels	algemeen	nee	nee	nee	-
	jaarrond beschermd	nee	nee	nee	-
Vleermuizen	verblijfplaatsen	nee	nee	nee	-
	foerageergebied	nee	nee	nee	-
	vliegroutes	nee	nee	nee	-
Grondgebonden zoogdieren		mogelijk	nee	nee	aandacht voor zorgplicht
Amfibieën		mogelijk	nee	nee	aandacht voor zorgplicht
Reptielen		nee	nee	nee	-
Vissen		nee	nee	nee	-
Libellen		nee	nee	nee	-
Dagvlinders		nee	nee	nee	-
Vaatplanten		nee	nee	nee	-

* Ontheffingen van verbodsbepalingen ten aanzien van vleermuizen of broedvogels worden alleen nog verleend op basis van een wettelijk belang uit de Habitatrichtlijn of Vogelrichtlijn. Ruimtelijke ontwikkeling valt niet onder een dergelijk belang. Door het treffen van maatregelen zal de functionaliteit van een rust- of verblijfplaats behouden moeten blijven. De maatregelen, vastgelegd in een activiteitenplan kunnen vooraf door Dienst Regelingen ter goedkeuring worden voorgelegd, middels een ontheffingsaanvraag. Deze aanvraag wordt alleen in behandeling genomen als er een volledig onderzoek is uitgevoerd.


Aanbevelingen

Huismus en gierzwaluw zijn op de onderzoekslocatie niet als broedvogel aangetroffen. De soorten staat onder druk door steeds verder afnemende broedgelegenheid. Met een geringe inspanning, bijvoorbeeld door het plaatsen van nestkasten of "vogelvides" en het plaatsen van gierzwaluwnestkasten op de te realiseren nieuwbouw, kan de onderzoekslocatie deel gaan uitmaken van het broedbiotop van beide soorten. Gelet op het steeds verder verdwijnen van broedgelegenheid van deze soorten kan deze relatief eenvoudige maatregel een positief effect op de soort in de omgeving hebben.

Vogelbescherming Nederland heeft samen met BAM Utiliteitsbouw een checklist ontwikkeld, waarmee een bouwonderneming zijn projecten en de directe omgeving natuurvriendelijker kan maken. Door middel van het beantwoorden van enkele ja/nee vragen, kunnen eenvoudige maatregelen worden toegepast die goed zijn voor de stadsnatuur en speciaal voor vogels. U vindt deze checklist op de site van de vogelbescherming (www.vogelbescherming.nl).



TITEL: topografische ligging van de locatie



PROJECT: EIN.CSS.ECO1 **NUMMER:** 12023108
SCHAAL: 1:25.000 **DATUM:** 1-3-12
KAARTBLAD: 51G **BIJLAGE:** 1





TITEL: Luchtfoto plangebied (bron: Bing Maps) A4



PROJECT: EIN.CSS.ECO1 NUMMER: 12023108
SCHAAL: nvt DATUM: 02-03-2012
GETEKEND: BAa BIJLAGE: 2a

Bijlage 2b Foto's onderzoekslocatie



Foto 1.



Foto 2.

Bijlage 3 Geraadpleegde bronnen

LITERATUUR

- Bal, D., Beije, H.M., Fellingner, M., Haveman, R. Opstal, A.J.F.M. van en Zadelhoff, F.J. van, 2001. Handboek Natuurdoeltypen, Tweede, geheel herziene editie. Wageningen, 2001. Expertisecentrum LNV, Ministerie van Landbouw, Natuurbeheer en Visserij.
- Beersma, P. & W. en A. van den Burg, Steenuilen, Roodbont BV, november 2007.
- Brouwer, T., M. Dorenbosch, R. van Eekelen & J. Spier, 2010. Vissenatlas Noord-Brabant. Uitgeverij Profiel, Bedum
- Creemers, R.C.M. & J.J.C.W. van Delft (RAVON)(redactie) 2009. De amfibieën en reptielen van Nederland. - Nederlandse Fauna 9. Nationaal Natuurhistorisch Museum Naturalis, European Invertebrate Survey - Nederland, Leiden.
- Dienst Regelingen, aangepaste beoordeling ontheffing ruimtelijke ingrepen Flora- en faunawet, augustus 2009.
- Delft, Van J.J.C.W. en Schuitema W. (2005) Werkatlas amfibieën en reptielen in Noord-Brabant. Stichting RAVON.
- Herder, J.E., A. van Diepenbeek, R.C.M. Creemers, 2009. Verspreidingsonderzoek reptielen en amfibieën 2008. Stichting RAVON, Nijmegen. Rapport 2009-03.
- Heusden, W.R.M. van & Vreugdenhil, S.J., 2008. Handreiking Flora- en faunawet. Dienst Landelijk Gebied.
- Hustings, F., Borggreve C., van Turnhout C. & Thissen J. 2004. Basisrapport voor de Rode Lijst Vogels volgens Nederlandse en IUCN-criteria. SOVON-onderzoeksrapport 2004/13. SOVON Vogelonderzoek Nederland, Beek-Ubbergen.
- Lange, L., Twisk, P., Winden, A. van, Diepenbeek, A. van 1994. Zoogdieren van West-Europa. Stichting Uitgeverij van de Koninklijke Nederlandse Natuurhistorische Vereniging voor Zoogdierkunde en Zoogdierbescherming 2003, 2de druk, Utrecht.
- Limpens, H., Regelink, J. & Koelman, R. (2010). Vleermuizen en planologie. Zoogdierverseniging, Nijmegen.
- Ministerie van Landbouw, Natuurbeheer en Visserij, 1990, Handleiding voor de bescherming van bedreigde muurplanten.
- Nederlandse Vereniging voor Libellenstudie 2002. De Nederlandse libellen (Odonata). Nederlandse fauna 4. Nationaal Natuurhistorisch Museum Naturalis, KNNV Uitgeverij & European Invertebrate Survey-Nederland, Leiden.
- Nie, H.W., de 1996. Atlas van de Nederlandse zoetwatervissen. Stichting Atlas verspreiding Nederlandse zoetwatervissen. Media Publishing Int., Doetinchem.
- Nöllert, A.&C., 2001. Amfibieëngids van Europa. Tirion Uitgevers bv, Baarn
- SOVON Broedvogelonderzoek Nederland 2002. Atlas van de Nederlandse broedvogels 1998-2000. Nederlandse fauna 5. Nationaal Natuurhistorisch Museum Naturalis, KNNV Uitgeverij & European Invertebrate Survey-Nederland, Leiden.
- Twisk, P. en Limpens. H. (2006). Een thuis voor een vleermuis. Beschermingsplan voor vleermuizen in Noord-Brabant. Zoogdierverseniging VZZ.

INTERNET

www.brabant.nl (EHS en beschermde gebieden in Noord-Brabant)

www.rijksoverheid.nl (natuurwetgeving)

www.ravon.nl (soortgegevens amfibieën, reptielen en vissen)

www.telmee.nl (waarnemingen van vrijwilligers)

www.vlinderstichting.nl (soortgegevens vlinders en libellen)

www.zoogdieratlas.nl (verspreidingsgegevens zoogdieren)

www.zoogdierverseniging.nl (soortgegevens zoogdieren)

Bijlage 4 Natuurwetgeving en beleid

Flora- en faunawet

De Europese natuurwetgeving is in Nederland, op het gebied van de soortbescherming, uitgewerkt in de Flora- en faunawet. Deze wet heeft tot doel alle in Nederland in het wild voorkomende planten- en diersoorten te beschermen en in stand te houden. Om dit doel te bereiken, bevat de wet een aantal verbodsbepalingen (zie tabel I). Hierbij wordt het zogenaamde “nee, tenzij...” principe gehanteerd. Dit wil zeggen dat activiteiten met een (potentieel) schadelijk effect op beschermde soorten in principe verboden zijn (“nee”). Van dit verbod kan echter onder voorwaarden (“tenzij”) afgeweken worden door ontheffingen of vrijstellingen. Onder “activiteiten” worden alle activiteiten in het kader van de ruimtelijke ontwikkeling of inrichting, bestendig beheer en onderhoud en bestendig gebruik verstaan. Voorbeelden hiervan zijn de sloop van gebouwen, de ontwikkeling van woonwijken en bedrijventerreinen, dempen van wateren, maar ook natuurontwikkelingsprojecten. Alle activiteiten moeten getoetst worden op hun effecten op aanwezige en mogelijk aanwezige beschermde planten- diersoorten.

Tabel I. Verbodsbepalingen Flora- en faunawet

Artikel 8	Het is verboden planten, behorende tot een beschermde inheemse plantensoort, te plukken, te verzamelen, af te snijden, uit te steken, te vernielen, te beschadigen, te ontwortelen of op enigerlei andere wijze van hun groeiplaats te verwijderen.
Artikel 9	Het is verboden dieren, behorende tot een beschermde inheemse diersoort, te doden, te verwonden, te vangen, te bemachtigen of met het oog daarop op te sporen.
Artikel 10	Het is verboden dieren, behorende tot een beschermde inheemse diersoort, opzettelijk te verontrusten.
Artikel 11	Het is verboden nesten, holen of andere voortplantings- of vaste rust- of verblijfplaatsen van dieren, behorende tot een beschermde inheemse diersoort, te beschadigen, te vernielen, uit te halen, weg te nemen of te verstoren.

Tabel II. Soortbeschermingscategorieën Flora- en faunawet

De Flora- en faunawet maakt onderscheid in een drietal beschermingscategorieën. Iedere categorie heeft zijn eigen ontheffingsmogelijkheden en toetsingscriteria. Voor vogels is een aparte categorie.

Tabel 1 algemeen beschermde soorten
Voor de soorten in Tabel 1 van de Flora- en faunawet geldt, bij ruimtelijke ontwikkeling en inrichting, bestendig beheer en onderhoud en bestendig gebruik, een vrijstelling van de verbodsbepalingen van de Flora- en faunawet. Voor deze activiteiten hoeft geen ontheffing in het kader van artikel 75 aangevraagd te worden. Voorbeelden zijn: ree, haas konijn, egel, bruine kikker, gewone pad, wijngaardslak, brede wespenorchis, grote kaardenbol
Tabel 2 overige beschermde soorten
Voor de soorten in Tabel 2 van de Flora- en faunawet dient bij overtreding van de verbodsbepalingen een ontheffing aangevraagd te worden. Echter indien er volgens een door het ministerie van LNV goedgekeurde gedragscode gewerkt wordt, geldt er bij ruimtelijke ontwikkeling en inrichting, bestendig beheer en onderhoud en bestendig gebruik, een vrijstelling van de verbodsbepalingen en hoeft er geen ontheffing aangevraagd te worden. De ontheffingaanvraag wordt getoetst aan het criterium ‘doet geen afbreuk aan gunstige staat van instandhouding van de soort’ (‘lichte toets’). Voorbeelden zijn: eekhoorn, steenmarter, kleine modderkruiper, gele helmblom, steenbreekvaren, tongvaren
Tabel 3 strikt beschermde soorten
Voor de soorten van Tabel 3 van de Flora- en faunawet dient bij overtreding van de verbodsbepalingen bij alle activiteiten (waaronder ruimtelijke ontwikkeling en inrichting) een ontheffing aangevraagd te worden. In een zeer beperkt aantal gevallen kan er op basis van een door het ministerie van LNV goedgekeurde gedragscode een vrijstelling verleend worden voor de ontheffingsverplichting bij een zeer beperkt aantal activiteiten. De ontheffingaanvraag wordt getoetst aan een drietal criteria (uitgebreide toets). Bij de uitgebreide toets dient aan alle afzonderlijke criteria te worden voldaan. De criteria zijn als volgt: de activiteiten of werkzaamheden doen geen afbreuk aan gunstige staat van instandhouding van de soort, er is geen andere bevredigende oplossing (alternatief) voor de geplande activiteiten of werkzaamheden, die minder schade oplevert voor de betreffende soort en er moet sprake zijn van een bij de wet genoemd belang. Voorbeelden zijn: das, waterspitsmuis, alle vleermuissoorten, rugstreeppad, boomkikker, kamsalamander

Tabel II (vervolg). Soortbeschermingscategorieën Flora- en faunawet

Vogels
Voor vogels geldt dat er altijd een ontheffing aangevraagd dient te worden. Indien activiteiten plaatsvinden waarbij verbodsbepalingen worden overtreden ten aanzien van (broed)vogels dient er een uitgebreide toets, zoals beschreven bij Tabel 3 Flora- en faunawet toegepast te worden. Indien er gewerkt wordt volgens een door het ministerie van LNV goedgekeurde gedragscode is het mogelijk dat er geen ontheffing aangevraagd hoeft te worden bij bestendig gebruik en onderhoud, bestendig beheer en ruimtelijke ontwikkeling en inrichting. Bij broedvogels kan een overtreding in de meeste gevallen gemakkelijk voorkomen worden door de werkzaamheden buiten het broedseizoen uit te voeren.

Tabel III. Algemene Zorgplicht

Algemene Zorgplicht (artikel 2)
Een belangrijk uitgangspunt binnen de Flora- en faunawet is dat op elke burger de plicht rust om voldoende zorg in acht te nemen voor alle in het wild levende planten en dieren en hun directe leefomgeving. Dit houdt in dat iedereen zich dient in te spannen om de nadelige gevolgen voor een soort te voorkomen, te beperken of ongedaan te maken. De zorgplicht is ten alle tijden van toepassing, ook al vindt er geen overtreding van een verbodsbepaling plaats.

Natuurbeschermingswet

De Natuurbeschermingswet 2005 heeft tot doel bijzondere natuurgebieden in Nederland te beschermen en in stand te houden. De wet omvat onder andere de richtlijnen van de Europese Habitat- en Vogelrichtlijn ten aanzien van gebiedsbescherming. Doordat de Habitatrichtlijn en de Vogelrichtlijn beide zijn opgenomen in de Natura 2000 wetgeving, zullen de termen "habitatrichtlijngebied" en "vogelrichtlijngebied" komen te vervallen. De betreffende gebieden worden momenteel opgenomen en aangewezen als Natura 2000 gebieden. Natura 2000 is een samenhangend netwerk van beschermde natuurgebieden op het grondgebied van de Europese Unie. Handelingen die een negatieve invloed hebben op gebieden die binnen dit netwerk vallen, worden slechts onder strikte voorwaarden toegestaan. Een vergunning is vereist. Door middel van het Nederlandse vergunningsstelsel wordt een zorgvuldige afweging gewaarborgd. De vergunningen zullen beoordeeld en afgegeven worden door het ministerie van EL&I (via Dienst Regelingen) of door de provincie. In de aankomende jaren zullen voor alle gebieden beheerplannen opgesteld worden. Tot die tijd zal er echter per project beoordeeld moeten worden of er nadelige effecten te verwachten zijn voor een beschermd gebied.

Ecologische hoofdstructuur (EHS)

De Nederlandse Ecologische Hoofdstructuur (EHS) is een netwerk van gebieden dat planten- en diersoorten in staat stelt zich door en tussen verschillende natuurgebieden te verplaatsen. Het netwerk moet voorkomen dat planten en dieren in geïsoleerde gebieden uitsterven en dat gebieden hun ecologische waarde verliezen. De EHS is onderdeel van een Europees ecologisch netwerk en bestaat uit kerngebieden (in Nederland de Natura-2000 gebieden, Beschermde Natuurmonumenten en de Wetlands) of verweven gebieden (gericht op de verweving van landbouw, wonen en natuur) die onderling verbonden worden door ecologische verbindingzones. Ecologische verbindingzones zijn stroken en stukjes natuur die de verspreid liggende natuurgebieden met elkaar verbinden. Op deze manier kunnen dieren en planten zich van het ene naar het andere leefgebied verplaatsen. Met name de kleine populaties die met uitsterven worden bedreigd, blijven hierdoor levensvatbaar. Negatieve invloed op de werking van een verbinding of aantasting van een verbinding dient vermeden en gecompenseerd te worden zodat het netwerk niet verslechtert.

Rode Lijsten

In opdracht van het ministerie van EL&I zijn voor diverse soortgroepen zogenaamde Rode Lijsten samengesteld. Deze Rode Lijsten vermelden van welke soorten het voortbestaan in Nederland bedreigd wordt. Op deze manier geven de lijsten een indicatie van het belang van aanwezige planten en dieren in een gebied voor het behoud van de hele populatie. In door het ministerie van EL&I opgestelde soortbeschermingsplannen wordt aangegeven welke maatregelen genomen moeten worden om het voortbestaan van deze soorten te waarborgen. Deze soortbeschermingsplannen worden door diverse provincies gehanteerd voor het opstellen van compensatieverplichtingen.



Econsultancy is een onafhankelijk adviesbureau. Wij bieden realistisch advies en concrete oplossingen voor milieuvraagstukken en willen daarmee een bijdrage leveren aan een duurzaam en verantwoord gebruik van onze leefomgeving.

Diensten

Wij kunnen u van dienst zijn met een uitgebreid scala aan onderzoeken op het gebied van bodem, waterbodem, water, archeologie, ecologie en milieu. Op www.econsultancy.nl vindt u uitgebreide informatie over de verschillende onderzoeken.

Werkwijze

Inzet en professionele betrokkenheid kenmerkt onze diensten. De verantwoordelijke projectleider is het eenduidige aanspreekpunt voor de klant en draagt zorg voor alle aspecten van het project: kwaliteit, tijd, geld, communicatie en organisatie. De kernwaarden deskundig, vertrouwd, betrokken, flexibel, zorgvuldig en vernieuwend zijn een belangrijke leidraad in ons handelen.

Kennis

Het deskundig begeleiden van onze opdrachtgevers vraagt om betrokkenheid bij en kennis van de bedoelingen van de opdrachtgever. Het vereist ook gedegen en actuele vakinhoudelijke kennis. Alle beschikbare kennis wordt snel en effectief ingezet. De medewerkers vormen ons belangrijkste kapitaal. Persoonlijke en inhoudelijke ontwikkeling staat centraal want het werk vraagt steeds om nieuwe kennis en nieuwe verantwoordelijkheden.

Creativiteit

Onze medewerkers zijn in staat om buiten de geijkte kaders een oplossing te zoeken met in achtname van de geldende wet- en regelgeving. Oplossingen die bedoeld zijn om snel en efficiënt het doel van de opdrachtgever te bereiken.

Kwaliteit

Er wordt continue gestreefd naar het verhogen van de professionaliteit van de dienstverlening. Het leveren van diensten wordt intern op een dusdanige wijze georganiseerd dat het gevraagde resultaat daadwerkelijk op een zo effectief en efficiënt mogelijke wijze wordt voortgebracht. Hierbij staat de klanttevredenheid centraal. Het kwaliteitssysteem van Econsultancy voldoet aan de NEN-EN-ISO 9001: 2008. Tevens is Econsultancy gecertificeerd voor diverse protocollen en beoordelingsrichtlijnen.

Opdrachtgevers

Econsultancy heeft sinds haar oprichting in 1996 al meer dan tienduizend projecten uitgevoerd. Projecten in opdracht van particulier tot de Rijksoverheid, van het bedrijfsleven tot non-profit organisaties. De projecten kennen een grote diversiteit en hebben in sommige gevallen uitsluitend een onderzoekend karakter en zijn in andere gevallen meer adviserend. Steeds vaker wordt onderzoek binnen meerdere disciplines door onze opdrachtgevers verlangd. Onze medewerkers zijn in staat dit voor de opdrachtgever te coördineren en zelf (deel)onderzoeken uit te voeren. Ter illustratie van de veelvoud en veelzijdigheid van de projecten in de werkvelden bodem, waterbodem, ecologie, archeologie, water en milieu kunnen uitgebreide referentielijsten worden verschaft.

Vestiging Limburg

Rijksweg Noord 39
6071 KS Swalmen
Tel. 0475 - 504961
Swalmen@econsultancy.nl

Vestiging Gelderland

Fabriekstraat 19c
7005 AP Doetinchem
Tel. 0314 - 365150
Doetinchem@econsultancy.nl

Vestiging Brabant

Rapenstraat 2
5831 GJ Boxmeer
Tel. 0485 - 581818
Boxmeer@econsultancy.nl



E-MAIL
info@
econsultancy.nl
INTERNET
econsultancy.nl

