






Legenda



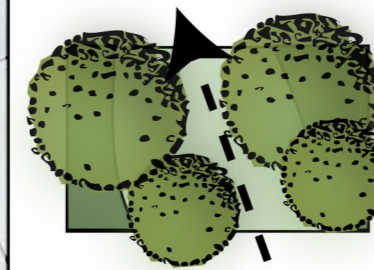
Zone 1:
Behoud bestaande bosopstand (onderdeel NNB)
 Beheertype: N16.03 Droog bos met productie
 bestaande uit diverse inheemse boomsoorten, voornamelijk
 Betula (berk)




Zone 2:
Aanvullen bestaande bosopstand
 Aangeplant in driehoeksverband in groepen van 3-5 stuks,
 1,5m x 1,5m plantafstand
 soorten: Betula pendula (20%), Quercus robur (10%), Juglans regia
 (5%), Castanea sativa (5%), Sorbus aucuparia (10%), Corylus avellana
 (10%), Rhamnus frangula (10%), Prunus padus (10%), Acer campestre
 (10%), Sambucus nigra (5%), Viburnum opulus (5%)



Zone 3:
L1B Bossingel met opgaande begroeiing - 10m breed
 Aangeplant in driehoeksverband in groepen van 3-5 stuks,
 1,5m x 1,5m plantafstand
 soorten: Fagus sylvatica (5%), Juglans regia (5%), Castanea sativa
 (5%), Sorbus aucuparia (5%), Corylus avellana (10%), Rhamnus frangula
 (10%), Acer campestre (5%), Sambucus nigra (10%), Rosa canina
 (10%), Viburnum opulus (10%), Crataegus monogyna (10%), Ilex
 aquilifolium (5%), Amelanchier lamarckii (5%) en Ribes rubrum (5%)



Doorkijkje in bossingel
 In deze zone ontbreekt de middelste plantlaag, waardoor tussen
 de lage struiken/kruiden en de boomkronen een doorzicht
 behouden blijft vanuit de tuin richting het landschap.
 Maximale breedte doorkijkje 10m



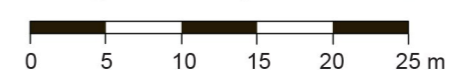
Aansluiting aanliggende groenstructuren
 Het landschappelijk inpassingsplan voorziet in de verbinding
 tussen de bestaande groenstructuren in de omgeving/NNB

Compositie 5
 stedenbouw bv

Compositie 5 stedenbouw bv
 Boschstraat 35
 4811 GB BREDA
 telefoon 076-5225262
 email info@c5s.nl
 website www.c5s.nl



Schaal: 1:500
 Papierformaat: A2



Vessemseweg 2 - 2a Knegsel

Landschappelijk inpassingsplan

| | |
|----------------|-------------|
| Opdrachtgever: | Sprein B.V. |
| Gemeente: | Eersel |
| Projectnummer: | 193519 |
| Getekend: | 20-07-2020 |
| Gewijzigd: | |
| Status: | ontwerp |