

# Landschappelijke inpassing Lantie 10 – 12, Vessem




# VERBEELDING

Oirschotsedijk 5a en 5b, bestaand en nieuw







*aan te leggen wandel/knuppelpad, aansluitend aan bestaand wandelpad*

*te realiseren maaiveldverlaging en nat ruigteveld*

*aan te planten knotwilgenrij*

*aan te leggen kruiden- en faunarijk grasland*

*aan te planten knotwilgenrij*

*te behouden bestaande beplanting*

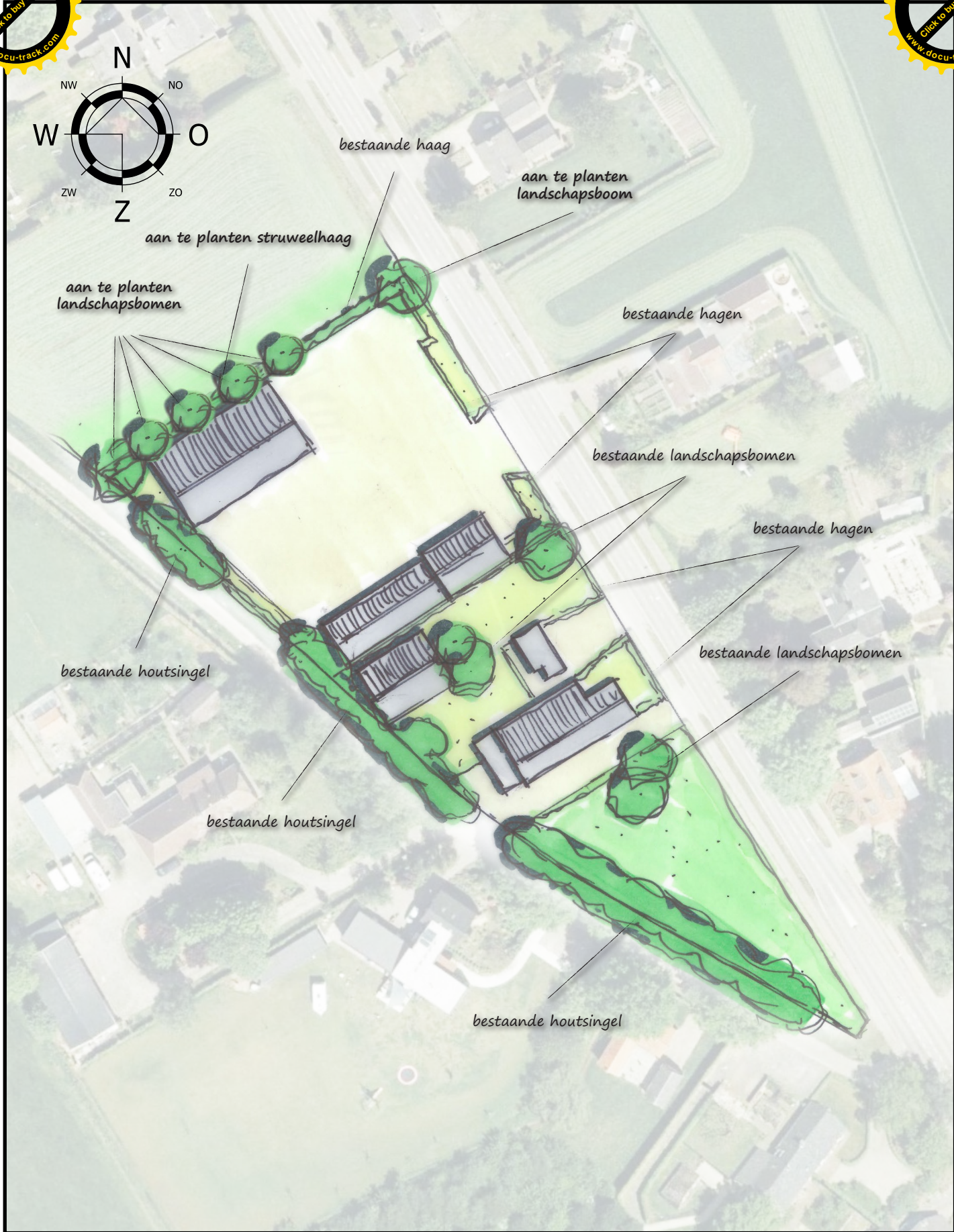

Opgesteld door: F.C.A. van den Borne  
Datum: 28-05-2018  
Schaal: 1 : 1250  
Project: 13059-004



**Van Dun**  
Advies BV

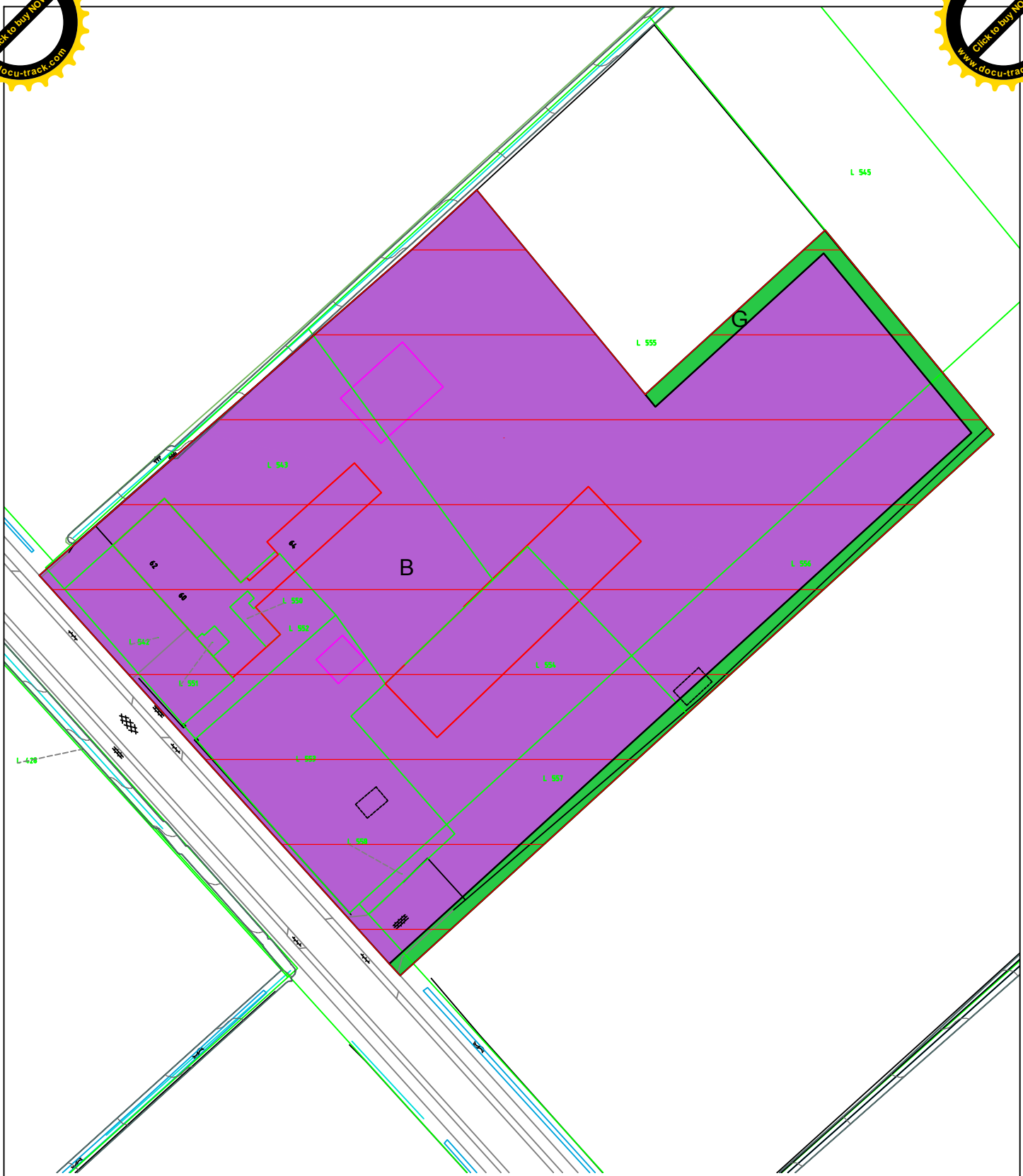


Dorpsstraat 54	Postel 8
5113 TE Ulicoten	5711 ET Someren
Tel.: (013) 519 94 58	Tel.: (0493) 74 50 15
www.vandunadvies.nl	info@vandunadvies.nl





## LANDSCHAPPELIJKE INPASSING STOKKELEN 5 / 7 / 7A EERSEL

Opgesteld door: F.C.A. van den Borne  
Datum: 28-06-2018 / 27-08-2018  
Schaal: 1 : 1000  
Project: 18098-007



**EERSTE HERZIENING BESTEMMINGSPLAN BUITENGEBIED 2017**

Gemeente Eersel

NL.IMRO.xxxx.yyyyyyyyyyyyyyyyyy-zzzz

schaal:	1:1000
formaat:	A4
concept:	30-08-2018 / DD

voorontwerp:	..... / tekenaar
ontwerp:	..... / tekenaar
vastgesteld:	..... / tekenaar

projectnr. OPDR:	..
projectnr. VWP:	..
bestandsnaam:	18GEERS001-001.dwg

Stokkelen 60-66


**viewpoint**

Torenallee 45  
5617 BA Eindhoven



www.viewpoint.nl    info@viewpoint.nl    040 304 10 85





## Landschappelijke inpassing Vondereind 4



Het plangebied is geheel omgeven met een beukenhaag, aan de voorzijde laagblijvend, aan de achterzijde oplopend. Op het achtererf bevinden zich eveneens enkele fruitbomen. De reeds aanwezige landschapselementen zullen in samenhang met de ontwikkeling behouden blijven.

Tekening landschappelijke inpassing Veneind 2

