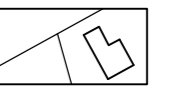
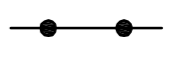






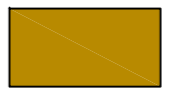












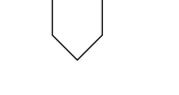

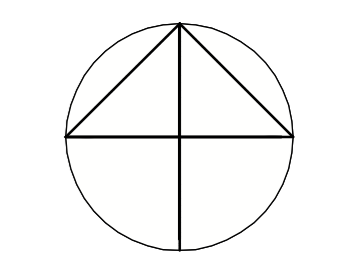
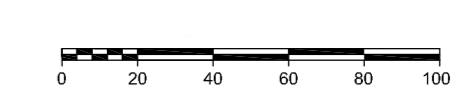


### LEGENDA

-  kadastrale en GBKN situatie
-  plangrens
-  woongebied
- GROEN**
-  bos
-  openbaar groen
-  weide / akker
-  waterlopen
- FUNCTIES**
-  bedrijven
-  agrarische bedrijven
-  detailhandel
-  horeca
-  dienstverlening
-  maatschappelijke voorzieningen
-  sport
-  bedrijven aan huis
-  voormalig agrarisch bedrijf
- NB**
-  beroepen aan huis zijn niet op de kaart aangeduid
- VERKEER**
-  gebiedsontsluitingsweg cat. B
-  ertoegangsweg cat. A
-  ertoegangsweg cat. B
- BEBOUWING**
-  rijksmonument
-  gemeentelijk monument
-  bestaande woning met afwijkende situering



Gemeente Deurne  
Bestemmingsplan Kom Liesel, 2e herziening  
Vastgesteld  
Bestaande toestand per begin 2012

opdrachtgever	project	10312100A	V01	17-04-2012	schaal	1:2000
projectnaam	projectleider	JV	V07	07-01-2013	formaat	A4
ontwerper	tekennaar	M&S	V08	25-08-2013	staat	1
bestemmingsplan	verkenner	VAB 13005 1012100A V0101 B1 Aan				