













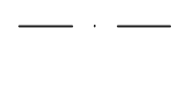



**LEGENDA**

-  kadastrale situatie op GBKN ondergrond
-  plangrens
- ONTSLUITING**
-  gebiedsontsluitingsweg cat. B
-  erftoegangsweg cat. A
-  erftoegangsweg cat. B
-  paden/ onverharde wegen
-  oude wegen bestaand / verdwenen
- BEBOUWING EN FUNCTIES**
-  wonen
-  bedrijf
-  agrarische bedrijf
-  detailhandel
-  horeca
-  commerciële dienstverlening
-  maatschappelijke voorzieningen
-  sport en recreatie
- NB.** aan huis gebonden beroepen zijn niet op de kaart aangeduid
- GROEN EN WATER**
-  bos / opgaand groen
-  openbaar groen
-  weide / akker
-  waterlopen
- OVERIG**
-  rijksmonument
-  gemeentelijk monument
-  molenbiotop
-  GR - contour
-  geurcontour agrarisch bedrijf

opdrachtgever **Gemeente Deurne**  
 projectnaam **Bestemmingsplan Kom Vlierden, 1e herziening**

onderdeel **Bestaande toestand**

project	10305047A	V01	22-03-2010	schaal	1:2500
projectleider	JV	V06	26-11-2010	formaat	A1
tekenaar	MP	V07	01-12-2010	blad	1
bestandsnaam	V07 101201 10305047A KRT01 BT.dwg				

Bureau Verkuylen bv - Veemarktkade 8 - 5222 AE 's-Hertogenbosch - tel.(073) 623 13 13 - fax (073) 623 04 34 - www.bureauverkuylen.nl

