

# RUIMTELIJKE ONDERBOUWING

behorende bij wijziging bestemmingsplan Buitengebied 2018 ten  
behoefte van het wijzigen van de bestemming Bedrijf in de bestemming  
Wonen op het perceel aan de Rijtjes 13 in Oeffelt

## INHOUDSOPGAVE

<b>1.</b>	<b>INLEIDING</b>	<b>1</b>
1.1	Aanleiding en doel	1
1.2	Plangebied en geldend bestemmingsplan	1
<b>2.</b>	<b>BELEIDSKADER</b>	<b>3</b>
2.1	Rijk	3
2.2	Provincie	4
2.3	Regio	6
2.4	Gemeente	7
<b>3.</b>	<b>UITVOERINGSASPECTEN</b>	<b>8</b>
3.1	Milieuaspecten	8
3.2	Fysieke aspecten	11
3.3	Economische en financiële aspecten	14
3.4	Handhaafbaarheid	14
<b>4.</b>	<b>ADVIEZEN EN RAPPORTEN</b>	<b>14</b>

## 1. INLEIDING

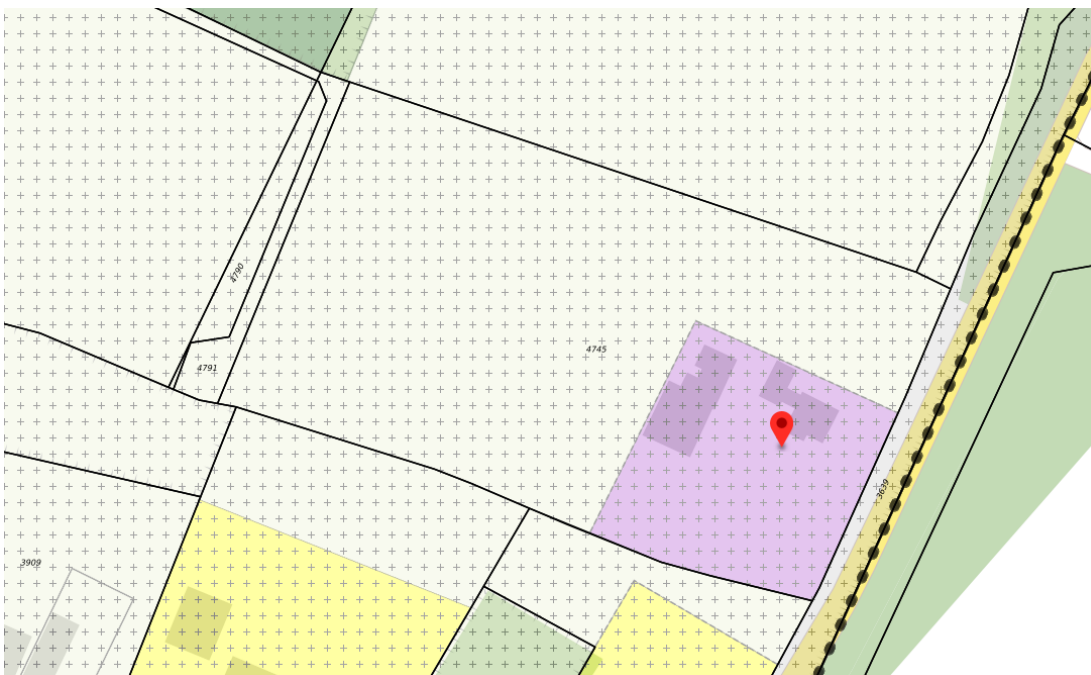
### 1.1 Aanleiding en doel

Tot voor enige tijd was op het perceel Rijtjes 13 in Oeffelt een transportbedrijf gevestigd. Omdat er geen bedrijf meer is, heeft de eigenaar gevraagd de bestemming Bedrijf te wijzigen in de bestemming Wonen.



### 1.2 Plangebied en geldend bestemmingsplan

Het perceel ligt in bestemmingsplan Buitengebied 2018 en artikel 5.6.1 van de bij dit bestemmingsplan behorende regels geeft het college van burgemeester en wethouders de bevoegdheid de bestemming Bedrijf te wijzigen in de bestemming Wonen.



Van deze wijzigingsbevoegdheid kan gebruik worden gemaakt indien:

- a. er een bedrijfswoning aanwezig is en het bestemmingsvlak verkleind wordt tot maximaal 3.500 m<sup>2</sup>;
- b. de totale oppervlakte aan bijbehorende bouwwerken teruggebracht wordt tot maximaal 500 m<sup>2</sup>;
- c. omliggende agrarische bedrijven niet in hun bedrijfsvoering en ontwikkelingsmogelijkheden beperkt worden;
- d. voldaan wordt aan de eisen die gelden ingevolge de Wet geluidhinder;
- e. de woning milieuhygiënisch aanvaardbaar is in relatie tot geurhinder van andere agrarische bedrijven;
- f. de woning aanvaardbaar is uit een oogpunt van een milieuhygiënisch verantwoord woon- en leefklimaat en wat betreft externe veiligheid;
- g. een goede landschappelijke inpassing van het bouwvlak is en blijft verzekerd, waarbij leidend is de meest actuele 'Regeling Kwaliteitsverbetering van het landschap gemeente Boxmeer'.

Het bestemmingsvlak Wonen behoudt dezelfde oppervlakte als het bestemmingsvlak Bedrijf, namelijk ongeveer 2.200 m<sup>2</sup>. De bestaande bijbehorende bouwwerken hebben een gezamenlijke oppervlakte van ongeveer 250 m<sup>2</sup>.

In hoofdstuk 2 van deze ruimtelijke onderbouwing wordt onder 2.2.2 ingegaan op de landschappelijk inpassing.

In hoofdstuk 3 wordt beschreven hoe voldaan wordt aan de voorwaarden genoemd onder d (3.1.4), e (3.1.1) en f (3.1.3).

## 2. BELEIDSKADER

### 2.1 Rijk

#### 2.1.1 Structuurvisie Infrastructuur en Ruimte (SVIR)

De Structuurvisie Infrastructuur en Ruimte (SVIR) is begin 2012 in werking getreden en geeft weer de volgende ambities voor Nederland die inspelen op de (inter)nationale ontwikkelingen die de ruimtelijke en mobiliteitsopgaven bepalen richting 2040.

- Nederland behoort in 2040 tot de top 10 concurrerende landen van de wereld door een goede ruimtelijk-economische structuur voor een excellent vestigingsklimaat voor bedrijven en kenniswerkers. Dit betekent o.a. een optimale internationale bereikbaarheid van stedelijke regio's in 2040 en uitstekende logistieke verbindingen van de mainports Rotterdam en Schiphol, brainport Zuidoost Nederland en de greenports met Europa en de rest van de wereld.
- De gebruikers van de wegen, spoorwegen en vaarwegen beschikken in 2040 over optimale ketenmobiliteit door een goede verbinding van de verschillende mobiliteitsnetwerken via multimodale knooppunten (voor personen en goederen) en door een goede afstemming van infrastructuur en ruimtelijke ontwikkeling.
- De woon- en werklocaties in steden en dorpen sluiten in 2040 aan op de (kwalitatieve) vraag en locaties voor transformatie en herstructurering worden zoveel mogelijk benut.
- Nederland biedt in 2040 zijn inwoners een veilige en gezonde leefomgeving met een goede milieukwaliteit, zowel in stedelijk als landelijk gebied. Daarnaast is Nederland in 2040 blijvend beschermd tegen overstromingen en heeft Nederland de bestaande (inter)nationale unieke cultuurhistorische waarden en een natuurnetwerk dat de flora- en faunasoorten in stand houdt.
- Nederland kent in 2040 een robuust internationaal energienetwerk en de energietransitie is substantieel ver gevorderd.

Het Rijk formuleert drie hoofddoelen om Nederland concurrerend, bereikbaar, leefbaar en veilig te houden voor de middellange termijn (2028):

- Het vergroten van de concurrentiekracht van Nederland door het versterken van de ruimtelijk-economische structuur.
- Het verbeteren, in stand houden en ruimtelijk zekerstellen van de bereikbaarheid waarbij de gebruiker voorop staat.
- Het waarborgen van een leefbare en veilige omgeving waarin unieke natuurlijke en cultuurhistorische waarden behouden zijn.

#### 2.1.2 Besluit algemene regels ruimtelijke ordening (Barro)

Het op 30 december 2011 in werking getreden Besluit algemene regels ruimtelijke ordening (Barro) beschrijft een aantal projecten en stel per project regels waaraan bestemmingsplannen moeten voldoen. Het gaat onder meer de volgende nationale belangen:

1. Project Mainportontwikkeling Rotterdam;
2. Rijksvaarwegen;
3. Defensie;
4. Natuurnetwerk Nederland;
5. Erfgoederen van uitzonderlijke universele waarde;
6. Hoofdwegen en landelijke spoorwegen;
7. Elektriciteitsvoorziening;
8. Buisleidingen van nationaal belang voor vervoer van gevaarlijke stoffen;
9. Primaire waterkeringen buiten het kustfundament;
10. Kustfundament;
11. Grote rivieren;
12. Waddenzee en waddengebied;
13. IJsselmeergebied (uitbreidingsruimte);
14. Ruimtereservering parallelle Kaagbaan.

Sinds 1 oktober 2012 gelden er via het Barro landelijke regels voor het bestemmen van primaire waterkeringen en de bijbehorende beschermingszones.

## 2.2 Provincie

### 2.2.1 Structuurvisie Noord-Brabant

De Wet ruimtelijke ordening vraagt overheden om hun belangen duidelijk in een structuurvisie te definiëren. Provinciale Staten van Noord-Brabant hebben daartoe in 2010 de Structuurvisie ruimtelijke ordening vastgesteld. Op 19 maart 2014 is de Structuurvisie ruimtelijke ordening 2014 in werking getreden. Deze Structuurvisie is een actualisatie van de visie die in 2010 werd vastgesteld. Belangrijke beleidswijzigingen hebben betrekking op de realisatie van natuur en de transitie naar zorgvuldige veehouderij in Brabant. De structuurvisie is opgebouwd uit twee delen en een uitwerking.

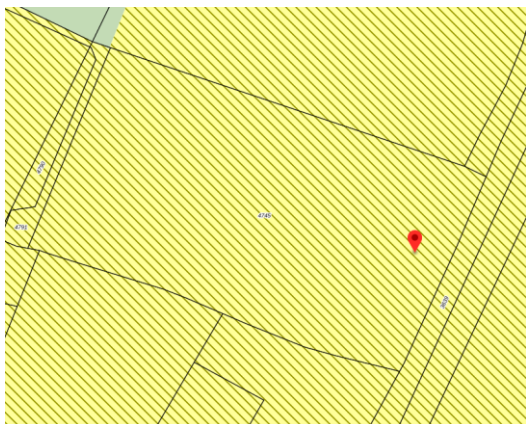
Deel A bevat de hoofdlijnen van beleid. Hierin heeft de provincie haar belangen gedefinieerd en ruimtelijke keuzes gemaakt. Deze belangen en keuzes zijn gebaseerd op trends en ontwikkelingen. Ook beschrijft de provincie vanuit welke filosofie ze haar doelen wil bereiken. Die is: "samenwerken aan kwaliteit". De provincie realiseert haar doelen op vier manieren: door regionaal samen te werken, te ontwikkelen, te beschermen en te stimuleren.

In deel B beschrijft de provincie vier ruimtelijk structuren: de groenblauwe mantel, het landelijk gebied, de stedelijke structuur en de infrastructuur. Voor iedere structuur formuleert de provincie ambities en beleid. Per beleidsdoel is aangegeven welke instrumenten de provincie inzet om haar doelen te bereiken.

De provincie heeft geen aparte ruimtelijke visie op het landschap ontwikkeld, maar geeft haar visie op het landschap vorm in de "uitwerking gebiedspaspoorten". Daarin beschrijft de provincie welke landschapskenmerken zij op regionaal niveau van belang vindt en hoe deze kunnen worden versterkt. Er zijn ook deelstructuurvisies opgesteld voor specifieke onderwerpen.

### 2.2.2 Interim Omgevingsverordening Noord-Brabant

Een structuurvisie is niet direct juridisch bindend voor burgers en overheden. Toch kan het in het kader van de ruimtelijke ordening van provinciaal belang zijn om bepaalde aspecten veilig te stellen. De provincie heeft daartoe een Verordening Ruimte opgesteld, de juridische vertaling van de Structuurvisie. De op 18 maart 2014 in werking getreden Verordening Ruimte 2014 bevat in hoofdzaak algemene regels die de gemeente in acht moet nemen bij het opstellen van met name bestemmingsplannen buiten het stedelijk gebied. Per 5 november 2019 is de Verordening Ruimte vervangen door de Interim Omgevingsverordening Noord-Brabant.



Het plangebied ligt in Gemengd landelijk gebied.

### Bevordering ruimtelijke kwaliteit

Het bevorderen van de ruimtelijke kwaliteit is in de Structuurvisie Noord-Brabant benoemd als een van de principes voor ruimtelijke ontwikkeling. Aandachtspunten daarbij zijn:

- zorgvuldig ruimtegebruik: een verbod voor nieuwvestiging, herstructureren, inbreiding
- concentreren van bebouwing en voorzieningen
- rekening houden met omliggende functies en waarden
- verbeteren van landschap (in brede zin van het woord).

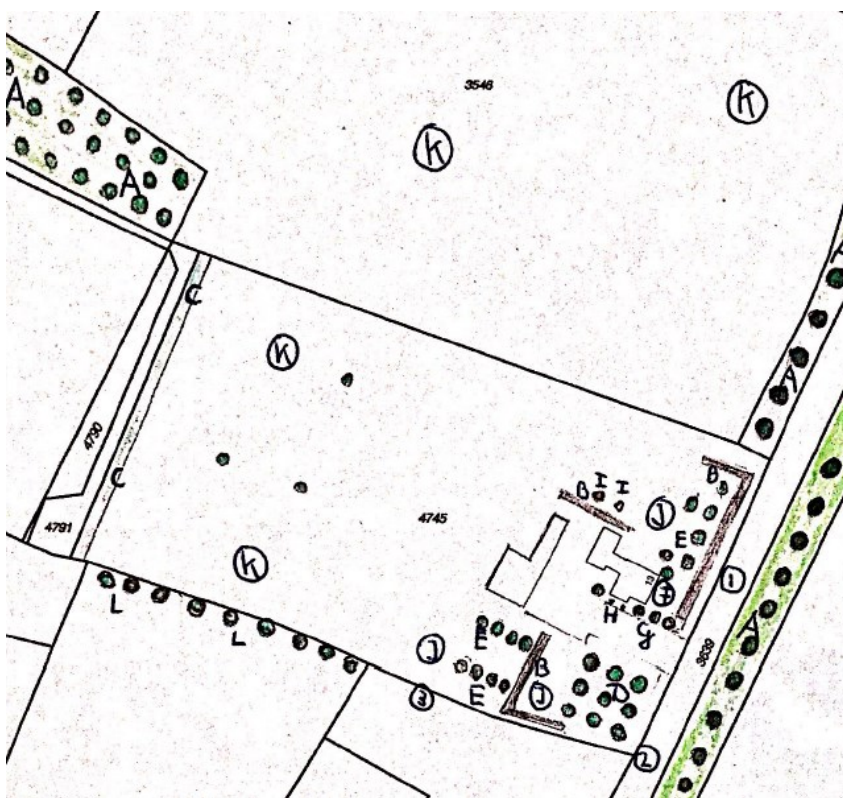


## Zorgplicht voor ruimtelijke kwaliteit

De provincie vraagt aan de gemeenten om bij ruimtelijke ontwikkelingen aan te geven hoe wordt gezorgd voor behoud en bevordering van de ruimtelijke kwaliteit door een zorgplicht op te nemen. Dit betekent dat eerst gekeken wordt naar mogelijkheden voor intensivering op of hergebruik binnen bestaand stedelijk gebied. Ook in het buitengebied is ruimte voor hergebruik als gevolg van de verwachting dat een aanzienlijk deel van de agrarische bedrijven in de nabije toekomst hun bedrijfsvoering beëindigen. Een goede landschappelijke inpassing maakt deel uit van de zorg voor het behoud en de bevordering van de ruimtelijke kwaliteit.

## Kwaliteitsverbetering van het landschap

Op grond van artikel 3.9 van de Interim Omgevingsverordening ruimte moet een bestemmingsplan aangeven hoe een nieuwe ruimtelijke ontwikkeling buiten bestaand stedelijk gebied bijdraagt aan de verbetering van de kwaliteit van het landschap. In dat kader is op 19 maart 2013 de "Regeling Kwaliteitsverbetering van het landschap gemeente Boxmeer" vastgesteld, om zodoende lokaal invulling te geven aan artikel 3.9 van de Interim Omgevingsverordening. Deze regeling, herzien bij besluit van 13 september 2016, gaat ervan uit dat een initiatief moet bijdragen aan het versterken van de ruimtelijke kwaliteit van het buitengebied. Met het oog hierop wordt bij een ruimtelijke ontwikkeling een redelijke (financiële) bijdrage en/of compensatie gevraagd. Om te voorkomen dat voor elke ruimtelijke ontwikkeling, hoe gering ook, een kwaliteitsverbetering noodzakelijk is, zijn drie categorieën vastgesteld voor de vereiste kwaliteitsverbetering in relatie tot de impact van de ruimtelijke ontwikkeling. Onderhavige ontwikkeling valt binnen categorie 1 hetgeen inhoudt dat volstaan kan worden met een landschappelijke inpassing van het perceel. Hiertoe is door RvE Advies onderstaand beplantingsplan vervaardigd. In artikel 3.4.3 van de regels wordt realisatie en handhaving van deze beplanting geborgd.



A = Hoge bomen / bos	D = Appel / Peer Hoogstam	G = Bol Bomen	J = gras
B = Beuken haag Rood	E = Appel / Kers Hoogstam	H = Hulst	Ⓚ = Weiland
C = Beuken haag Groen	Ⓣ = Siertuin	I = Noot	Ⓛ = Populieren

## 2.3 Regio

### 2.3.1 Waterbeheerplan 2016-2021 Waterschap Aa en Maas

Het beleid van het waterschap Aa en Maas is vastgesteld in het Waterbeheersplan 2016 - 2021. Dit plan kent de volgende hoofddoelstelling: 'Het ontwikkelen, beheeren en in stand houden van gezonde en veerkrachtige watersystemen, die ruimte bieden aan een duurzaam gebruik voor mens, dier en plant en waarbij de veiligheid is gewaarborgd.' Voor een duurzaam waterbeheer hanteert het waterschap een vijftal doelstellingen:

- zorg voor een duurzame watervoorziening
- zorg voor een veilig en bewoonbaar gebied (minimaliseren van wateroverlast)
- zorg voor gezond, natuurlijk en schoon water
- vergroten van de ecologische en landschappelijke betekenis van water (belevingswaarde)
- optimaliseren van de inspanningen voor de waterbeheerder.

### 2.3.2 Keur 2015

De Keur is een aanvulling op regels uit de Waterwet en is van toepassing op de rivieren, beken, sloten, grondwater en waterkeringen die in beheer zijn bij het waterschap. Maar ook op alle sloten en watergangen die eigendom zijn van anderen (O.a. agrariërs, tuinders). De voorschriften in de Waterwet en de Keur geven aan wat wel en niet mag en welke plichten er zijn. Denk aan activiteiten zoals het lozen in oppervlaktewater, het onttrekken van grondwater, het dempen van een sloot, of het plaatsen van een duiker of brug. Medewerkers van het waterschap controleren de naleving van de Keur en overtredingen worden bestraft.

### 2.3.3 Regionaal Convenant duurzaam (ver)bouwen Noordoost-Brabant

Het regionaal convenant Duurzaam Bouwen is tot stand gekomen in samenwerking met vijf woningbouwcorporaties (waaronder Mooiland, Brabant wonen en Wonen Vierlingsbeek), 11 gemeenten (waaronder Boxmeer) en de lokale vertegenwoordiging van BouwendNederland (vereniging van bouw- en infrabedrijven) en Uneto-VNI (installatiebedrijven).

Met het afsluiten van dit convenant willen de partijen realiseren dat alle nieuwbouw en renovaties in de woningbouw duurzaam worden uitgevoerd. Duurzaam bouwen richt zich met name op het toepassen van verantwoorde materialen, zuinig omgaan met energie en water en het creëren van een gezond binnenklimaat. Duurzaam bouwen levert niet alleen meer comfort op, het zorgt ook voor lagere woonlasten. Bovendien gaat de kwaliteit van de woning omhoog.

Algemene ambities van het convenant zijn:

- energiezuinig (ver)bouwen en het terugdringen van energie- en woonlasten;
- het verbeteren van de levensloopbestendigheid van en in gebouwen;
- het bewustmaken van de eindgebruiker van de meerwaarde van duurzame gebouwen en de mogelijkheden voor het terugdringen van energielasten.

De duurzaamheid van een woning kan uitgedrukt worden in GPR prestatieniveaus. GPR is een meetinstrument bestaand uit vijf modules (energie, milieu, gezondheid, gebruikskwaliteit en toekomstwaarde). Per module kan een score tussen 0 en 10 worden gehaald. Hoe duurzamer de woning des te hoger de GPR-score.

Alle nieuwe woningen die door de aan het convenant deelnemende partijen gerealiseerd worden, moeten over de vijf thema's een gemiddelde GPR-score van tenminste 7 halen.

### 2.3.4 Beleidsvisie externe veiligheid gemeenten Land van Cuijk

Samen met de gemeenten in het Land van Cuijk is een tweede regionale beleidsvisie externe veiligheid opgesteld. De beleidsvisie richt zich op het beheersen van externe veiligheidsrisico's in de vijf gemeenten. In de visie van de gemeenten in het Land van Cuijk moeten groepsrisico-vraagstukken integraal, dat wil zeggen in onderlinge afstemming tussen alle betrokken beleidsvelden, worden beoordeeld. Pas wanneer de verantwoording met de volwaardige inbreng van alle beleidsvelden heeft plaatsgevonden, kan sprake zijn van integrale besluitvorming.

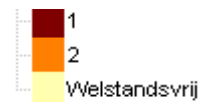
Voorwaarde om dit te bereiken is dat alle aspecten vroeg in het planvormingsproces worden meegenomen. In deze beleidsvisie zijn de risicosituaties geprioriteerd aan de hand van criteria die voor de ruimtelijke ordening, milieubeheer en rampenbestrijding belangrijk zijn. Deze prioritering kan bij de beoordeling van lokale initiatieven en ontwikkelingen richting geven aan de interne advisering bij de gemeenten.

## 2.4 Gemeente

### 2.4.1 Welstandsnota 2014

Op 1 januari 2003 is de Woningwet gewijzigd. Een van de wijzigingen had betrekking op de uitoefening van het welstandstoezicht. Ingevolge de Woningwet moeten bouwplannen beoordeeld worden op basis van vooraf vastgelegde welstandscriteria waarin zo concreet mogelijk moet staan wat het criterium 'redelijke eisen van welstand' inhoudt. De beleidsregels van de gemeente Boxmeer zijn in 2004 vastgelegd in de Welstandsnota, die op 16 juli 2014 vervangen is door de op 3 juli 2014 door de gemeenteraad vastgestelde Welstandsnota 2014.

In de Welstandsnota 2014 zijn drie welstandsniveaus te onderscheiden:



Het plangebied ligt in welstandsniveau 2 met bebouwingstype G3 (boerenerf – agrarisch buitengebied). Dit behoeft geen wijziging.



### 3. UITVOERINGSASPECTEN

#### 3.1 Milieuaspecten

##### 3.1.1 Bedrijfshinder

In de publicatie “bedrijven en milieuzonering” (editie 2009) van de Vereniging van Nederlandse Gemeenten (VNG) zijn indicatieve richtafstanden voor woningbouw nabij verschillende typen bedrijven opgenomen. De richtafstanden gelden tussen enerzijds de grens van de bestemming die bedrijven (of andere milieubelastende functies) toelaat en anderzijds de uiterste situering van de gevel van een woning die volgens het bestemmingsplan of via vergunningsvrij bouwen mogelijk is.

In de directe omgeving van het plangebied zijn geen bedrijven aanwezig. Het dichtstbij gelegen bedrijf bevindt zich op 150 meter afstand en heeft een milieuzone van 50 meter.

##### 3.1.2 Bodemkwaliteit

De gemeente Boxmeer sluit in haar lokale bodembeleid aan bij het Besluit bodemkwaliteit en zet in op duurzaam gebruik van de ondergrond om de milieudoelstellingen zoals door de Rijksoverheid onder andere om te komen tot een afname van de CO<sub>2</sub>-uitstoot, een beheersing van (eventueel) aanwezige bodemverontreiniging per 2030 (landsdekkend beeld) het inzichtelijk maken van de diverse grondstromen en het tegengaan van verspreiding van bodemverontreiniging. Met het gemeentelijk bodembeleid worden mogelijkheden geschapen om binnen het gemeentelijke beheersgebied op een milieuverantwoordelijke wijze met zo min mogelijk financiële consequenties secundaire grondstoffen opnieuw te gebruiken.

Omdat sprake is van een functiewijziging is er geen bodemonderzoek nodig.

##### 3.1.3 Externe veiligheid

Externe veiligheid heeft betrekking op de risico's die mensen oplopen als gevolg van mogelijke ongelukken met gevaarlijke stoffen bij bedrijven, transportroutes (wegen, spoorwegen en waterwegen) en buisleidingen. Omdat de gevolgen van een ongeluk met gevaarlijke stoffen groot kunnen zijn, zijn de aanvaardbare risico's vastgelegd in diverse besluiten. De belangrijkste zijn:

- Besluit externe veiligheid inrichtingen (Bevi);
- Besluit externe veiligheid buisleidingen (Bevb);
- Besluit externe veiligheid transportroutes (Bevt).

Binnen de beleidskaders voor deze drie typen risicobronnen staan altijd twee kernbegrippen centraal: het plaatsgebonden risico en het groepsrisico. Hoewel beide begrippen onderlinge samenhang vertonen, zijn er belangrijke verschillen. Hieronder worden beide begrippen verder uitgewerkt.

##### *Plaatsgebonden risico (PR)*

Het plaatsgebonden risico geeft de kans, op een bepaalde plaats, om te overlijden ten gevolge van een ongeval bij een risicovolle activiteit. Het PR kan op de kaart van het gebied worden weergegeven met zogeheten risicocontouren: lijnen die punten verbinden met eenzelfde PR. Binnen de 10-6 contour (welke als wettelijk harde norm fungeert) mogen geen kwetsbare objecten geprojecteerd worden. Voor beperkt kwetsbare objecten geldt de 10-6 contour niet als grenswaarde, maar als een richtwaarde.

##### *Groepsrisico (GR)*

Het groepsrisico is een maat voor de kans dat bij een ongeval een groep slachtoffers valt met een bepaalde omvang (10 personen of meer). Het GR is daarmee een maat voor de maatschappelijke ontwrichting. Het GR wordt bepaald binnen het invloedsgebied van een risicovolle activiteit. Voor het groepsrisico geldt een verantwoordingsplicht. Dit houdt in dat iedere wijziging met betrekking tot planologische keuzes moet worden onderbouwd én verantwoord door het bevoegd gezag.

##### *Verantwoordingsplicht groepsrisico*

Met het invullen van de verantwoordingsplicht wordt antwoord gegeven op de vraag in hoeverre externe veiligheidsrisico's in het plangebied worden geaccepteerd en welke maatregelen getroffen zijn om het risico zoveel mogelijk te beperken. Het invullen van de verantwoordingsplicht is een taak van het bevoegd gezag (veelal de gemeente). Door de verantwoordingsplicht worden gemeenten

gedwongen het externe veiligheidsaspect mee te laten wegen bij het maken van ruimtelijke keuzes. Deze verantwoording is kwalitatief en bevat verschillende onderdelen die aan bod kunnen of moeten komen. Ook bestaat er een adviesplicht voor de regionale brandweer. In de Handreiking verantwoordingsplicht groepsrisico zijn de onderdelen van de verantwoording nader uitgewerkt en toegelicht.

### *Wanneer verantwoord?*

Inrichtingen (Bevi) Altijd wanneer binnen invloedsgebied een ruimtelijk besluit wordt genomen.

Buisleidingen (Bevb) Altijd wanneer binnen invloedsgebied een ruimtelijk besluit wordt genomen. Er kan echter worden volstaan met een beperkte verantwoording wanneer:

1. het groepsrisico lager is dan 0,1 keer de oriëntatiewaarde, of
2. de toename minder is dan 0,1 keer de oriëntatiewaarde, of
3. personen zich buiten de 100% letaliteitgrens bevinden.

Bij een beperkte verantwoording hoeven alleen zelfredzaamheid en bestrijdbaarheid beschouwd te worden.

Spoor-, rijks- en Waterwegen (Bevt) Altijd wanneer binnen invloedsgebied een ruimtelijk besluit wordt genomen. Er kan echter worden volstaan met een beperkte verantwoording wanneer:

1. het groepsrisico lager is dan 0,1 keer de oriëntatiewaarde, of
2. de toename minder is dan 0,1 keer de oriëntatiewaarde, of
3. personen zich buiten de 200 meter-zone bevinden.

Bij een beperkte verantwoording hoeven alleen zelfredzaamheid en bestrijdbaarheid beschouwd te worden.

Indien de verantwoordingsplicht niet juist is uitgewerkt terwijl dit wel verplicht is, kan dit tot vernietiging van het ruimtelijk besluit door de Raad van State leiden. Door het uitwerken van de verantwoordingsplicht neemt het bevoegd gezag de verantwoordelijkheid voor het 'restrisico' dat overblijft nadat benodigde de veiligheidsverhogende maatregelen genomen zijn. Tot slot wordt in het kader van een 'goede ruimtelijke ordening' (artikel 3.1 Wro) getoetst aan eventueel van toepassing zijnde veiligheidsafstanden uit het Activiteitenbesluit en effectafstanden uit de 'Circulaire effectafstanden LPG-tankstations'.

### **Beleidsvisie externe veiligheid gemeenten Land van Cuijk**

De gemeente Boxmeer heeft samen met de gemeenten in het Land van Cuijk een regionale beleidsvisie externe veiligheid opgesteld. De beleidsvisie richt zich op het beheersen van externe veiligheidsrisico's in de gemeenten Boxmeer, Cuijk, Grave, Mill en Sint Hubert en Sint Anthonis. De gemeenten hebben gekozen voor een gezamenlijke aanpak bij het opstellen van deze beleidsvisie omdat externe veiligheid veelal grensoverschrijdend is. Wanneer geen goede ruimtelijke scheiding van risico's en risico-ontvangers wordt bereikt kunnen nieuwe knelpunten ontstaan. De gemeenten zetten daarom in op het maken van keuzes ten aanzien van ruimtelijke kwaliteit en streven naar een logische en verantwoorde scheiding tussen de risicovolle activiteiten en kwetsbare groepen. Bij de verantwoording van het groepsrisico wordt een brede afweging van belangen van diverse beleidsvelden verwacht. Het integrale karakter van deze groepsrisicoverantwoording maakt dat nadrukkelijk afstemming moet plaatsvinden tussen de beleidsvelden ruimtelijke ordening, milieubeheer en de rampenbestrijding. In de visie van de gemeenten in het Land van Cuijk moeten groepsrisicovraagstukken daarom integraal, dat wil zeggen in onderlinge afstemming tussen alle betrokken beleidsvelden, worden beoordeeld. Pas wanneer de verantwoording met de volwaardige inbreng van alle beleidsvelden heeft plaatsgevonden, kan sprake zijn van integrale besluitvorming. Voorwaarde om dit te bereiken is dat alle aspecten vroeg in het planvormingsproces worden meegenomen.

### **Conclusie**

Het plangebied ligt niet binnen de risicocontouren van risicobronnen. Het plan voldoet aan de voorwaarden uit de beleidsvisie externe veiligheid van het Land van Cuijk. Ten aanzien van het aspect externe veiligheid zijn er geen belemmeringen voor het plan.

### 3.1.4 Geur

De op 1 januari 2007 ingegane Wet geurhinder en veehouderij (Wgv) is niet van toepassing, aangezien er geen geurcontouren over dit gebied liggen.

OF:

In de omgeving van het perceel liggen diverse intensieve veehouderijen. De GGD (Gemeentelijke Gezondheidsdienst heeft toetsingswaarden geformuleerd met betrekking tot het achtergrondniveau voor geur. In het buitengebied wordt een achtergrond van maximaal 10 OU/m<sup>3</sup> geadviseerd.

Uit de bij de Geurverordening behorende kaart blijkt het achtergrondniveau 8 OU/m<sup>3</sup> te bedragen.. Er is dus geen sprake van een overschrijding van de advieswaarde van de GGD.



### 3.1.5 Luchtkwaliteit

Op 15 november 2007 is de wijziging van de 'Wet milieubeheer' in werking getreden. Deze wet vervangt het 'Besluit luchtkwaliteit 2005' en is één van de maatregelen die de overheid heeft getroffen om:

- negatieve effecten op de volksgezondheid als gevolg van te hoge niveaus van luchtverontreiniging aan te pakken;
- mogelijkheden voor ruimtelijke ontwikkeling te creëren ondanks de overschrijdingen van de Europese grenswaarden voor luchtkwaliteit.

De paragraaf luchtkwaliteit in de 'Wet milieubeheer' voorziet onder meer in een gebiedsgerichte aanpak van de luchtkwaliteit via het Nationaal Samenwerkingsprogramma Luchtkwaliteit (NSL). De programma-aanpak zorgt voor een flexibele koppeling tussen ruimtelijke activiteiten en milieugevolgen. Van bepaalde projecten met getalsmatige grenzen is vastgesteld dat deze 'niet in betekenende mate' (NIBM) bijdragen aan de luchtverontreiniging. Deze mogen zonder toetsing aan de grenswaarden voor luchtkwaliteit uitgevoerd worden.

Luchtkwaliteitseisen vormen onder de nieuwe 'Wet luchtkwaliteit' geen belemmering voor ruimtelijke ontwikkeling als:

- er geen sprake is van een feitelijke of dreigende overschrijding van een grenswaarde;
- een project, al dan niet per saldo, niet tot een verslechtering van de luchtkwaliteit leidt, wat wil zeggen dat een project 'niet in betekenende mate' bijdraagt aan de luchtverontreiniging (meer dan 3% ten opzichte van de grenswaarde);
- een project is opgenomen in een regionaal programma van maatregelen of in het NSL, dat op 1 augustus 2009 in werking is getreden, nadat de EU op 7 april 2009 derogatie heeft verleend.

In onderhavig geval is sprake van een functiewijziging zodat gesproken kan worden van een Niet-in-betekenende-mate (NIBM) bijdrage aan de verslechtering van de luchtkwaliteit.

## 3.2 Fysieke aspecten

### 3.2.1 Archeologie

In het voorjaar van 2008 heeft het college van burgemeester en wethouders van de gemeente Boxmeer de startnotitie archeologiebeleid vastgesteld. In die notitie is een aantal beslispunten vastgelegd ten aanzien van het toekomstige archeologiebeleid in de gemeente Boxmeer.

Vervolgens zijn de beslispunten vastgelegd in een beleidsplan met bijbehorende beleidskaart, die uiteindelijk door de gemeenteraad op 14 mei 2009 zijn vastgesteld.

Op de beleidskaart is het grondgebied van de gemeente Boxmeer verdeeld in vijf gebieden en voor vier gebieden zijn bestemmingsplanregels opgesteld:

Waarde – archeologie 1: rijksmonument;

Waarde – archeologie 2: archeologisch waardevol gebied A en B;

Waarde – archeologie 3: archeologisch onderzoeksgebied A;

Waarde – archeologie 4: archeologisch onderzoeksgebied B;

Gebied met lage verwachting.



Het plangebied ligt in archeologisch onderzoeksgebied A, zodat de dubbelbestemming Waarde – archeologie 3 opgenomen is.

### 3.2.2 Flora en fauna

#### Beleid

Op 1 januari 2017 is de Wet natuurbescherming in werking getreden. Op grond van deze wet zijn de Natura 2000-gebieden beschermd. Daarnaast regelt de Wet natuurbescherming ook de bescherming van planten- en diersoorten. In deze wet zijn de EU-richtlijnen voor de bescherming van soorten opgenomen (Habitatrichtlijn en Vogelrichtlijn). Nationaal beschermde soorten vallen ook onder deze wet. De doelstelling is de bescherming en behoud van in het wild levende planten en dieren. Het uitgangspunt van de wet is 'nee, tenzij'. Dit betekent dat activiteiten met een schadelijk effect op beschermde soorten zonder ontheffing verboden zijn.

Bij nieuwe ruimtelijke ontwikkelingen dienen vooraf de effecten op Natura 2000-gebieden onderzocht te worden. Ook dient vooraf onderzocht te worden of en welke beschermde dier- en plantensoorten voorkomen, wat hun beschermingsstatus is en wat de effecten zijn van de ingreep op het voortbestaan van de gevonden soorten.

Bij het opstellen of herzien van een bestemmingsplan zijn er verschillende aspecten waar de gemeente aandacht aan dient te geven ten aanzien van natuurbescherming.

De volgende punten zijn van belang:

- inventariseren van beschermde soorten en gebieden (zo nodig via veldonderzoek);
- adequaat begrenzen en bestemmen van beschermde gebieden dan wel leefgebieden van beschermde soorten;
- opstellen van adequate voorschriften (met daarin vermeld welke handelingen wel of niet toelaatbaar zijn);

- toelichting bij bestemmingsplan (voor uitleg van voorschriften en verantwoording van keuzes). De gemeente zal op verschillende manieren en vanuit verschillende rollen rekening moeten houden met de bescherming van natuur:
- initiatiefnemer (bijvoorbeeld bij het opstellen van een bestemmingsplan);
- vergunningverlener (bijvoorbeeld de omgevingsvergunning);
- beheerder (beheer en onderhoud van openbare ruimte);
- handhaver (houden van toezicht op voorschriften uit vergunningen, bestemmingsplannen en eventueel Natura 2000-beheerplannen).

Omdat slechts sprake is van een functiewijziging vormt het aspect flora en fauna geen belemmering voor dit wijzigingsplan.

### **3.2.3 Leidingen**

In het plangebied zijn geen leidingen met een planologisch relevante beschermingszone gelegen, noch overlapt een beschermingszone van een planologisch relevante leiding het plangebied.

### **3.2.4 Verkeer en parkeren**

De Rijtjes is een plattelandsweg met een slechts drie meter rijbaan, zodat auto's elkaar niet kunnen passeren zonder gebruik te maken van de berm. Omdat echter sprake is van een functiewijziging waardoor er minder verkeer zal komen, bestaat er vanuit een oogpunt van verkeer geen bezwaar tegen dit wijzigingsplan.

### **3.2.5 Waterhuishouding**

Ruimte maken voor water: dat is de kern van het waterbeleid voor de 21<sup>e</sup> eeuw. Met de ondertekening van de Startovereenkomst Waterbeheer op 14 februari 2001 door Rijk, provincie, gemeenten en waterschappen, werd de watertoets van toepassing verklaard op ruimtelijke plannen. Vanaf 1 november 2003 is deze juridisch verankerd in het Besluit op de ruimtelijke ordening (Bro). De watertoets omvat het gehele proces van vroegtijdig informeren, adviseren, afwegen en uiteindelijke beoordelen van de in ruimtelijke plannen voorkomende waterhuishoudkundige aspecten. Het doel van de watertoets is het evenwichtig meewegen van de waterbelangen in het ruimtelijke planvormingsproces om te komen tot een veilig, gezond en duurzaam watersysteem. Zowel waterkwantiteits- als waterkwaliteitsaspecten zijn daarbij belangrijk. Het benutten van kansen en het combineren van functies wordt hierbij nagestreefd.

Bij nieuwe ruimtelijke ontwikkelingen hanteert het waterschap een aantal beleidsuitgangspunten ten aanzien van het duurzaam omgaan met water, die van belang zijn als vertrekpunt van het overleg tussen initiatiefnemer en waterbeheerder. Bij nieuwe ruimtelijke ontwikkelingen dient de initiatiefnemer invulling te geven aan onder andere deze beleidsuitgangspunten:

- Gescheiden houden van vuil water en schoon hemelwater.  
Het vuile water wordt via de gemeentelijke riolering afgevoerd. Het schone water wordt verwerkt volgens de hierna genoemde afwegingsstappen.
- Doorlopen van de afwegingsstappen 'hergebruik, infiltratie, buffering en afvoer'.  
Hergebruik van hemelwater in een zogenaamd grijswatersysteem kan overwogen worden bij grootschalige projecten, zoals scholen en bedrijfsgebouwen.  
De mogelijkheden voor infiltratie hangen af van onder andere de kwaliteit van het te infiltreren water, de grondwaterstand, de opbouw van de bodem en eventuele bodemverontreiniging.  
Als het schone water niet geïnfilteerd kan worden, dan kan het gebufferd worden in (te realiseren) oppervlaktewater. Als ook bufferen niet kan, is afvoer de laatste optie. Hiermee wordt bedoeld het transporten van schoon water via een open of gesloten waterloop naar het watersysteem buiten het plangebied.
- Hydrologisch neutraal bouwen.  
De gemeente hanteert een eigen berekeningssystematiek om te bepalen of en zo ja, hoe groot de berging moet zijn.
- Water als kans.  
In nieuwe plannen voor grotere gebieden kunnen vijver, waterpartijen worden opgenomen.
- Meervoudig ruimtegebruik.  
Flauwe taluds geven bij voorbeeld ruimte voor buffering, maar zijn ook te gebruiken voor recreatieve doeleinden.

- Voorkomen van vervuiling.  
Om verontreiniging van bodem of oppervlaktewater te voorkomen, worden zo weinig mogelijk uitlogende of uitspoelbare materialen toegepast.
- Wateroverlastvrij bestemmen.  
Nieuwe locaties worden in eerste instantie 'hoog en droog' gezocht. Is dit niet mogelijk, dan zal gezocht moeten worden naar maatregelen die het gewenste beschermingsniveau tegen wateroverlast helpen realiseren.
- Belangen van het Waterschap.
  - a. Ruimteclaims voor de aanleg van natte EVZ's en beekherstel: een EVZ moet gemiddeld 25 meter breed zijn.
  - b. Aanwezigheid en ligging watersysteem: oppervlaktewateren worden bestemd als Water.
  - c. Aanwezigheid en ligging waterkeringen: de kernzone krijgt de dubbelbestemming 'waterkering'.

### **30 of 45 m<sup>2</sup> bergingsruimte op eigen terrein**

Bij een bestaande woning moet het regenwater ingevolge de berekeningssystematiek van de gemeente Boxmeer op eigen terrein geborgen worden in een berging met een capaciteit van 30 mm per vierkante meter verharde oppervlakte. Onder verharde oppervlakte wordt zowel dakvlak als bestrating verstaan, dus ook het water afkomstig van de inrit moet op eigen terrein geborgen worden. De kosten van de rioolaansluiting zijn voor rekening van de initiatiefnemer.

Op basis van de Keur van het waterschap Aa en Maas moet bij een toename van het verharde oppervlakte tussen 2.000 en 10.000 m<sup>2</sup> 60 mm per vierkante meter gecompenseerd worden. In dit geval is geen sprake van een toename van de verharding, eerder van een vermindering. Vandaar dat gekozen wordt voor de gemeentelijke berekeningssystematiek.



### 3.3 Economische en financiële aspecten

Op grond van artikel 6.12 van de Wet ruimtelijke ordening moet gelijktijdig met de vaststelling van een bestemmingsplan een exploitatieplan worden vastgesteld, tenzij het verhaal van kosten anderszins is verzekerd en ook aan de voorwaarden van artikel 6.12 is voldaan.

In het onderhavig plan worden ontwikkelingen mogelijk gemaakt. Voor deze ontwikkelingen heeft de gemeente met de grondeigenaar een zogenaamde anterieure overeenkomst gesloten. Daarmee is verzekerd dat de kosten op de initiatiefnemer worden verhaald. Dit betekent dat voor dit bestemmingsplan vaststelling van een exploitatieplan niet nodig is.

### 3.4 Handhaafbaarheid

Het ontwikkelen van beleid en de vertaling daarvan in een bestemmingsplan heeft geen zin, indien na de vaststelling van het bestemmingsplan geen handhaving plaatsvindt. Daarom is het belangrijk om reeds ten tijde van het opstellen van een bestemmingsplan aandacht te besteden aan de handhaafbaarheid van de voorgeschreven regels.

Vier factoren zijn van wezenlijk belang voor een goed handhavingsbeleid:

*a. Voldoende kenbaarheid van het plan*

Een goed handhavingsbeleid begint bij de kenbaarheid van het bestemmingsplan bij degenen die het moeten naleven. De Wro bevat enkele waarborgen ten aanzien van de te volgen procedure: in de bestemmingsplanprocedure zijn een aantal inspraakmomenten ingebouwd.

*b. Voldoende draagvlak voor het beleid en de regeling in het plan*

De inhoud van het plan kan slechts gehandhaafd worden indien het beleid en de regeling in grote kring ondersteund wordt door de gebruikers van het plangebied. Uiteraard kan niet iedereen zich vinden in elk onderdeel van het plan. Een algemene positieve benadering van het bestemmingsplan is echter wel wenselijk.

*c. Realistische en inzichtelijke regeling*

Een juridische regeling dient inzichtelijk en realistisch te zijn; dat wil zeggen niet onnodig beperkend of inflexibel. Bovendien moeten de bepalingen goed controleerbaar zijn. De regels moeten derhalve niet meer regelen dan noodzakelijk is.

*d. Actief handhavingsbeleid*

Het sluitstuk van een goed handhavingsbeleid is voldoende controle van de feitelijke situatie in het plangebied. Daarnaast moeten adequate maatregelen worden getroffen indien de voorschriften worden overtreden. Indien dit wordt nagelaten, ontstaat een grote mate van rechtsonzekerheid.

De gemeente voert een actief handhavingsbeleid. Medewerkers van de gemeente houden zich bezig met het toezicht op de naleving van de Woningwet en de Wro. Het hoofddoel is de controle van de naleving van de verleende vergunningen en het opsporen van illegale bouw.

## 4. ADVIEZEN EN RAPPORTEN

De in deze toelichting genoemde rapporten en adviezen liggen niet ter inzage en zijn niet raadpleegbaar via internet. Wel kan per mail ([gemeente@boxmeer.nl](mailto:gemeente@boxmeer.nl)) of telefonisch (0485-585911) aan de afdeling Ruimte en Economie worden gevraagd die rapporten en adviezen per mail en/of analoog toe te zenden.

Het betreft de volgende rapporten/adviezen:

- Quickscan externe veiligheid, Omgevingsdienst Brabant Noord, d.d. 18 december 2019;
- Beplantingsplan, RvE Advies, d.d. 8 januari 2020.